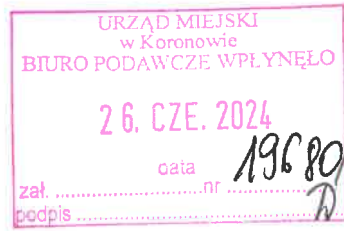


PP

1.

GAZ – SYSTEM S.A.

, 2024-06-26



URZĄD MIEJSKI KORONOWO

WNIOSEK

Pismo

Niniejsza korespondencja została wysłana ze skrytki ePUAP Operatora Gazociągów Przesyłowych GAZ-SYSTEM S.A.

Załączniki:

1. [Opinia do planu ogólnego.docx.pdf](#)

Dokument nie zawiera podpisu

Podpis elektroniczny



2024-104682
OG-DL.402.268.2024.2

Gdańsk, 2024-06-26

URZĄD MIEJSKI KORONOWO

2024-104682

Dotyczy pisma znak: PP.6722.1.1.2024

W odpowiedzi na zawiadomienie Burmistrza Koronowa znak PP.6722.1.1.2024 z dnia 21 czerwca 2024 roku o przystąpieniu do sporządzenia planu ogólnego gminy i miasta Koronowo informujemy, że nie mamy wniosków do planu ogólnego.

Dodatkowo informujemy, że na terenie miasta i gminy Koronowo nie posiadamy gazociągów wysokiego ciśnienia oraz innych elementów sieci gazowej, a uzgodniony przez Prezesa Urzędu Regulacji Energetyki „Plan Rozwoju w zakresie zaspokojenia obecnego i przyszłego zapotrzebowania na paliwa gazowe na lata 2024-2033”, nie zakłada rozbudowy systemu przesyłowego na wskazanym obszarze.

Spółka Operator Gazociągów Przesyłowych GAZ-SYSTEM S.A. wypowiada się wyłącznie w zakresie przesyłowej sieci gazowej wysokiego ciśnienia, której jest operatorem.

Oddział w Gdańsku
Dyrektor Oddziału

Robert Parafianowicz

Piępis elektroniczny zweryfikowany

w dniu ... **26. CZE 2024**


Wynik weryfikacji:

ważny • ~~nieważny~~ • brak możliwości weryfikacji

podpis ... **Wambieur Dan**

Operator Gazociągów Przesyłowych GAZ-SYSTEM S.A.
Oddział w Gdańsku
ul. Wałowa 47, 80-858 Gdańsk
tel. 58 744 55 00

Adres Siedziby
ul. Mszczonowska 4
02-337 Warszawa
tel. 22 220 18 00;



UPP - Urzędowe Poświadczenie Przedłożenia

Identyfikator Poświadczenia: ePUAP-UPP135533362

Adresat dokumentu, którego dotyczy poświadczenie

Nazwa adresata dokumentu: URZĄD MIEJSKI KORONÓWO
Identyfikator adresata: byvdwG3672
Rodzaj identyfikatora adresata: ePUAP-ID

Nadawca dokumentu, którego dotyczy poświadczenie

Nazwa nadawcy: OPERATOR GAZOCIĄGÓW PRZESYŁOWYCH GAZ-SYSTEM SPÓŁKA AKCYJNA
Identyfikator nadawcy: GAZ-SYSTEM_SA
Rodzaj identyfikatora nadawcy: ePUAP-ID

Dane poświadczenia

Data doręczenia: 2024-06-26T10:57:48.794
Data wytworzenia poświadczenia: 2024-06-26T10:57:48.794
Identyfikator dokumentu, którego dotyczy poświadczenie: DOK192556843

Dane uzupełniające (opcjonalne)

Rodzaj informacji uzupełniającej: Źródło
Wartość informacji uzupełniającej: Poświadczenie wystawione przez platformę ePUAP

Rodzaj informacji uzupełniającej: Identyfikator ePUAP dokumentu
Wartość informacji uzupełniającej: 192556843

Rodzaj informacji uzupełniającej: Informacja

Wartość informacji uzupełniającej: Zgodnie z art. 39¹ par. 1 k.p.a., w związku z art. 158 ust. 1 ustawy o doręczeniach elektronicznych, pisma powiązane z przedłożonym dokumentem będą przesyłane za pomocą środków komunikacji elektronicznej.

Rodzaj informacji uzupełniającej: Pouczenie

Wartość informacji uzupełniającej: Zgodnie z art. 39¹ par. 1d k.p.a., w związku z art. 158 ust. 1 ustawy o doręczeniach elektronicznych, istnieje możliwość rezygnacji z doręczania pism za pomocą środków komunikacji elektronicznej.

Dane dotyczące podpisu

Poświadczenie zostało podpisane - aby je zweryfikować należy użyć oprogramowania do weryfikacji podpisu

Lista podpisanych elementów (referencji):

referencja ID-f9cc26545747acb366e46276394cec31 :

referencja ID-ccdce7e333d9ffc73e12e2ed9207a3a2 : dokument.xml

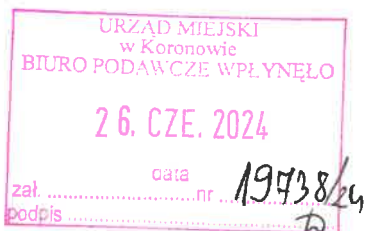
referencja : #xades-id-33a1a9cd4c74fce5c46b41fd1dc60ef0

Pp

2.

Generalna Dyrekcja Dróg Krajowych i Autostrad
85-085 Bydgoszcz
Fordońska 6

, 2024-06-26



Burmistrz Koronowa

plan ogólny

Generalna Dyrekcja Dróg Krajowych i Autostrad w odpowiedzi na wniosek znak: PP.6722.1.1.2024 z 21.06.2024 r. (wpływ: 25.06) w sprawie przystąpienia do sporządzenia planu ogólnego gminy i miasta Koronowo przesyła w załączeniu pismo.

Załączniki:

- 1. plan ogólny.pdf

Dokument został podpisany, aby go zweryfikować należy
użyć oprogramowania do weryfikacji podpisu
Data złożenia podpisu: 2024-06-26T13:11:20.081Z
Podpis elektroniczny

Podpis elektroniczny zweryfikowany
w dniu 27. CZE. 2024
Wynik weryfikacji:
ważny • ~~nieważny brak możliwości weryfikacji~~
podpis Kaniowski Jan



Oddział w Bydgoszczy

Bydgoszcz, 26-06-2024 r.

O/BY.Z-3.439.17.2024.BS

Burmistrz Koronowa
Plac Zwycięstwa 1
86-010 Koronowo

Dotyczy zawiadomienia znak: PP.6722.1.1.2024 z 21.06.2024 r. (wpływ: 25.06) w sprawie przystąpienia do sporządzenia planu ogólnego gminy i miasta Koronowo.

Generalna Dyrekcja Dróg Krajowych i Autostrad Oddział w Bydgoszczy wnosi o uwzględnienie w opracowywanym planie ogólnym w odniesieniu do obszarów w sąsiedztwie drogi krajowej nr 25, 56 i drogi ekspresowej S-5, następujących uwag i zastrzeżeń:

1. Przez obszar miasta i gminy Koronowo przebiegają drogi w zarządzie GDDKiA – drogi krajowej nr 25, 56 i drogi ekspresowej S-5.
2. Stosowanie skrzyżowań i zjazdów z drogi klasy S-5 jest zabronione, a na DK klasy GP ograniczone w wielu przypadkach wyłącznie do tzw. trudnych warunków. Dostęp do ww. dróg poprzez istniejące i projektowane węzły. Należy mieć na uwadze, że w przypadku ich występowania, jezdnie dodatkowe wzdłuż autostrady zostały zaprojektowane tylko i wyłącznie w celu obsługi nieruchomości powstałych po podziale związanym z wyznaczeniem pasa drogowego autostrady w ich obecnym zagospodarowaniu. Dla nowych funkcji obszarów przyległych do drogi wyznaczyć nowe drogi w obszarze opracowywanego planu w celu ich obsługi.
3. Przewidywać lokalizację obiektów budowlanych zgodnie z art. 43 ust. 1 ustawy z dnia 21 marca 1985 r. o drogach publicznych (Dz. U. z 2024 r. poz. 320) zgodnie z kategorią drogi – autostrada/droga krajowa ogólnodostępna. Przy czym, dla terenów obecnie niezabudowanych, planowanych w opracowanym planie ogólnym pod zabudowę należy wskazywać nieprzekraczalną linię zabudowy jak dla obszarów poza terenem zabudowy. Dodatkowo, w przypadku występowania w pasie drogowym s-5 jezdni dodatkowych, nieprzekraczalne linie zabudowy (nzl.) należy także wyznaczać od krawędzi najbardziej zewnętrznej jezdni dodatkowej zlokalizowanej w pasie drogowym drogi ekspresowej, przy czym, w tym przypadku odległość nzl. należy wyznaczyć w zależności od klasy technicznej jezdni dodatkowej

(jak dla drogi powiatowej/gminnej). Po wyznaczeniu obu linii – od jezdni głównej i jezdni dodatkowej, za ostateczną nieprzekraczalną linię zabudowy należy przyjąć tą bardziej oddaloną od drogi.

4. Obsługę komunikacyjną przyległych nieruchomości zapewnić poprzez układ dróg niższych kategorii i skrzyżowania zlokalizowane zgodnie z przepisami z dróg niższych kategorii. W ew. zapisach szczegółowych dla poszczególnych obszarów określić drogi przez które docelowo będzie odbywała się obsługa komunikacyjna.
5. Ewentualne zapisy dotyczące lokalizacji w sąsiedztwie drogi krajowej urządzeń reklamowych oraz możliwości umieszczenia infrastruktury nie związanej z potrzebami utrzymania drogi i zarządzania ruchem na niej muszą uwzględnia obowiązujące w tym zakresie przepisy zawarte m. in. w Prawie Budowlanym, ustawie o drogach publicznych oraz przepisach szczegółowych / odrębnych. Zakaz lokalizacji reklam przy autostradzie.
6. Ze względu na sąsiedztwo drogi krajowej nr 25, 56 i drogi ekspresowej S-5 GDDKiA Oddział w Bydgoszczy informuje o możliwości wystąpienia uciążliwości, głównie w zakresie klimatu akustycznego oraz drgań. W związku z czym, zgodnie z art. 35 ust. 2 Ustawy z dnia 21 marca 1985 r. o drogach publicznych (Dz. U. z 2024 r. poz. 320), wskazane jest również, dla obszarów bezpośrednio przyległych do dróg krajowych, nie przewidywać lokalizacji obszarów dla funkcjonowania których sąsiedztwo drogi mogłoby mieć negatywny wpływ. Funkcje, jakich nie należy przewidywać, przyjąć zgodnie z załącznikiem nr 1 do Rozporządzenia Ministra Środowiska z dnia 8 października 2012 r. zmieniającego rozporządzenie w sprawie dopuszczalnych poziomów hałasu w środowisku (Dz. U. z 2012 r., poz. 1109).

Ponadto tut. Oddział GDDKiA informuje, że uzgodniono Programy Inwestycji (PI) dla 2 odcinków rozbudowy DK 25 w okolicy m. Koronowo: na odc. Buszkowo - Koronowo (od km 125+000 do km 128+200) oraz na odc. Koronowo - Stopka (od km 128+200 do km 134+000). Ww. zadania są na etapie opracowania dokumentacji projektowej. Termin realizacji ww. robót dla obu odcinków wstępnie planowany jest na rok 2027. Obecnie trwa opracowanie dokumentacji. Na obecnym etapie nie można wskazać ostatecznych rozwiązań / przebiegu przyszłej DK.

Dokument podpisany elektronicznie

Z poważaniem
Sebastian Borowiak
Dyrektor Oddziału

Otrzymują:

1. adresat
2. aa.

Sprawę prowadzi:

Beata Synoracka, St. Specjalista Z-3, tel. 52 323 45 16, e-mail: bsynoracka@gddkia.gov.pl

UPP - Urzędowe Poświadczenie Przedłożenia

Identyfikator Poświadczenia: ePUAP-UPP135587359

Adresat dokumentu, którego dotyczy poświadczenie

Nazwa adresata dokumentu: URZĄD MIEJSKI KORONOWO

Identyfikator adresata: bydw63672

Rodzaj identyfikatora adresata: ePUAP-ID

Nadawca dokumentu, którego dotyczy poświadczenie

Nazwa nadawcy: GENERALNA DYREKCJA DRÓG KRAJOWYCH I AUTOSTRAD ODDZIAŁ W BYDGOSZCZY

Identyfikator nadawcy: GDDKiA_Bydgoszcz

Rodzaj identyfikatora nadawcy: ePUAP-ID

Dane poświadczenia

Data doręczenia: 2024-06-26T15:12:14.12

Data wytworzenia poświadczenia: 2024-06-26T15:12:14.12

Identyfikator dokumentu, którego dotyczy poświadczenie: DOK192622133

Dane uzupełniające (opcjonalne)

Rodzaj informacji uzupełniającej: Źródło

Wartość informacji uzupełniającej: Poświadczenie wystawione przez platformę ePUAP

Rodzaj informacji uzupełniającej: Identyfikator ePUAP dokumentu

Wartość informacji uzupełniającej: 192622133

Rodzaj informacji uzupełniającej: Informacja

Wartość informacji uzupełniającej: Zgodnie z art. 39¹ par. 1 k.p.a., w związku z art. 158 ust. 1 ustawy o doręczeniach elektronicznych, pisma powiązane z przedłożonym dokumentem będą przesyłane za pomocą środków komunikacji elektronicznej.

Rodzaj informacji uzupełniającej: Pouczenie

Wartość informacji uzupełniającej: Zgodnie z art. 39¹ par. 1d k.p.a., w związku z art. 158 ust. 1 ustawy o doręczeniach elektronicznych, istnieje możliwość rezygnacji z doręczania pism za pomocą środków komunikacji elektronicznej.

Dane dotyczące podpisu

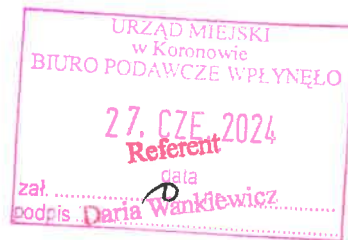
Poświadczenie zostało podpisane - aby je zweryfikować należy użyć oprogramowania do weryfikacji podpisu

Lista podpisanych elementów (referencji):

referencja ID-f009b2c328695c4aff3d723e1f32a00b :

referencja ID-757871b6fb5e64b5d8497c36f3df37b2 : Odpowied%C5%BA.%20xml.xml

referencja : #xades-id-9b0e508c00515f99899817b701d34e31





Zn.spr.: ZG.2210.11.2024

Żołędowo, dnia 25.06.2024

28. CZE. 2024

Urząd Miejski w Koronowie
86-010 Koronowo
Plac Zwycięstwa 1

Dotyczy: **PP.6722.1.1.2024** **Zawiadomienie**

Nadleśnictwo Żołędowo w odpowiedzi na zawiadomienie z dnia 21 czerwca 2024 r. zn. spr. PP.6722.1.1.2024, wnioskuje o zapis ZL-TEREN LASU dla następujących działek własności Skarbu Państwa w zarządzie PGL LP Nadleśnictwa Żołędowo:

22341/1, 22342/10, 22342/4, 22342/5, 22342/6, 22342/7, 22342/9 położonych w obrębie ewidencyjnym 0027 i **22341/2** położonej w obrębie 0033 gmina Koronowo (obszar wiejski).

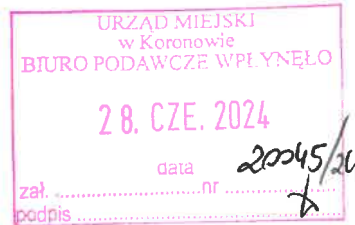
Z poważaniem

NADLEŚNICZY
NADLEŚNICTWA ŻOŁĘDOWO


Piotr Tabaka

Sprawę prowadzi: Agata Skoczek, tel.: 52 360-53-75, e-mail: agata.skoczek@torun.lasy.gov.pl

Komenda Miejska Państwowej Straży Pożarnej w
Bydgoszczy
85-158 Bydgoszcz
ul. Jana Henryka Dąbrowskiego 4



Bydgoszcz, 2024-06-28

URZĄD MIEJSKI KORONOWO
Koronowo

Pismo PZ.5263.21.02.2024.FK

Pismo PZ.5263.21.02.2024.FK

W załączeniu pismo PZ.5263.21.02.2024.FK

Załączniki:

1. [21.02 Pismo wnioski do sporządzenia planu ogólnego umiń i miasta Koronowo.pdf](#)

Dokument nie zawiera podpisu

Podpis elektroniczny



**KOMENDANT MIEJSKI
PAŃSTWOWEJ STRAŻY POŻARNEJ
W BYDGOSZCZY**
WOJEWÓDZTWO KUJAWSKO-POMORSKIE
ul. gen. J. H. Dąbrowskiego 4
85-158 Bydgoszcz

PZ.5263.21.02.2024.FK

**Burmistrz Koronowa
Urząd Miejski w Koronowie
Pl. Zwycięstwa 1
86-010 Koronowo**

W nawiązaniu do przesłanego pisma PP.6722.1.1.2024 z dnia 21.06.2024 r., zawiadamiającego o podjęciu przez Radę Miejską w Koronowie uchwały nr LXXXVIII/782/24 z dnia 31 stycznia 2024 r. o przystąpieniu do sporządzenia planu ogólnego gminy i miasta Koronowo, Komendant Miejski Państwowej Straży Pożarnej w Bydgoszczy na obecnym etapie uzgodnień zgłasza następujące uwagi i wnioski w zakresie bezpieczeństwa na przedmiotowym obszarze:

1. Do projektu miejscowego planu zagospodarowania przestrzennego należy wprowadzić zapisy dotyczące możliwości lokalizacji dróg, linii kolejowych, rurociągów oraz zakładów, stwarzających zagrożenie wystąpienia poważnej awarii przemysłowej (w szczególności zakładów o dużym i zwiększonym ryzyku jej wystąpienia) w bezpiecznej odległości od innych obiektów zgodnie z zapisami art. 73 Ustawy z dnia 27 kwietnia 2001 r. Prawo ochrony środowiska (tekst jednolity Dz. U. 2024, poz. 54).
2. Przy sporządzaniu projektu należy pamiętać o konieczności zapewnienia zaopatrzenia w wodę do celów przeciwpożarowych zgodnie z wymaganiami zawartymi w Rozporządzeniu Ministra Spraw Wewnętrznych i Administracji z dnia 24 lipca 2009 r. w sprawie przeciwpożarowego zaopatrzenia w wodę i dróg pożarowych (Dz. U. 2009 Nr 124, poz. 1030 - rozdział 1- 5) z uwzględnieniem zainstalowania na sieci wodociągowej w obrębie opracowania hydrantów nadziemnych zapewniających możliwość intensywnego czerpania wody do celów przeciwpożarowych zgodnie § 10, ust. 9 i 10 przytoczonego Rozporządzenia. **W przypadku terenów przeznaczonych pod zabudowę produkcyjno-magazynową plan zagospodarowania powinien uwzględniać zwiększenie wydajności sieci wodociągowej lub wprowadzenie ograniczeń w warunkach zabudowy na analizowanym obszarze.**
3. Przy szczegółowym opracowywaniu projektów budowlanych obiektów wznoszonych w granicach objętych miejscowym planem zagospodarowania przestrzennego należy uwzględnić postanowienia przepisów i norm w zakresie:
 - projektowania zabudowy zgodnie z wymaganiami zawartymi w Rozporządzeniu Ministra Infrastruktury z dnia 12 kwietnia 2002 r. w sprawie warunków technicznych, jakim powinny odpowiadać budynki i ich usytuowanie (tekst jednolity Dz. U. 2022 r., poz. 1225),
 - przestrzegania i zapewnienia warunków ochrony przeciwpożarowej zgodnych z Rozporządzeniem Ministra Spraw Wewnętrznych i Administracji z dnia 7 czerwca

2010 r. w sprawie ochrony przeciwpożarowej budynków, innych obiektów budowlanych i terenów (Dz. U. 2023 r., poz. 822),

- zapewnienia zaopatrzenia w wodę do celów przeciwpożarowych zgodnie z wymaganiami zawartymi w Rozporządzeniu Ministra Spraw Wewnętrznych i Administracji z dnia 24 lipca 2009 r. w sprawie przeciwpożarowego zaopatrzenia w wodę i dróg pożarowych (Dz. U. 2009 Nr 124, poz. 1030 - rozdział 1- 5)

- zaprojektowania dróg pożarowych umożliwiających dojazd do obiektów jednostkom ochrony przeciwpożarowej zgodnie z wymaganiami zawartymi w Rozporządzeniu Ministra Spraw Wewnętrznych i Administracji z dnia 24 lipca 2009 r. w sprawie przeciwpożarowego zaopatrzenia w wodę i dróg pożarowych (Dz. U. 2009 Nr 124, poz. 1030 - rozdział 6),

- uwzględnienia poziomu zagrożenia powodziowego w decyzjach o ustaleniu lokalizacji inwestycji celu publicznego lub warunkach zabudowy na obszarach wykazanych na mapach zagrożenia powodziowego zgodnie z zapisami zawartymi w Ustawie z dnia 20 lipca 2017 r. Prawo wodne (tekst jednolity Dz. U. 2023, poz. 1478) oraz na podstawie Rozporządzenia Ministra Gospodarki Morskiej i Żeglugi Śródlądowej z dnia 4 października 2018 r. w sprawie opracowywania map zagrożenia powodziowego oraz map ryzyka powodziowego (Dz. U. 2024, poz. 579).

4. Ponadto należy uwzględnić:

- inne miejscowe zagrożenia powodowane między innymi możliwością wystąpienia na przedmiotowym terenie podtopień w przypadku długotrwałych intensywnych opadów i/lub roztopów (retencja, odprowadzenie wód powierzchniowych, zachowanie i rozbudowa istniejących rowów i cieków itp.),

- zagrożenia pożarowe, jakie może powodować istniejąca oraz planowana zabudowa i komunikacja w sąsiedztwie zwarteo kompleksu leśnego.

Rozwiązania przyjęte w projektach planu zagospodarowania przestrzennego nie powinny pogarszać warunków zaopatrzenia w wodę do celów gaśniczych i dojazdu drogami pożarowymi do obiektów istniejących.

Komendant Miejski
Państwowej Straży Pożarnej

st. bryg. mgr Tomasz Czajka
/podpisano kwalifikowanym podpisem elektronicznym/

Podpis elektroniczny zweryfikowany
28.07.2024
w dniu
Wynik weryfikacji:
ważny • nieważny • brak możliwości weryfikacji
podpis *Wankiewicz Jan*

Otrzymują:

1. Adresat
ePUAP – 1 egz.
2. a/a – 1 egz.

FK/2024

UPP - Urzędowe Poświadczenie Przedłożenia

Identyfikator Poświadczenia: ePUAP-UPP135743050

Adresat dokumentu, którego dotyczy poświadczenie

Nazwa adresata dokumentu: URZĄD MIEJSKI KORONOWO

Identyfikator adresata: byvdw63672

Rodzaj identyfikatora adresata: ePUAP-ID

Nadawca dokumentu, którego dotyczy poświadczenie

Nazwa nadawcy: KOMENDA MIEJSKA PAŃSTWOWEJ STRAŻY POŻARNEJ W BYDGOSZCZY

Identyfikator nadawcy: KMiPSPBYDGSZCZ

Rodzaj identyfikatora nadawcy: ePUAP-ID

Dane poświadczenia

Data doręczenia: 2024-06-28T11:25:42.245

Data wytworzenia poświadczenia: 2024-06-28T11:25:42.245

Identyfikator dokumentu, którego dotyczy poświadczenie: DOK192821176

Dane uzupełniające (opcjonalne)

Rodzaj informacji uzupełniającej: Źródło

Wartość informacji uzupełniającej: Poświadczenie wystawione przez platformę ePUAP

Rodzaj informacji uzupełniającej: Identyfikator ePUAP dokumentu

Wartość informacji uzupełniającej: 192821176

Rodzaj informacji uzupełniającej: Informacja

Wartość informacji uzupełniającej: Zgodnie z art. 39¹ par. 1 k.p.a., w związku z art. 158 ust. 1 ustawy o doręczeniach elektronicznych, pisma powiązane z przedłożonym dokumentem będą przesyłane za pomocą środków komunikacji elektronicznej.

Rodzaj informacji uzupełniającej: Poczucie

Wartość informacji uzupełniającej: Zgodnie z art. 39¹ par. 1d k.p.a., w związku z art. 158 ust. 1 ustawy o doręczeniach elektronicznych, istnieje możliwość rezygnacji z doręczania pism za pomocą środków komunikacji elektronicznej.

Dane dotyczące podpisu


Poświadczenie zostało podpisane - aby je zweryfikować należy użyć oprogramowania do weryfikacji podpisu

Lista podpisanych elementów (referencji):

referencja ID-1f082be3322e6d86a4ba43f953d6c6ad :

referencja ID-218f33709529919d0fc46214d5c0397e : Pismo%20PZ.5263.21.02.2024.FK.xml.xml

referencja : #xades-id-6cfl624b05cd51058fa699aa0a10efec



Ministerstwo Rolnictwa i Rozwoju Wsi
00-930 Warszawa
Wspólna 30

DNI.bi.660.255.2024.-



Warszawa, 2024-06-28

URZĄD MIEJSKI KORONOWO

INFORMACJA

Wysłano z EZD PUW

Stanowisko Ministra Rolnictwa i Rozwoju Wsi do planu ogólnego gminy i miasta Koronowo.

Załączniki:

1. Stanowisko MRiRW do planu ogólnego gminy i miasta Koronowo.pdf

Dokument został podpisany, aby go zweryfikować należy
użyć oprogramowania do weryfikacji podpisu

Data złożenia podpisu: 2024-06-28T18:58:03.200Z

Podpis elektroniczny

Podpis elektroniczny zweryfikowany

w dniu 01. LIP. 2024

Wynik weryfikacji:

ważny • ~~nieważny~~ • brak możliwości weryfikacji

podpis *Kamiecia Dru*



Minister Rolnictwa i Rozwoju Wsi

Warszawa, 28 czerwca 2024 r.
znak sprawy: DNI.bi.660.255.2024
e-mail: Marek.Krajewski@minrol.gov.pl

Pan
Patryk Mikołajewski
Burmistrz Koronowa

Dotyczy: zawiadomienia w sprawie przystąpienia do planu ogólnego gminy i miasta
Koronowo

Szanowny Panie Burmistrzu,

w związku z zawiadomieniem z dnia 21 czerwca 2024 r. o podjęciu przez Radę
Miejską w Koronowie uchwały Nr LXXXVIII/872/24 z dnia 31 stycznia 2024 r.
w sprawie przystąpienia do sporządzenia planu ogólnego gminy i miasta Koronowo,
Minister Rolnictwa i Rozwoju Wsi, jako organ właściwy do opiniowania projektu
planu ogólnego (1) w zakresie kształtowania rolniczej przestrzeni produkcyjnej
i rozwoju produkcji rolniczej, zwraca się z prośbą, aby przy wyznaczaniu stref
planistycznych władze gminy zwróciły szczególną uwagę na potrzebę ochrony
rolniczej przestrzeni produkcyjnej i konieczność zapewnienia odpowiedniej
przeznaczenia dla rozwoju produkcji rolniczej.

Kształtowanie przestrzeni na obszarze gminy jest domeną samorządu lokalnego,
niemniej jednak władze gminy, przystępując do sporządzenia planu ogólnego,
zobowiązane są do przestrzegania przepisów, w tym ustawy o ochronie gruntów
rolnych i leśnych (dalej u.o.g.r.l.) (2), w szczególności dotyczących ograniczania
przeznaczenia gruntów rolnych na cele nierolnicze.

Z uwagi na fakt, że grunty klasy I-III stanowią ok. 42% wszystkich użytków rolnych
w gminie, to władze gminy powinny bardzo rozsądnie gospodarować tymi gruntami

i nie dopuszczać do ingerencji nierolniczego zainwestowania w rolniczą przestrzeń produkcyjną.

W związku z tym, projektując w ramach planu ogólnego strefy planistyczne o charakterze nierolniczym, Burmistrz powinien opierać się na wielokryterialnej analizie, mając m.in. na względzie przepisy art. 3 ust. 1 pkt 1 oraz art. 6 ust. 1 u.o.g.r.l.

Niezbędne jest bowiem zidentyfikowanie posiadanych rezerw inwestycyjnych powstałych w ramach poprzednich procedur planistycznych, terenów mniej przydatnych dla produkcji rolniczej, realnych potrzeb inwestycyjnych, wynikających ze struktury demograficznej lokalnej społeczności i uwarunkowań infrastrukturalnych. Zrozumiałe jest, że rozwój pozarolniczych inwestycji w gminach wiąże się z koniecznością zmiany przeznaczenia gruntów rolnych na cele inne niż rolnicze. Niemniej jednak rozwój funkcji nierolniczych na terenach rolnych nie może stanowić bariery dla funkcjonujących tam gospodarstw rolnych. Dlatego, w przypadku składania przez rolników wniosków do projektu planu ogólnego, dotyczących wyznaczenia odpowiednich stref planistycznych w zakresie rozwoju gospodarstw rolnych, w tym budowy i rozbudowy budynków inwentarskich, należy wyznaczyć odpowiednią ilość takich stref.

Pragnę zwrócić uwagę, że projektowanie terenów mieszkaniowych jednorodzinnych czy produkcyjno-usługowych przy jednoczesnym rozdzieleniu zwartego obszaru pozostawionych w ich sąsiedztwie terenów upraw rolnych, nie jest uzasadnione ani pod względem racjonalnego gospodarowania gruntami rolnymi ani stworzenia harmonijnej i uporządkowanej przestrzeni o charakterze nierolniczym.

Z wyrazami szacunku

z up. Ministra Rolnictwa i Rozwoju Wsi
Lidia Kostańska
dyrektor
Departamentu Nieruchomości i
Infrastruktury Wsi
/podpisano elektronicznie/

Podstawa prawna:

- (1) ustawa z dnia 27 marca 2003 r. o planowaniu i zagospodarowaniu przestrzennym (Dz. U. z 2023 r. poz. 977 z późn. zm.);
- (2) ustawa z dnia 3 lutego 1995 r. o ochronie gruntów rolnych i leśnych (Dz. U. z 2024 r. poz. 82).

UPP - Urzędowe Poświadczenie Przedłożenia

Identyfikator Poświadczenia: ePUAP-UPP135823651

Adresat dokumentu, którego dotyczy poświadczenie

Nazwa adresata dokumentu: URZĄD MIEJSKI KORONOWO

Identyfikator adresata: bywciw63672

Rodzaj identyfikatora adresata: ePUAP-ID

Nadawca dokumentu, którego dotyczy poświadczenie

Nazwa nadawcy: MINISTERSTWO ROLNICTWA I ROZWOJU WSI

Identyfikator nadawcy: 5s4i53wll

Rodzaj identyfikatora nadawcy: ePUAP-ID

Dane poświadczenia

Data doręczenia: 2024-07-01T08:01:13.270

Data wytworzenia poświadczenia: 2024-07-01T08:01:13.270

Identyfikator dokumentu, którego dotyczy poświadczenie: DOK192926016

Dane uzupełniające (opcjonalne)

Rodzaj informacji uzupełniającej: Źródło

Wartość informacji uzupełniającej: Poświadczenie wystawione przez platformę ePUAP

Rodzaj informacji uzupełniającej: Identyfikator ePUAP dokumentu

Wartość informacji uzupełniającej: 192923016

Rodzaj informacji uzupełniającej: Informacja

Wartość informacji uzupełniającej: Zgodnie z art. 39¹ par. 1 k.p.a., w związku z art. 158 ust. 1 ustawy o doręczeniach elektronicznych, pisma powiązane z przedłożonym dokumentem będą przesyłane za pomocą środków komunikacji elektronicznej.

Rodzaj informacji uzupełniającej: Pouczenie

Wartość informacji uzupełniającej: Zgodnie z art. 39¹ par. 1d k.p.a., w związku z art. 153 ust. 1 ustawy o doręczeniach elektronicznych, istnieje możliwość rezygnacji z doręczania pism za pomocą środków komunikacji elektronicznej.

Dane dotyczące podpisu

Poświadczenie zostało podpisane - aby je zweryfikować należy użyć oprogramowania do weryfikacji podpisu

Lista podpisanych elementów (referencji):

referencja ID-25791aaa11b1661b9918759c45a291c3 :

referencja ID-bf5cd2ce118a836e7c121c17bc02402b : do%20Urz%C4%85d%20Miejski%20w%20Koronowie.xml

referencja : #xades-id-97a4858254afde998572fe8523302e76



PP

6.

PGW Wody Polskie - RZGW Gdańsk
80-804 Gdańsk
Gdańsk (miasto)
ul. ks. Franciszka Rogaczewskiego 9/19

Gdańsk (miasto), 2024-07-01



URZĄD MIEJSKI KORONOWO
KORONOWO
KORONOWO
PL. ZWYCIĘSTWA 1

INNE PISMO

Odpowiedź na pismo PP.6722.1.1.2024

Odpowiedź na pismo PP.6722.1.1.2024

Załączniki:

1. [GC.ZPU.0147.6.2024.PK.pdf](#)
2. [GC.ZPU.0147.6.2024.PK-sig.pdf](#)

Dokument został podpisany, aby go zweryfikować należy
użyć oprogramowania do weryfikacji podpisu
Data złożenia podpisu: 2024-07-01T10:34:56.579+02:00
Podpis elektroniczny

Podpis elektroniczny zweryfikowany
w dniu **01. LIP 2024**
Wynik weryfikacji:
ważny • ~~nieważny - brak możliwości weryfikacji~~
podpis **Kantieni. Daw**



Państwowe
Gospodarstwo Wodne
Wody Polskie

Chojnice, 27.06.2024 r.

GC.ZPU.0147.6.2024.PK

Urząd Miejski w Koronowie

Plac Zwycięstwa 1

86-010 Koronowo

Dotyczy: pisma znak PP.6722.1.1.2024 z dnia 21.06.2024r. w sprawie zawiadomienia o przystąpieniu do sporządzenia planu ogólnego gminy i miasta Koronowo

Państwowe Gospodarstwo Wodne Wody Polskie Zarząd Zlewni w Chojnicach w odpowiedzi na przedmiotowe pismo informuje, że na terenie Miasta i Gminy Koronowo występują śródlądowe wody powierzchniowe płynące stanowiące własność Skarbu Państwa, w stosunku do których prawa właścicielskie wykonuje Państwowe Gospodarstwo Wodne Wody Polskie. Zaliczają się do nich: rzeka Krówka, Struga Wierzchucińska, Struga Lucimka, Struga Pytlica, Kanał Pyszczyński, Struga Kotomierzycza, rzeka Sępolenka, Struga Graniczna, Struga Kręgiel, rzeka Brda ze Starym Korytem Brdy.

Jednocześnie informuję, że zgodnie z prowadzoną ewidencją urządzeń melioracji wodnych oraz zmeliorowanych gruntów na terenie Miasta i Gminy Koronowo występują liczne obszary zmeliorowane rowami otwartymi oraz urządzeniami drenarskimi.

Ponadto nie wyklucza się występowania niezarejestrowanych podziemnych i naziemnych urządzeń melioracji wodnych, które należy zachować w stanie nienaruszonym.

Dyrektor
Maria Ossowska

/podpis kwalifikowany/

Rozdzielnik:

1. Adresat
2. a/a



Państwowe
Gospodarstwo Wodne
Wody Polskie

Chojnice, 27.06.2024 r.

GC.ZPU.0147.6.2024.PK

Urząd Miejski w Koronowie

Plac Zwycięstwa 1

86-010 Koronowo

Dotyczy: pisma znak PP.6722.1.1.2024 z dnia 21.06.2024r. w sprawie zawiadomienia o przystąpieniu do sporządzenia planu ogólnego gminy i miasta Koronowo

Państwowe Gospodarstwo Wodne Wody Polskie Zarząd Zlewni w Chojnicach w odpowiedzi na przedmiotowe pismo informuje, że na terenie Miasta i Gminy Koronowo występują śródlądowe wody powierzchniowe płynące stanowiące własność Skarbu Państwa, w stosunku do których prawa właścicielskie wykonuje Państwowe Gospodarstwo Wodne Wody Polskie. Zaliczają się do nich: rzeka Krówka, Struga Wierzchucińska, Struga Lucimka, Struga Pytlica, Kanał Pyszczyński, Struga Kotomierzycza, rzeka Sępolenka, Struga Graniczna, Struga Kręgiel, rzeka Brda ze Starym Korytem Brdy.

Jednocześnie informuję, że zgodnie z prowadzoną ewidencją urządzeń melioracji wodnych oraz zmeliorowanych gruntów na terenie Miasta i Gminy Koronowo występują liczne obszary zmeliorowane rowami otwartymi oraz urządzeniami drenarskimi. Ponadto nie wyklucza się występowania niezaewidencjonowanych podziemnych i naziemnych urządzeń melioracji wodnych, które należy zachować w stanie nienaruszonym.

Dyrektor
Maria Ossowska

/podpis kwalifikowany/

Rozdzielnik:

1. Adresat
2. a/a

UPP - Urzędowe Poświadczenie Przedłożenia

Identyfikator Poświadczenia: ePUAP-UPP135843701

Adresat dokumentu, którego dotyczy poświadczenie

Nazwa adresata dokumentu: URZĄD MIEJSKI KORONOWO

Identyfikator adresata: bydwa63672

Rodzaj identyfikatora adresata: ePUAP-ID

Nadawca dokumentu, którego dotyczy poświadczenie

Nazwa nadawcy: PGW Wody Polskie - RZGW Gdańsk

Identyfikator nadawcy: pgwwp-gd

Rodzaj identyfikatora nadawcy: ePUAP-ID

Dane poświadczenia

Data doręczenia: 2024-07-01T10:35:07.454

Data wytworzenia poświadczenia: 2024-07-01T10:35:07.454

Identyfikator dokumentu, którego dotyczy poświadczenie: LOK192953605

Dane uzupełniające (opcjonalne)

Rodzaj informacji uzupełniającej: Źródło

Wartość informacji uzupełniającej: Poświadczenia wystawione przez platformę ePUAP

Rodzaj informacji uzupełniającej: Identyfikator ePUAP dokumentu

Wartość informacji uzupełniającej: 192953605

Rodzaj informacji uzupełniającej: Informacja

Wartość informacji uzupełniającej: Zgodnie z art. 39¹ par. 1 k.p.a., w związku z art. 158 ust. 1 ustawy o doręczeniach elektronicznych, pisma powiązane z przedłożonym dokumentem będą przesyłane za pomocą środków komunikacji elektronicznej.

Rodzaj informacji uzupełniającej: Pouczenie

Wartość informacji uzupełniającej: Zgodnie z art. 39¹ par. 1d k.p.a., w związku z art. 158 ust. 1 ustawy o doręczeniach elektronicznych, istnieje możliwość rezygnacji z doręczania pism za pomocą środków komunikacji elektronicznej.

Dane dotyczące podpisu

Poświadczenie zostało podpisane - aby je zweryfikować należy użyć oprogramowania do weryfikacji podpisu

Lista podpisanych elementów (referencji):

referencja ID-80ca157104abd769ae4b88b1dfee7845 :

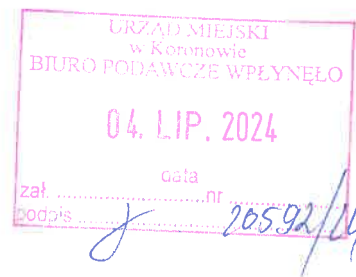
referencja ID-9a4192e094d563a01431b877add2dad4 : Pismo%20og%C3%B3lne%20do%20podmiotu%20publicznego%20-%20stary%20wz%C3%B3r%20-%20Pismo%20og%C3%B3lne%20do%20podmiotu%20publicznego.xml

referencja : #xades-id-11a6045fac1598621fca4bec8e3f4f03



PP

KUJAWSKO - POMORSKI
URZĄD WOJEWÓDZKI
w Bydgoszczy
Wydział Bezpieczeństwa
i Zarządzania Kryzysowego



WBZK.II.644.79.2024.AS

Bydgoszcz, 2 lipca 2024 r.

Urząd Miejski w Koronowie
Plac Zwycięstwa 1
86-010 Koronowo

Odpowiadając na pismo nr PP.6722.1.2024 z dnia 21 czerwca 2024 r. dotyczące zawiadomienia o przystąpieniu do sporządzenia planu ogólnego miny i miasta Koronowo, proszę o rozważenie wskazania w planie lokalizacji miejsc zbiorowej ochrony ludności cywilnej jako elementów infrastruktury społecznej zgodnie z zapisami punktu 4 w art. 13b 44 Ustawy o planowaniu i zagospodarowaniu przestrzennym z dnia 27 marca 2003 r. z późniejszymi zmianami.

Otrzymują:

- 1) adresat
- 2) a/a

Dyrektor
Wydziału Bezpieczeństwa
i Zarządzania Kryzysowego
Sławomir Szymański

KUJAWSKO-POMORSKIE BIURO PLANOWANIA
PRZESTRZENNEGO I REGIONALNEGO WE
WŁOCŁAWKU
87-800 WŁOCŁAWEK
WŁOCŁAWEK
BULW. IM. MARSZ. JÓZEFA PIŁSUDSKIEGO 5 B



8,

WŁOCŁAWEK, 2024-07-04

URZĄD MIEJSKI KORONOWO
KORONOWO
KORONOWO
PL. ZWYCIĘSTWA 1

INNE PISMO

odpowieź na zawiadomienie_POG

W załączeniu przesyłam odpowiedź na zawiadomienie z 21 czerwca 2024 r., znak: PP.6722.1.1.2024 w sprawie przystąpienia do sporządzenia planu ogólnego gminy i miasta Koronowo.

Załączniki:

1. [ZKPPT.7630.26.2024_Koronowo_sia.pdf](#)
2. [ZKPPT.7630.26.1.2024_Koronowo_sia.pdf](#)
3. [Zał nr 1 ZKPPT.7630.26.1.2024_Koronowo_sia.pdf](#)

Dokument nie zawiera podpisu
Podpis elektroniczny

**KRAJOBRAZY NA TERENIE GMINY, DLA KTÓRYCH NALEŻY UWZGLĘDNIĆ REKOMENDACJE
I WNIOSKI**

Zidentyfikowane krajobrazy	Krajobrazy priorytetowe	Krajobrazy położone na obszarach chronionych	Obszar widzenia z punktu widokowego	Przedpole ekspozycji	Obszary zabudowane wyróżniające się lokalną formą architektoniczną
04-314.69-41		X			
04-314.69-42		X	X		
04-314.72-02		X			
04-314.72-05		X			
04-314.72-07		X			
04-314.72-08		X			
04-314.72-10		X			
04-314.72-11		X			
04-314.72-12		X	X	X	
04-314.72-13		X			
04-314.72-14		X			
04-314.72-15		X			
04-314.72-16		X			
04-314.72-17		X			
04-314.72-19		X			
04-314.72-20		X			
04-314.72-21		X			
04-314.72-22		X			
04-314.72-23					
04-314.72-24		X			
04-314.73-08		X			
04-314.73-47		X			
04-314.73-48		X			
04-314.73-51		X			
04-314.73-52					
04-314.73-72		X			
04-314.73-73		X			
04-314.73-74					
04-314.73-77					
04-314.73-83					
04-314.74-20					
04-314.74-21		X	X		
04-314.74-22					
04-314.74-23		X			
04-314.74-24		X	X	X	
04-314.74-34		X	X	X	

04-314.74-61				X				
04-314.74-62				X				X
04-314.74-63				X				
04-314.74-64				X				
04-314.74-65								
04-314.74-66				X		X		X
04-314.74-67				X				



Kujawsko-Pomorskie Biuro Planowania
Przestrzennego i Regionalnego we Włocławku

ZKPPT.7630.26.2024

Toruń, 3 lipca 2024 r.

Burmistrz Koronowa
Urząd Miejski w Koronowie
Plac Zwycięstwa 1
86-010 Koronowo

W odpowiedzi na zawiadomienie z dnia 21 czerwca 2024 r., znak: PP.6722.1.1.2024, o przystąpieniu do sporządzenia planu ogólnego gminy i miasta Koronowo (uchwała Nr LXXXVIII/782/24 Rady Miejskiej w Koronowie z dnia 31 stycznia 2024 r.), informuję że w projekcie planu należy uwzględnić ustalenia Planu zagospodarowania przestrzennego województwa kujawsko-pomorskiego, przyjętego uchwałą Nr XI/135/03 Sejmiku Województwa Kujawsko-Pomorskiego z dnia 26 czerwca 2003 r. (Dziennik Urzędowy Województwa Kujawsko-Pomorskiego Nr 97, poz. 1437) oraz zawarte w nim zadania ponadlokalne realizujące cele publiczne.

Jednocześnie informuję, że trwają prace nad nową edycją Planu zagospodarowania przestrzennego województwa kujawsko-pomorskiego (uchwała Nr XXIX/418/21 Sejmiku Województwa Kujawsko-Pomorskiego z dnia 8 lutego 2021 r. w sprawie przystąpienia do sporządzenia planu zagospodarowania przestrzennego województwa kujawsko-pomorskiego). W sporządzanym obecnie dokumencie wyznaczony został, w oparciu o Strategię rozwoju województwa kujawsko-pomorskiego – Strategię przyspieszenia 2030+, przyjętą uchwałą Nr XXVIII/399/20 Sejmiku Województwa Kujawsko-Pomorskiego z dnia 21 grudnia 2021 r., cel główny oraz zasady horyzontalne zagospodarowania przestrzennego województwa. W związku z powyższym, wyznaczając strefy planistyczne w sporządzanym planie ogólnym należy umożliwić realizację modelu struktury funkcjonalno-przestrzennej oraz projektów kluczowych, zawartych w Strategii rozwoju województwa kujawsko-pomorskiego – Strategii przyspieszenia 2030+.

Dyrektor

Mariusz Leszczyński

/podpisano elektronicznie/

Podpis elektroniczny zweryfikowany

04. LIP. 2024

w dniu

Wynik weryfikacji:

ważny • nieważny • brak możliwości weryfikacji

podpis ... Nankiewicz Dan ...

Otrzymują:

1. Adresat
2. ZKPPT a/a B.K.

Kujawsko-Pomorskie Biuro Planowania
Przestrzennego i Regionalnego we Włocławku
ul. Bulwary św. Macieja Piłsudskiego 5B,
87-800 Włocławek, tel. 54 233 55 18, sek.wloc@biuroplanowania.pl
Oddział w Toruniu, ul. Janiny Bartkiewiczówny 93,
87-100 Toruń, tel. 56 676 71 97, sek.tor@biuroplanowania.pl
Oddział w Bydgoszczy, ul. Ignacego Padewskiego 26,
85-001 Bydgoszcz, tel. 52 322 08 02, sek.byd@biuroplanowania.pl



Województwo
Kujawsko-Pomorskie

Kujawsko-Pomorskie Biuro Planowania Przestrzennego i Regionalnego
ul. 50-lecie niepodległości 100-letnia Wolność i Sprawiedliwość Kujawsko-Pomorskie

2024

KOK KODZET

OWAŃNYCH

WZJADOSTRZA BŁOGOSŁAWY PRZEDKOSTRZA





Kujawsko-Pomorskie Biuro Planowania
Przestrzennego i Regionalnego we Włocławku

ZKPPT.7630.26.1.2024

Toruń, 3 lipca 2024 roku

Burmistrz Koronowa
Urząd Miejski w Koronowie
Plac Zwycięstwa 1
86-010 Koronowo

W odpowiedzi na zawiadomienie z dnia 21 czerwca 2024 r., znak: PP.6722.1.1.2024, o przystąpieniu do sporządzenia planu ogólnego gminy i miasta Koronowo (uchwała Nr LXXXVIII/782/24 Rady Miejskiej w Koronowie z dnia 31 stycznia 2024 r.), informuję że uchwałą Nr LXI/851/23 Sejmiku Województwa Kujawsko-Pomorskiego z dnia 25 września 2023 r. został przyjęty Audyt krajobrazowy dla województwa kujawsko-pomorskiego, który wszedł w życie 25 grudnia 2023 r.

Audyt krajobrazowy formułuje rekomendacje i wnioski dotyczące kształtowania i ochrony krajobrazów dla krajobrazów priorytetowych oraz obszarów lub obiektów, o których mowa w art. 38a ust. 3 pkt 2 ustawy z dnia 27 marca 2003 r. o planowaniu i zagospodarowaniu przestrzennym (Dz. U. z 2023 r. poz. 977 z późn. zm.). **Zgodnie z art. 13b ust. 5 powyższej ustawy ustalenia planu ogólnego określa się, uwzględniając uwarunkowania rozwoju przestrzennego gminy, w szczególności rekomendacje i wnioski zawarte w audycie krajobrazowym oraz krajobrazy priorytetowe.**

Teren gminy i miasta Koronowa objęty uchwałą o przystąpieniu do sporządzenia planu ogólnego położony jest w granicach krajobrazów, dla których sformułowane są rekomendacje i wnioski dotyczące kształtowania i ochrony krajobrazów. Szczegółowe informacje zawarte są w załączniku do niniejszego pisma.

Projekt planu ogólnego, na podstawie art. 13i ust. 3 pkt 5 lit. b tiret 2 wspomnianej ustawy podlega uzgodnieniu z zarządem województwa w zakresie uwzględnienia rekomendacji i wniosków zawartych w audycie krajobrazowym.

Dyrektor
Mariusz Leszczyński
/podpisano elektronicznie/

Załącznik:

1. Wyniki audytu krajobrazowego dla województwa kujawsko-pomorskiego dla obszaru objętego przystąpieniem do sporządzenia planu ogólnego

Otrzymują:

1. Adresat
2. ZKPPT a/a

UPP - Urzędowe Poświadczenie Przedłożenia

Identyfikator Poświadczenia: ePUAP-UPP136163889

Adresat dokumentu, którego dotyczy poświadczenie

Nazwa adresata dokumentu: URZĄD MIEJSKI KORONÓW/O

Identyfikator adresata: bychw63672

Rodzaj identyfikatora adresata: ePUAP-ID

Nadawca dokumentu, którego dotyczy poświadczenie

Nazwa nadawcy: KUJAWSKO-POMORSKIE BIURO PLANOWANIA PRZESTRZENNEGO I REGIONALNEGO WE WŁOCŁAWKU

Identyfikator nadawcy: kplbpir

Rodzaj identyfikatora nadawcy: ePUAP-ID



Dane poświadczenia

Data doręczenia: 2024-07-04T11:18:40.32

Data wytworzenia poświadczenia: 2024-07-04T11:18:40.32

Identyfikator dokumentu, którego dotyczy poświadczenie: DOK193359112

Dane uzupełniające (opcjonalne)

Rodzaj informacji uzupełniającej: Źródło

Wartość informacji uzupełniającej: Poświadczenie wystawione przez platformę ePUAP

Rodzaj informacji uzupełniającej: Identyfikator ePUAP dokumentu

Wartość informacji uzupełniającej: 193359112

Rodzaj informacji uzupełniającej: Informacja

Wartość informacji uzupełniającej: Zgodnie z art. 39¹ par. 1 k.p.a., w związku z art. 158 ust. 1 ustawy o doręczeniach elektronicznych, pisma powiązane z przedłożonym dokumentem będą przesyłane za pomocą środków komunikacji elektronicznej.

Rodzaj informacji uzupełniającej: Pouczenie

Wartość informacji uzupełniającej: Zgodnie z art. 39¹ par. 1d k.p.a., w związku z art. 158 ust. 1 ustawy o doręczeniach elektronicznych, istnieje możliwość rezygnacji z doręczania pism za pomocą środków komunikacji elektronicznej.

Dane dotyczące podpisu

Poświadczenie zostało podpisane - aby je zweryfikować należy użyć oprogramowania do weryfikacji podpisu

Lista podpisanych elementów (referencji):


referencja ID-91edd09a62a2535c1411ccfe428a126f :

referencja ID-081d074bbdc71e46640a9312f36b1e6a : Pismo%20og%C3%B3lne%20do%20podmiotu%20publicznego%20-

%20stary%20wz%C3%B3r%20-%20Pismo%20og%C3%B3lne%20do%20podmiotu%20publicznego.xml

referencja : #xades-id-81475a8cfb2fbb71d31ea55f0b26133

POLSKIE SIECI ELEKTROENERGETYCZNE SPÓŁKA
AKCYJNA
05-520 Konstancin-Jeziorna
Konstancin-Jeziorna
ul. Warszawska 165



Konstancin-Jeziorna, 2024-07-05

URZĄD MIEJSKI KORONOWO
KORONOWO
KORONOWO
PL. ZWYCIĘSTWA 1

WNIOSEK

Załączniki:

1. [2024-48711 UM Koronowo-PO-wnioski m. i g m. Koronowo.pdf](#)

Dokument nie zawiera podpisu
Podpis elektroniczny



2024-48711

Bydgoszcz, 5 lipca 2024 r.

1346-DE-DSB-DUB-WFB.071.626.2024.2


URZĄD MIEJSKI W KORONOWIE
ul. PLAC ZWYCIĘSTWA 1
86-010 KORONOWO

Dotyczy: planu ogólnego gminy i miasta Koronowo

Odpowiadając na zawiadomienie z dnia 21.06.2024r., znak PP.6722.1.1.2024, Polskie Sieci Elektroenergetyczne S.A. nie wnoszą wniosków do opracowywanego planu ogólnego gminy i miasta Koronowo. Na rozpatrywanym terenie nie posiadamy obiektów elektroenergetycznych o napięciach 220kV i 400kV.

Sprawę prowadzi Sebastian Gajkowski (tel. 52 3751893, e-mail: sebastian.gajkowski@pse.pl).

Z poważaniem

ZUPOWAŻNIENIA ZARZĄDU
PSE S.A.
DYREKTOR
ds. Usług Sieciowych
w Bydgoszczy

Przemysław Ciszewski

Dokument
podpisany przez
Przemysław
Ciszewski
Data: 2024.07.05
10:01:05 CEST

Kopię otrzymują:

1. Polskie Sieci Elektroenergetyczne S.A.
Departament Rozwoju Systemu
2. WFB - aa

Podpis elektroniczny zweryfikowany

05. LIP. 2024

w dniu

Wynik weryfikacji:

ważny • nieważny • brak możliwości weryfikacji

podpis 

Adres do korespondencji: Polskie Sieci Elektroenergetyczne S.A. w Bydgoszczy,
85-950 Bydgoszcz, ul. Marszałka Focha 16, Sekretariat: tel. +48 52 375 10 00, fax. +48 52 322 98 35

UPP - Urzędowe Poświadczenie Przedłożenia

Identyfikator Poświadczenia: ePUAP-UPP136295741

Adresat dokumentu, którego dotyczy poświadczenie

Nazwa adresata dokumentu: URZĄD MIEJSKI KORONOWO
Identyfikator adresata: bydw53572
Rodzaj identyfikatora adresata: ePUAP-ID

Nadawca dokumentu, którego dotyczy poświadczenie

Nazwa nadawcy: PCLSKIE SIECI ELEKTROENERGETYCZNE SPÓŁKA AKCYJNA
Identyfikator nadawcy: PSE_SA
Rodzaj identyfikatora nadawcy: ePUAP-ID

Dane poświadczenia

Data doręczenia: 2024-07-05T13:20:11.299
Data wytworzenia poświadczenia: 2024-07-05T13:20:11.209
Identyfikator dokumentu, którego dotyczy poświadczenie: DOK193522242

Dane uzupełniające (opcjonalne)

Rodzaj informacji uzupełniającej: Źródło
Wartość informacji uzupełniającej: Poświadczenie wystawione przez platformę ePUAP

Rodzaj informacji uzupełniającej: Identyfikator ePUAP dokumentu
Wartość informacji uzupełniającej: 193522242

Rodzaj informacji uzupełniającej: Informacja

Wartość informacji uzupełniającej: Zgodnie z art. 39¹ par. 1 k.p.a., w związku z art. 158 ust. 1 ustawy o doręczeniach elektronicznych, pisma powiązane z przedłożonym dokumentem będą przesyłane za pomocą środków komunikacji elektronicznej.

Rodzaj informacji uzupełniającej: Polecenie

Wartość informacji uzupełniającej: Zgodnie z art. 39¹ par. 1d k.p.a., w związku z art. 158 ust. 1 ustawy o doręczeniach elektronicznych, istnieje możliwość rezygnacji z doręczania pism za pomocą środków komunikacji elektronicznej.

Dane dotyczące podpisu

Poświadczenie zostało podpisane - aby je zweryfikować należy użyć oprogramowania do weryfikacji podpisu

Lista podpisanych elementów (referencji):

referencja ID-02ba4ef4ad6e4c4eef065758035de0be :

referencja ID-7171ef3d07f9580efded46584757fa42 : Pismo%20og%C3%B3lne%20do%20podmiotu%20publicznego%20-%20stary%20wz%C3%B3r%20-%20Pismo%20og%C3%B3lne%20do%20podmiotu%20publicznego.xml

referencja : #xadc9-Id-9b3b12ccbdc57d38df3a2ffb6d1181a5



PP

Nadleśnictwo Runowo
89-421 Runowo Krajeńskie
Runowo Krajeńskie 55

Runowo Krajeńskie, 2024-07-05

ZG.2210.2.2024



URZĄD MIEJSKI KORONOWO
86-010 Koronowo
Plac Zwycięstwa 1

INFORMACJA

Pismo

W odpowiedzi na zawiadomienie z dnia 21.06.2024 r. znak spr.:PP.6722.1.1.2024 dot. przystąpienia do sporządzenia planu ogólnego gminy i miasta Koronowo, Nadleśnictwo Runowo przesyła w załączeniu wnioski do ww. planu ogólnego.

Załączniki:

- 1. Wniosek do planu ogólnego dla gminy Koronowo.pdf

Dokument został podpisany, aby go zweryfikować należy użyć oprogramowania do weryfikacji podpisu

Data złożenia podpisu: 2024-07-05T12:49:26,447Z

Podpis elektroniczny

Podpis elektroniczny zweryfikowany

w dniu 08. LIP. 2024

Wynik weryfikacji:
ważny • ~~nie ważny • brak możliwości weryfikacji~~

podpis *Krzysztof Dan*

Pismo dotyczące aktu planowania przestrzennego

1. ORGAN, DO KTÓREGO JEST SKŁADANE PISMO

Nazwa: GMINA KORONOWO

2. RODZAJ PISMA¹⁾

- 2.1. wniosek do projektu aktu 2.2. uwaga do konsultowanego projektu aktu²⁾
 2.3. wniosek o zmianę aktu³⁾ 2.4. wniosek o sporządzenie aktu³⁾

3. RODZAJ AKTU PLANOWANIA PR ZESTRZENEGO¹⁾

- 3.1. plan ogólny gminy
 3.2. miejscowy plan zagospodarowania przestrzennego, w tym zintegrowany plan inwestycyjny lub miejscowy plan rewitalizacji
 3.3. uchwała ustalająca zasady i warunki sytuowania obiektów małej architektury, tablic reklamowych i urządzeń reklamowych oraz ogrodzeń, ich gabaryty, standardy jakościowe oraz rodzaje materiałów budowlanych, z jakich mogą być wykonane 3.4. audyt krajobrazowy
 3.5. plan zagospodarowania przestrzennego województwa

4. DANE SKŁADAJĄCEGO PISMO⁴⁾

Imię i nazwisko lub nazwa: **NADLEŚNICTWO RUNOWO**

Kraj: **POLSKA** Województwo: **KUJAWSKO-POMORSKIE**

Powiat: **SĘPOLEŃSKI** Gmina: **WIĘCBORK**

Ulica: - Nr domu: **55** Nr lokalu: -

Miejscowość: **RUNOWO KRAJEŃSKIE** Kod pocztowy: **89-421**

E-mail (w przypadku gdy składający pismo posiada adres e-mail): **runowo@torun.lasy.gov.pl**

Nr tel. (nieobowiązkowo): **664 905 512**

Adres skrytki ePUAP lub adres do doręczeń elektronicznych⁵⁾: **N_Runowo/SkrytkaESP**

4.1. Czy składający pismo jest właścicielem lub użytkownikiem wieczystym nieruchomości objętej wnioskiem lub uwagą?

tak nie

5. ADRES DO KORESPONDENCJI SKŁADAJĄCEGO PISMO⁴⁾

(Nieobowiązkowo)

Kraj: Województwo:

Powiat: Gmina:

Ulica: Nr domu: Nr lokalu: ...

Miejscowość: Kod pocztowy:

6. DANE PEŁNOMOCNIKA⁴⁾

(Nieobowiązkowo)

pełnomocnik pełnomocnik do doręczeń

Imię i nazwisko:

Kraj: Województwo:

Powiat: Gmina:

Ulica: Nr domu: Nr lokalu:

Miejscowość: Kod pocztowy:

E-mail (w przypadku gdy pełnomocnik posiada adres e-mail):

Nr tel. (nieobowiązkowo):

Adres skrytki ePUAP lub adres do doręczeń elektronicznych⁵⁾:

7. TREŚĆ PISMA

7.1. Treść⁶⁾ Wnosimy o objęcie w planie ogólnym dla miasta i gminy Koronowo nieruchomości będących w zarządzie Nadleśnictwa Runowo terenami leśnymi. Na przedmiotowych nieruchomościach prowadzona jest zrównoważona gospodarka leśna zgodnie z Planem Urządzenia Lasu. Objęcie obszarów terenami leśnymi zwiększy wielkość powierzchni leśnej poprzez realizację dolesień zgodnie z obowiązującymi przepisami. Lasy Państwowe będą prowadziły ochronę terenów leśnych i działalności profilaktycznej, celem nie dopuszczenia do ich degradacji. Zostaną zachowane i odtworzone walory lasów poprzez wprowadzanie zalesień na gruntach o niskiej przydatności rolniczej oraz drzewostanów odpowiadających danym warunkom siedliskowym. Tereny w granicach form ochrony przyrody i krajobrazu tj. rezerwat przyrody „Bagno Głusza”, obszar chronionego krajobrazu „Rynny Jezior Byszewskich”, użytki ekologiczne, pomniki przyrody powinny zostać objęte obszarem ochrony środowiska przyrodniczego. Obszary powinny być wykorzystywane zgodnie z przyrodniczymi i prawnymi uwarunkowaniami.

Obecnie w Polsce realizowany jest „Krajowy program zwiększania lesistości kraju” opracowanym przez Instytut Badawczy Leśnictwa na zlecenie Ministerstwa Ochrony Środowiska. Głównym celem jest stworzenie warunków do zwiększenia lesistości Polski, zapewnienie optymalnego przestrzenno-czasowego rozmieszczenia zalesień oraz ustalenie priorytetów ekologicznych i gospodarczych oraz preferencji zalesieniowych gmin. Podczas tworzenia planu ogólnego gminy należy w maksymalnym stopniu przeznaczyć do zalesienia tereny rolnicze, nieprzydatne do prowadzenia gospodarki rolnej.

7.2. (Nieobowiązkowo) W przypadku wypełnienia, należy uzupełnić każdą z kolumn tabeli.

Szczegółowe informacje dotyczące treści pisma w odniesieniu do działek ewidencyjnych:

Lp.	7.2.1. Nazwa aktu planowania przestrzennego	7.2.2. Identyfikator działki lub działek ewidencyjnych	7.2.3. Czy teren objęty pismem obejmuje całość działki lub działek ewidencyjnych ⁷⁾	7.2.4. Treść ⁶⁾
1				

7.3. (Nieobowiązkowo) W przypadku wypełnienia, należy uzupełnić każdą z kolumn tabeli. Szczegółowe informacje dotyczące działek ewidencyjnych oraz niektórych parametrów – w przypadku zaznaczenia w pkt 2: wniosku do projektu aktu (pkt 2.1), uwagi do konsultowanego projektu aktu (pkt 2.2) lub wniosku o zmianę aktu (pkt 2.3) oraz w pkt 3: planu ogólnego gminy (pkt 3.1) lub miejscowego planu zagospodarowania przestrzennego, w tym zintegrowanego planu inwestycyjnego lub miejscowego planu rewitalizacji (pkt 3.2):

Lp.	7.3.1. Nazwa planu ogólnego gminy lub miejscowego planu zagospodarowania przestrzennego	7.3.2. Identyfikator działki lub działek ewidencyjnych	7.3.3. Czy teren objęty pismem obejmuje całość działki lub działek ewidencyjnych ⁷⁾	7.3.4. Nazwa lub nazwy klasy przeznaczenia terenu (albo symbol lub symbole klasy przeznaczenia terenu) ⁸⁾	7.3.5. Maksymalny udział powierzchni zabudowy [%]	7.3.6. Maksymalna wysokość zabudowy [m]	7.3.7. Minimalny udział powierzchni biologicznie czynnej [%]
1							

8. OŚWIADCZENIE W SPRAWIE KORESPONDENCJI ELEKTRONICZNEJ

Wyrażam zgodę Nie wyrażam zgody

na doręczanie korespondencji w niniejszej sprawie za pomocą środków komunikacji elektronicznej w rozumieniu art. 2 pkt 5 ustawy z dnia 18 lipca 2002 r. o świadczeniu usług drogą elektroniczną (Dz. U. z 2020 r. poz. 344).

9. ZAŁĄCZNIKI

- Pełnomocnictwo do reprezentowania składającego pismo lub pełnomocnictwo do doręczeń (zgodnie z ustawą z dnia 16 listopada 2006 r. o opłacie skarbowej (Dz. U. z 2023 r. poz. 2111)) – jeżeli składający pismo działa przez pełnomocnika.

- Potwierdzenie uiszczenia opłaty skarbowej od pełnomocnictwa – jeżeli obowiązek uiszczenia takiej opłaty wynika z ustawy z dnia 16 listopada 2006 r. o opłacie skarbowej.
 - (Nieobowiązkowo). Określenie granic terenu w formie graficznej w przypadku wskazania terenu objętego pismem jako części działki ewidencyjnej lub działek ewidencyjnych.
 - (Nieobowiązkowo). Inne załączniki – w przypadku zaznaczenia pola należy podać nazwy załączników.⁹⁾
-

10. PODPIS SKŁADAJĄCEGO PISMO (PEŁNOMOCNIKA) I DATA PODPISU

Podpis powinien być czytelny. Podpis i datę podpisu umieszcza się w przypadku składania pisma w postaci papierowej.

Podpis:

**Witold
Białkowski**

Elektronicznie
podpisany przez Witold
Białkowski
Data: 2024.07.05
14:25:18 +02'00'

Data:

- ¹⁾ Można zaznaczyć więcej niż jedno pole. W ramach jednego pisma można wybrać tylko te akty, w przypadku których pismo będzie wysyłane do tego samego organu wskazanego w pkt 1. W przypadku gdy treść wniosku lub uwagi związana jest z dokumentem powiązany z aktem planowania przestrzennego (np. sporządzanej w toku procedowania aktu, w ramach strategicznej oceny oddziaływania na środowisko, prognozy oddziaływania na środowisko), należy w pkt 3 wybrać rodzaj aktu planowania przestrzennego, którego ten dokument dotyczy, po czym wprowadzić treść wniosku lub uwagi w pkt 7.1 lub 7.2.
- ²⁾ Nie dotyczy planu zagospodarowania przestrzennego województwa.
- ³⁾ Nie dotyczy planu zagospodarowania przestrzennego województwa i audytu krajobrazowego.
- ⁴⁾ W pkt 4 należy podać adres zamieszkania albo siedziby składającego pismo. W przypadku wypełnienia pkt 5 podaje się adres do korespondencji składającego pismo, jeżeli jest inny niż adres podany w pkt 4. W przypadku wypełnienia pkt 6 podaje się adres zamieszkania albo siedziby pełnomocnika. W przypadku większej liczby składających pismo lub pełnomocników dane kolejnych składających pismo lub pełnomocników dodaje się w formularzu albo zamieszcza na osobnych stronach i dołącza do formularza.
- ⁵⁾ Adres skrytki ePUAP lub adres do doręczeń elektronicznych wskazuje się w przypadku wyrażenia zgody na doręczanie korespondencji za pomocą środków komunikacji elektronicznej, z zastrzeżeniem przypadków, w których organ, zgodnie z przepisami ustawy z dnia 18 listopada 2020 r. o doręczeniach elektronicznych (Dz. U. z 2023 r. poz. 285, z późn. zm.), ma obowiązek doręczenia korespondencji na adres do doręczeń elektronicznych.
- ⁶⁾ Maksymalna liczba znaków w pkt 7.1. wynosi 1000, natomiast w przypadku pkt 7.2.4. wartość ta odnosi się do pojedynczego wiersza. W przypadku potrzeby dodatkowego uzasadnienia, które wykracza poza wskazany limit znaków, uzasadnienie zamieszcza się na osobnych stronach i dołącza do formularza. W przypadku większej liczby wierszy w pkt 7.2.4. kolejne wiersze dodaje się w formularzu albo zamieszcza na osobnych stronach i dołącza do formularza.
- ⁷⁾ W przypadku zaznaczenia pola „nie” (wskazania terenu objętego pismem jako części działki ewidencyjnej lub działek ewidencyjnych) można dodać załącznik z określeniem granic terenu w formie graficznej.
- ⁸⁾ Podaje się nazwę lub symbol klasy przeznaczenia terenu zgodnie ze standardami określonymi w przepisach wykonawczych wydanych na podstawie art. 16 ust. 2 ustawy z dnia 27 marca 2003 r. o planowaniu i zagospodarowaniu przestrzennym (Dz. U. z 2023 r. poz. 977, z późn. zm.).
- ⁹⁾ W przypadku dołączenia do pisma załączników zawierających dane osobowe, inne niż wymienione w pkt 4, 5 i 6, załączniki te należy zanonimizować, tj. ukryć dane osobowe.

UPP - Urzędowe Poświadczenie Przedłożenia

Identyfikator Poświadczenia: ePUAP-UPP136316403

Adresat dokumentu, którego dotyczy poświadczenie

Nazwa adresata dokumentu: URZĄD MIEJSKI KORONOWO

Identyfikator adresata: bydwlv3372

Rodzaj identyfikatora adresata: ePUAP-ID

Nadawca dokumentu, którego dotyczy poświadczenie

Nazwa nadawcy: NADLEŚNICTWO RUNOWO

Identyfikator nadawcy: N_Runowo

Rodzaj identyfikatora nadawcy: ePUAP-ID

Dane poświadczenia

Data doręczenia: 2024-07-05T14:52:00.984

Data wytworzenia poświadczenia: 2024-07-05T14:52:00.984

Identyfikator dokumentu, którego dotyczy poświadczenie: DOK193546818

Dane uzupełniające (opcjonalne)

Rodzaj informacji uzupełniającej: Źródło

Wartość informacji uzupełniającej: Poświadczenie wystawione przez platformę ePUAP

Rodzaj informacji uzupełniającej: Identyfikator ePUAP dokumentu

Wartość informacji uzupełniającej: 193546818

Rodzaj informacji uzupełniającej: Informacja

Wartość informacji uzupełniającej: Zgodnie z art. 39¹ par. 1 k.p.a., w związku z art. 158 ust. 1 ustawy o doręczeniach elektronicznych, pisma powiązane z przedłożonym dokumentem będą przesyłane za pomocą środków komunikacji elektronicznej.

Rodzaj informacji uzupełniającej: Pouczenie

Wartość informacji uzupełniającej: Zgodnie z art. 39¹ par. 1d k.p.a., w związku z art. 158 ust. 1 ustawy o doręczeniach elektronicznych, istnieje możliwość rezygnacji z doręczania pism za pomocą środków komunikacji elektronicznej.

Dane dotyczące podpisu


Poświadczenie zostało podpisane - aby je zweryfikować należy użyć oprogramowania do weryfikacji podpisu

Lista podpisanych elementów (referencji):

referencja ID-067494cfd8149f97de1f5dd68b0bca93 :

referencja ID-d49f416d10b8a09ea3dd7771093e5a72 : ePismo%20-%20wniosek%20do%20pianu%20og%C3%B3lnego.xml

referencja : #xades-id-da6f5c5c260a7cd3decebe8e2e5cddee6



Nadleśnictwo Runowo
89-421 Runowo Krajeńskie
Runowo Krajeńskie 55

ZG.2210.2.2024

URZĄD MIEJSKI
w Koronowie
BIURO PODAWCZE WPIYNIŁO

10. LIP. 2024

data 21302/24

zał nr
podpis P

Runowo Krajeńskie, 2024-07-10

URZĄD MIEJSKI KORONOWO
86-010 Koronowo
Plac Zwycięstwa 1

WNIOSEK

Uzupełnienie wniosku

Nadleśnictwo Runowo przesyła uzupełnienie wniosku z dnia 05.07.2024 r. znak spr.:ZG.2210.2.2024.

Załączniki:

1. uzupełnienie wniosku dot. planu ogólnego.pdf
2. Mapa pogładowa.pdf

Dokument został podpisany, aby go zweryfikować należy
użyć oprogramowania do weryfikacji podpisu
Data złożenia podpisu: 2024-07-10T11:32:02.882Z
Podpis elektroniczny

Podpis elektroniczny zweryfikowany
w dniu 10. LIP. 2024
Wynik weryfikacji:
ważny • ~~nieważny - brak możliwości weryfikacji~~
podpis *Wankiewic Janina*

Lp.	7.2.1. Nazwa aktu planowania przestrzennego	7.2.2. Identyfikator działki lub działek ewidencyjnych	7.2.3. Czy teren objęty pismem obejmuje całość działki lub działek ewidencyjnych ⁷⁾	7.2.4. Treść ⁶⁾
1	Plan ogólny	040304_5.0010.14184/1 ✓	TAK	Tereny leśne
2	Plan ogólny	040304_5.0010.14184/3 ✓	TAK	Tereny leśne
3	Plan ogólny	040304_5.0010.14184/4 ✓	TAK	Tereny leśne
4	Plan ogólny	040304_5.0010.196/4 ✓	TAK	Tereny leśne
5	Plan ogólny	040304_5.0010.14184/6 ✓	NIE	Na części działki znajduje się użytek ekologiczny, pozostałe grunty to tereny leśne
6	Plan ogólny	040304_5.0010.14184/7 ✓	TAK	Tereny leśne
7	Plan ogólny	040304_5.0009.14166/7 ✓	TAK	Forma ochrony przyrody, użytek ekologiczny
8	Plan ogólny	040304_5.0018.14170/2 ✓	TAK	Tereny leśne
9	Plan ogólny	040304_5.0030.14183/3 ✓	TAK	Tereny leśne
10	Plan ogólny	040304_5.0030.14183/4 ✓	TAK	Tereny leśne
11	Plan ogólny	040304_5.0031.14182/12 ✓	TAK	Forma ochrony przyrody, rezerwat przyrody „Bagno Głusza”
12	Plan ogólny	040304_5.0031.14182/13 ✓	TAK	Forma ochrony przyrody, rezerwat przyrody „Bagno Głusza”
13	Plan ogólny	040304_5.0031.14182/14 ✓	TAK	Forma ochrony przyrody, użytek ekologiczny
14	Plan ogólny	040304_5.0031.14182/15 ✓	TAK	Tereny leśne
15	Plan ogólny	040304_5.0031.14182/16 ✓	TAK	Tereny leśne
16	Plan ogólny	040304_5.0031.14182/17 ✓	TAK	Tereny leśne
17	Plan ogólny	040304_5.0031.14182/18 ✓	TAK	Forma ochrony przyrody, rezerwat przyrody „Bagno Głusza”
18	Plan ogólny	040304_5.0031.14182/4 ✓	Tak	Forma ochrony przyrody, rezerwat przyrody „Bagno Głusza”
19	Plan ogólny	040304_5.0031.14182/5 ✓	TAK	Forma ochrony przyrody, rezerwat przyrody „Bagno Głusza”
20	Plan ogólny	040304_5.0031.14182/8 ✓	TAK	Forma ochrony przyrody, rezerwat przyrody, „Bagno Głusza”

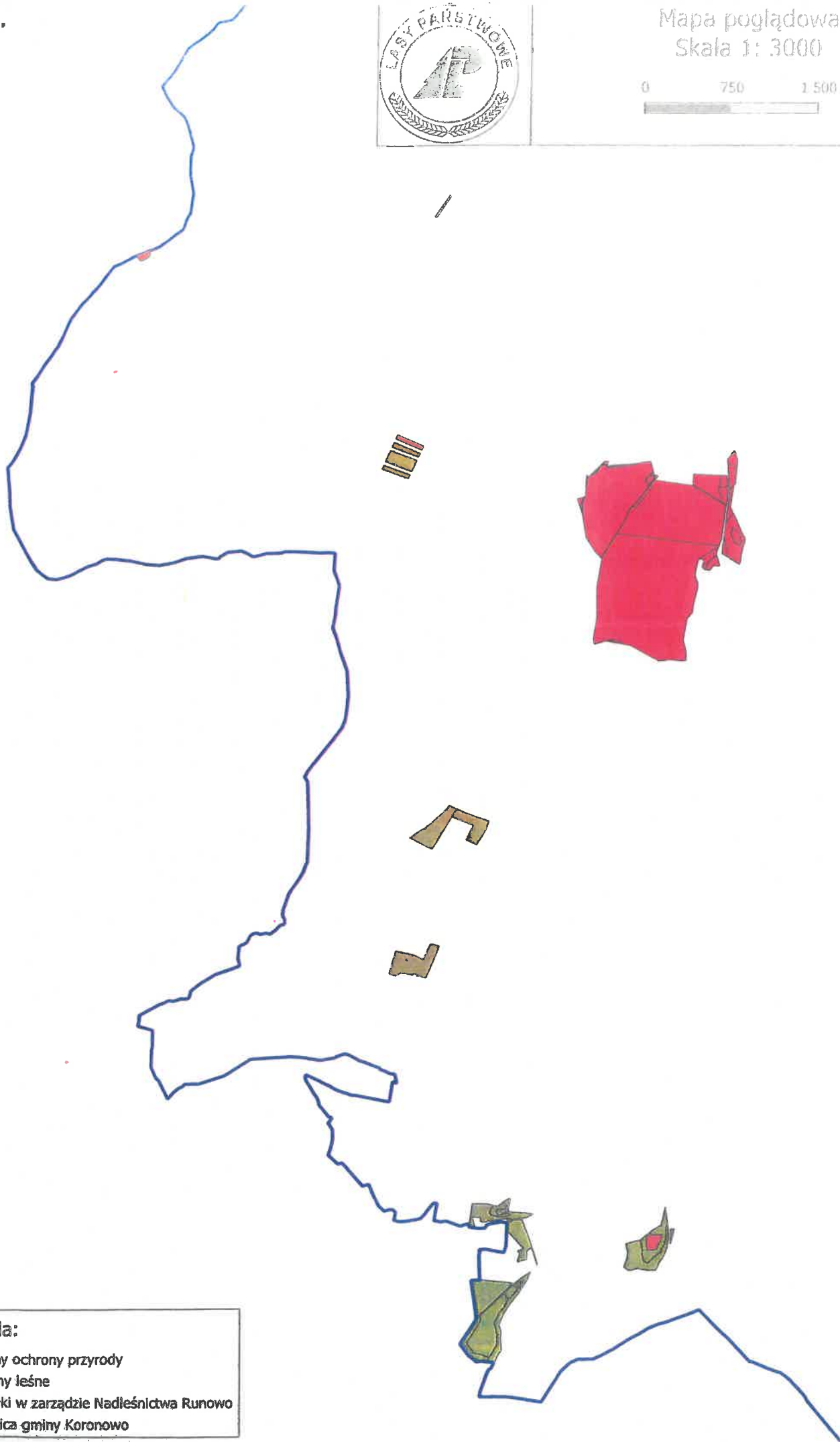
Witold
Białkowski

Elektronicznie
podpisany przez
Witold Białkowski
Data: 2024.07.10
13:10:33 +02'00'







Mapa pogładowa
Skala 1: 3000

0 750 1500 m



Legenda:

-  formy ochrony przyrody
-  tereny leśne
-  działki w zarządzie Nadleśnictwa Runowo
-  granica gminy Koronowo

UPP - Urzędowe Poświadczenie Przedłożenia

Identyfikator Poświadczenia: 193929857

Adresat dokumentu, którego dotyczy poświadczenie

Nazwa adresata dokumentu: URZĄD MIEJSKI KORDUNOWO

Identyfikator adresata: bydwa3672

Rodzaj identyfikatora adresata: ePUAP-ID

Nadawca dokumentu, którego dotyczy poświadczenie

Nazwa nadawcy: NADLEŚNICTWO RUNOWO

Identyfikator nadawcy: N_Runowo

Rodzaj identyfikatora nadawcy: ePUAP-ID

Dane poświadczenia

Data doręczenia: 2024-07-10T13:48:51.931

Data wytworzenia poświadczenia: 2024-07-10T13:48:51.931

Identyfikator dokumentu, którego dotyczy poświadczenie: DOK193929857

Dane uzupełniające (opcjonalne)

Rodzaj informacji uzupełniającej: Źródło

Wartość informacji uzupełniającej: Poświadczenie wystawione przez platformę ePUAP

Rodzaj informacji uzupełniającej: Identyfikator ePUAP dokumentu

Wartość informacji uzupełniającej: 193929857

Rodzaj informacji uzupełniającej: Informacja

Wartość informacji uzupełniającej: Zgodnie z art. 39¹ par. 1 k.p.a., w związku z art. 158 ust. 1 ustawy o doręczeniach elektronicznych, pisma powiązane z przedłożonym dokumentem będą przesyłane za pomocą środków komunikacji elektronicznej.

Rodzaj informacji uzupełniającej: Pouczenie

Wartość informacji uzupełniającej: Zgodnie z art. 39¹ par. 1d k.p.a., w związku z art. 158 ust. 1 ustawy o doręczeniach elektronicznych, istnieje możliwość rezygnacji z doręczania pism za pomocą środków komunikacji elektronicznej.

Dane dotyczące podpisu


Poświadczenie zostało podpisane - aby je zweryfikować należy użyć oprogramowania do weryfikacji podpisu

Lista podpisanych elementów (referencji):

referencja ID-ac7da5b20ac8a3c4cfe17b248c527c9a :

referencja ID-944ab2d958b994bed057bddd7fc2e6c : ePismo.xml%20-%20uzupe%C5%82nienie%20wniosku.xml

referencja : #xades-id-136391bdc747c97922a1547f8eb58643



Bydgoszcz, dnia 04.07.2024 r.
K2400200189/ WEO24P127493

Urząd Miejski w Koronowie
ul. Plac Zwycięstwa 1
86-010 Koronowo

URZĄD MIEJSKI
w Koronowie
BIURO PODAWCZE WPŁYNEŁO

1-1. LIP. 2024

zał.
data
podpis 21356/jm

Dotyczy: sporządzenia planu ogólnego gminy Koronowo

W odpowiedzi na Państwa pismo z dnia 21.06.2024 r. znak: PP.6722.1.1.2024 (data wpływu 01.07.2024r.) w sprawie przystąpienia do sporządzenia planu ogólnego gminy Koronowo, (zwanego dalej: „Planem”) informujemy, iż:

Na obszarach objętych przedmiotowym Planem zlokalizowana jest następująca istniejąca infrastruktura techniczna elektroenergetyczna dystrybucyjna (sieć dystrybucyjna energii elektrycznej) będąca na majątku i pozostająca w eksploatacji ENEA Operator:

- a. GPZ- Koronowo Miasto
 - b. linia napowietrzna 110 kV relacji GPZ Koronowo Elektrownia – GPZ Koronowo Miasto (KEL-KOR),
 - c. linia napowietrzna 110 kV relacji GPZ Koronowo Miasto – GPZ Sępólno (KOR-SEP),
 - d. linia napowietrzna 110 kV relacji GPZ Koronowo Elektrownia – GPZ Jasiniec (KEL-JAS),
 - e. linie napowietrzne i kablowa średniego napięcia (SN-15 kV),
 - f. linie napowietrzne i kablowe niskiego napięcia (nn-0,4 kV),
 - g. stacje elektroenergetyczne SN/nn.
1. W zależności od prognozowanego zapotrzebowania na moc należy przewidzieć miejsce pod ewentualne budowy nowych stacji elektroenergetycznych 110 kV i SN (w tym stacji SN/nn) wraz z dojazdem do nich bezpośrednio od strony drogi publicznej, bez określania wymogu linii zabudowy oraz umożliwić lokalizację nowych linii elektroenergetycznych 110 kV, SN i nn dla zasilania nowych obiektów.
 2. W załączeniu przesyłamy poglądową mapę/schemat sieci SN i WN na terenie gminy Koronowo

W związku z powyższym wnioskujemy o wprowadzenie do projektu Planu zagospodarowania przestrzennego niżej wymienionych zapisów:

- 1) Definicja: „Sieć dystrybucyjna energii elektrycznej: sieć elektroenergetyczna wysokich, średnich i niskich napięć, za której ruch sieciowy jest odpowiedzialny operator systemu dystrybucyjnego (OSD) (poprzez sieć elektroenergetyczną należy rozumieć zespół połączonych wzajemnie linii i stacji elektroenergetycznych przeznaczonych do przesyłania i rozdzielania energii elektrycznej). Do sieci dystrybucyjnej energii elektrycznej OSD nie należy kwalifikować linii i stacji elektroenergetycznych nie będących własnością OSD”.
- 2) „Należy zachować lokalizację istniejącej sieci dystrybucyjnej energii elektrycznej oraz uwzględnić wynikające z jej istnienia obostrzenia w zagospodarowaniu terenu.
Wzdłuż przebiegu istniejących i planowanych linii elektroenergetycznych będących częścią sieci dystrybucyjnej energii elektrycznej uwzględnić pasy technologiczne (pasy ochrony funkcyjnej) w obrębie tychże linii.
Wyznacza się pasy technologiczne wzdłuż projektowanych i istniejących linii

Centrala
Enea Operator Sp. z o.o.
60-479 Poznań, Strzeszyńska 58

tel. +48 / 61 850 41 10
faks +48 / 61 850 44 47

NIP 782-23-77-160
REGON 300455398

kontakt@operator.enea.pl
www.operator.enea.pl

elektroenergetycznych dystrybucyjnych, w poziomie nie mniejsze niż:

- dla linii napowietrznych WN-110 kV – 22 m (po 11 m po każdej ze stron od osi linii);
- dla linii napowietrznych SN – 14 m (po 7 m po każdej ze stron od osi linii);
- dla linii napowietrznych nn-0,4 kV – 7 m (po 3,5 m po każdej ze stron od osi linii);
- dla linii kablowych WN – 1,0 m (po 0,5 m po każdej ze stron od osi linii);
- dla linii kablowych SN i nn-0,4 kV – 0,5 m (po 0,25 m po każdej ze stron od osi linii).

Utworzenie pasów technologicznych wzdłuż linii nie powoduje wyłączenia terenu z zagospodarowania, jedynie może wprowadzać ewentualne obostrzenia.

W pasach technologicznych obowiązuje w szczególności zakaz sadzenia roślinności wysokiej i o rozbudowanym systemie korzeniowym, w tym obowiązuje szerokość pasa wycinki podstawowej drzew na trasie linii wg przepisów odrębnych.

Pasy technologiczne linii napowietrznych 110 kV uwidocznione są dodatkowo w części graficznej dokumentu. Pasy technologiczne nie są równoznaczne z pasami określonymi na potrzeby ustanawiania służebności przesyłu, które wyznacza się w oparciu o inne przepisy."

W przypadkach:

- a) projektowania zmian zagospodarowania terenu w pasach technologicznych,
 - b) planowania robót budowlanych w odległości liczonej w poziomie do skrajnych przewodów lub toru kabla, mniejszej niż:
 - 15 m dla linii napowietrznych WN-110 kV;
 - 10 m dla linii napowietrznych SN-20 kV;
 - 5 m dla linii napowietrznych SN-15 kV;
 - 3 m dla linii napowietrznych nn-0,4 kV;
 - 3 m dla linii kablowych WN-110 kV;
 - 2,5 m dla linii kablowych SN, nnnależy dokonywać uzgodnień branżowych z właścicielem tych linii, w szczególności w przypadkach planowania budowy, przebudowy lub remontu obiektu.
- 3) „Wszystkie obiekty przewidywane do budowy, przebudowy lub remontu w zbliżeniu lub na skrzyżowaniu z infrastrukturą techniczną elektroenergetyczną podlegają przepisom odrębnym.”
Usunięcie ewentualnych kolizji wynikających z planowanych zmian zagospodarowania przestrzennego terenu z istniejącą siecią dystrybucyjną energii elektrycznej i/lub infrastrukturą techniczną lub infrastrukturą teletechniczną będącą na majątku ENEA Operator jest możliwe na zasadach określonych przez właściciela sieci kosztem i staraniem wnioskodawcy, któremu infrastruktura elektroenergetyczna koliduje.
- 4) „Dopuszcza się budowę nowej infrastruktury technicznej elektroenergetycznej oraz przebudowę, remont i utrzymanie istniejącej infrastruktury technicznej elektroenergetycznej, na podstawie przepisów odrębnych.”
„Umożliwia się budowę nowej oraz rozbudowę, przebudowę i remont istniejącej infrastruktury technicznej elektroenergetycznej dystrybucyjnej z zastosowaniem:
- linii elektroenergetycznych WN, SN i nn wraz z przyłączami w wykonaniu kablowym i/lub napowietrznym,
 - stacji elektroenergetycznych 110 kV (w tym stacji 110 kV/SN) i SN (w tym stacji SN/nn) w wykonaniu wewnętrznym i/lub napowietrznym.
- Umożliwia się lokalizację infrastruktury technicznej elektroenergetycznej dystrybucyjnej liniowej i elementów energetycznych z nią związanych w pasach drogowych/układach komunikacyjnych tj. terenach ogólnie dostępnych dla prowadzenia sieci.” Odstępstwo od ww. zasady jest możliwe po uzgodnieniu lokalizacji trasy inwestycji pomiędzy właścicielami terenu i gestorem sieci bez konieczności zmiany dokumentu planistycznego.
- 5) „Wyznacza się tereny dla potrzeb lokalizacji stacji elektroenergetycznych wraz z możliwością wprowadzenia/ wyprowadzenia do/z stacji linii elektroenergetycznych.”

- 6) „Planowane kubaturowe stacje elektroenergetyczne (w tym stacje transformatorowe SN/nn) będące własnością OSD są realizowane jako obiekty naziemne, wolnostojące. Nieprzekraczalna linia zabudowy, minimalna powierzchnia działki, szerokość frontu działki, wyznaczenie miejsc postojowych nie dotyczą istniejących i planowanych obiektów infrastruktury technicznej elektroenergetycznej.”
- 7) „Dopuszcza się prawo do podziału istniejących działek celem wydzielenia terenów dla lokalizacji stacji elektroenergetycznych wraz z możliwością wprowadzenia do stacji linii elektroenergetycznych zgodnie z przepisami odrębnymi.”
- 8) „Dopuszcza się lokalizację stacji elektroenergetycznych na terenach o innym przeznaczeniu wraz z możliwością wprowadzenia do stacji linii elektroenergetycznych zgodnie z przepisami odrębnymi.”
- 9) „Zaopatrzenie w energię elektryczną odbywa się z planowanej, budowanej, przebudowywanej, remontowanej i istniejącej infrastruktury technicznej elektroenergetycznej na podstawie przepisów odrębnych.”
- 10) „Dopuszcza się lokalizację stacji elektroenergetycznych średniego napięcia zlokalizowanych w budynkach na pierwszej kondygnacji nadziemnej z bezpośrednim dostępem z zewnątrz wraz z możliwością wprowadzenia do stacji linii elektroenergetycznych zgodnie z przepisami odrębnymi ”.
- 11) „Zapewnia się swobodny dostęp i dojazd do infrastruktury technicznej elektroenergetycznej, w tym stacji elektroenergetycznych, linii elektroenergetycznych oraz konstrukcji wsporczych (stupów) w celu przeprowadzania prac eksploatacyjnych lub usuwania awarii”.
- 12) „Tereny lokalizacji źródeł energii dopuszczają łączne usytuowanie do (określić liczbę źródeł energii) szt. siłowni wiatrowych, biogazowni, biogazowni rolniczych, instalacji fotowoltaicznych, instalacji spalania biomasy, instalacji termicznego przekształcania odpadów, instalacji spalania wielopaliwowego (itd.; wskazać rodzaj źródła energii) o mocy do (określić moc pojedynczego źródła energii/instalacji, np. 3 MW / szt).”
- 13) „Przy lokalizacji nowych jednostek (turbin) zespołów elektrowni wiatrowych należy zapewniać zachowanie odległości od skrajnych przewodów napowietrznych linii elektroenergetycznych, będących częścią sieci dystrybucyjnej energii elektrycznej.
Wyznacza się odległości lokalizacji poszczególnych turbin wiatrowych od istniejących i projektowanych linii elektroenergetycznych dystrybucyjnych, w poziomie nie mniejsze niż:
- 10,0 m od osi linii nn-0,4 kV jednotorowej do średnicy koła wiatrakowego;
 - 12,5 m od osi linii SN-15 kV (20 kV) jednotorowej do średnicy koła wiatrakowego;
 - 12,5 m od osi linii nn-0,4 kV wielotorowej do średnicy koła wiatrakowego;
 - 15,0 m od osi linii SN-15 kV (20 kV) wielotorowej do średnicy koła wiatrakowego
 - 3×średnica koła wiatrakowego od skrajnego przewodu linii o napięciu 110 kV nie posiadającej specjalnych amortyzatorów do tłumienia drgań do średnicy koła wiatrakowego;
 - średnica koła wiatrakowego od skrajnego przewodu linii o napięciu 110 kV posiadającej specjalne amortyzatory do tłumienia drgań do średnicy koła wiatrakowego”.
- 14) „Przy lokalizacji nowych instalacji fotowoltaicznych należy zapewniać w trakcie budowy, użytkowania/eksploatacji zachowanie odległości od osi linii elektroenergetycznej, będącej częścią sieci dystrybucyjnej energii elektrycznej.
Wyznacza się odległości lokalizacji poszczególnych instalacji fotowoltaicznych od osi istniejących i projektowanych linii elektroenergetycznych dystrybucyjnych, w poziomie nie mniejsze niż:
- dla linii napowietrznych WN – 11 m po każdej ze stron od osi linii;
 - dla linii napowietrznych SN – 7 m po każdej ze stron od osi linii;
 - dla linii napowietrznych nn – 3,5 m po każdej ze stron od osi linii,
 - dla linii kablowych SN i nn – 0,7 m po każdej ze stron od osi linii;
 - dla linii kablowych WN – 1,5 m po każdej ze stron od osi linii.

N

Uwaga: w przypadku kilku linii kablowych prowadzonych równolegle obok siebie, pas technologiczny liczy się 1,5 metra dla WN lub 0,7 m dla SN od osi skrajnej linii.

W pasach technologicznych obowiązuje w szczególności zakaz sytuowania instalacji fotowoltaicznych, sadzenia roślinności wysokiej i o rozbudowanym systemie korzeniowym, w tym obowiązuje szerokość pasa wycinki podstawowej drzew na trasie linii wg przepisów odrębnych.

Pasy technologiczne linii napowietrznych uwidocznione są dodatkowo w części graficznej dokumentu. Pasy technologiczne nie są równoznaczne z pasami określanymi na potrzeby ustanawiania służebności przesyłu, które wyznacza się w oparciu o inne przepisy."

- 15) Rozmieszczenie źródeł energii o mocy przekraczającej 500 kW, uwidocznione zostało dodatkowo w części graficznej dokumentu.
- 16) „W przypadku planowania źródła energii w sąsiedztwie infrastruktury technicznej elektroenergetycznej należy przedstawić OSD sposób zagospodarowania działek przeznaczonych pod zabudowę tego źródła uwzględniający swobodny dostęp i dojazd służb OSD do istniejącej infrastruktury w celu przeprowadzania prac eksploatacyjnych lub usuwania awarii”.
- 17) „Przeznaczenie terenów dla lokalizacji źródeł energii nie jest jednoznaczne z możliwością przyłączenia do sieci elektroenergetycznej. Rozpatrzenie możliwości przyłączenia źródła do sieci elektroenergetycznej odbywa się zgodnie z przepisami odrębnymi.”

ENEA Operator Sp. z o.o. zwraca uwagę, że stworzenie możliwości prawnych prawidłowej eksploatacji, modernizacji, budowy i rozbudowy sieci elektroenergetycznej jest jednym z podstawowych warunków realizacji obiektów ujętych w opracowaniu, dostarczania do nich energii elektrycznej o prawidłowych parametrach, a zatem jest warunkiem prawidłowego funkcjonowania tych obiektów.

Ponadto prosimy o przesłanie do ENEA Operator /Oddział w Bydgoszczy projektu Planu do zaopiniowania, a po uchwaleniu tych dokumentów przesłanie prawomocnego egzemplarza w wersji elektronicznej (opcja preferowana z plikami w formacie TIFF lub JPEG), bądź wskazanie miejsca jego pobrania.

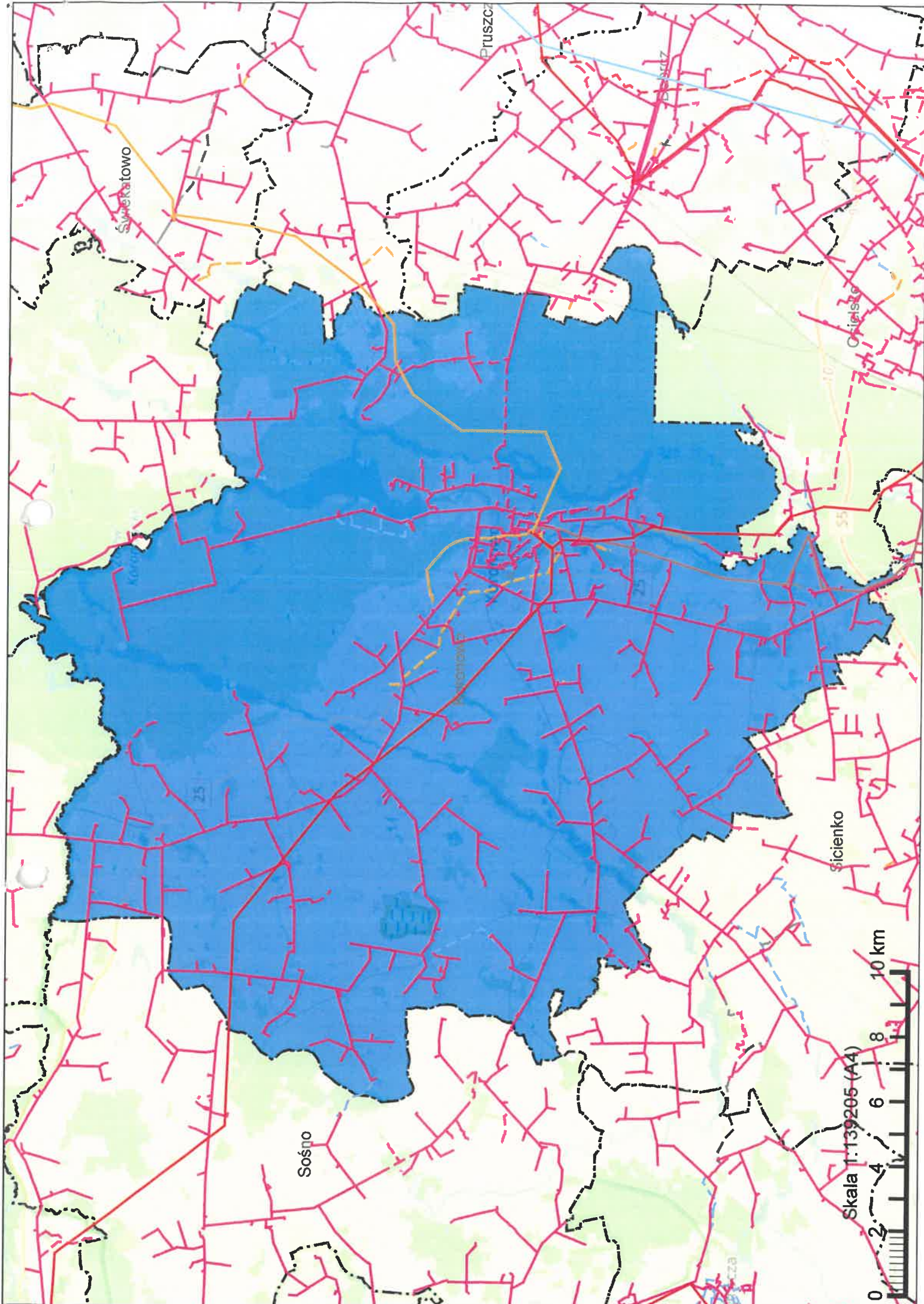
Dodatkowe informacje oraz wyjaśnienia można uzyskać w ENEA Operator Sp. z o. o. Oddział Dystrybucji Bydgoszcz, nr telefonu 52 31 31 383, e-mail: katarzyna.nawrocka@operator.enea.pl

Z poważaniem,

ENEA Operator Sp. z o.o.
Oddział Dystrybucji Bydgoszcz
Wydział Przyłączeń i Rozwoju Sieci
Kierownik
Krzysztof Polczyński

Załączniki:

- mapka z infrastrukturą elektroenergetyczną na terenie gminy Koronowo – 1 egz.



Szwetkowo

Pruszczyca


Cielistwo

Michów

Ścienko

Sośno

Skala 1:139205 (A4)



Urząd Gminy Sienko
86-014 Sienko
ul. Mrotecka 9
NIP: 9531023659



Sienko, 2024-07-15

Urząd Miejski w Koronowie
86-010 Koronowo
plac zwycięstwa 1
NIP: 9670014397
REGON: 000523436

POŚ670.7.2024 pismo do Burmistrza Koronowa - dot. zawiadomienia o przystąpieniu do planu ogólnego gminy Koronowo

POŚ670.7.2024 pismo do Burmistrza Koronowa - dot. zawiadomienia o przystąpieniu do planu ogólnego gminy Koronowo

Załączniki:

1. Formularz.pdf
2. ODPOWIEDŹ NA ZAW. WS.POG. .pdf

Dokument został podpisany, aby go zweryfikować należy
użyć oprogramowania do weryfikacji podpisu
Data złożenia podpisu: 2024-07-16T08:17:49
Podpis elektroniczny

Podpis elektroniczny zweryfikowany
16. LIP 2024
w dniu
Wynik weryfikacji:
ważny • ~~nieważny • brak możliwości weryfikacji~~
podpis *Kamil Winiarski*

Pismo dotyczące aktu planowania przestrzennego

1. ORGAN, DO KTÓREGO JEST SKŁADANE PISMO

Nazwa: Burmistrz Koronowa

2. RODZAJ PISMA¹⁾

- 2.1. wniosek do projektu aktu 2.2. uwaga do konsultowanego projektu aktu²⁾
 2.3. wniosek o zmianę aktu³⁾ 2.4. wniosek o sporządzenie aktu³⁾

3. RODZAJ AKTU PLANOWANIA PRZESTRZENNEGO¹⁾

- 3.1. plan ogólny gminy
 3.2. miejscowy plan zagospodarowania przestrzennego, w tym zintegrowany plan inwestycyjny lub miejscowy plan rewitalizacji
 3.3. uchwała ustalająca zasady i warunki sytuowania obiektów małej architektury, tablic reklamowych i urządzeń reklamowych oraz ogrodzeń, ich gabaryty, standardy jakościowe oraz rodzaje materiałów budowlanych, z jakich mogą być wykonane
 3.4. audyt krajobrazowy
 3.5. plan zagospodarowania przestrzennego województwa

4. DANE SKŁADAJĄCEGO PISMO⁴⁾

Imię i nazwisko lub nazwa: Wójt Gminy Sicienka

Kraj: Polska Województwo: Kujawsko - Pomorskie

Powiat: bydgoski Gmina: Sicienka

Ulica: Mrotecka Nr domu: 9 Nr lokalu:

Miejscowość: Sicienka Kod pocztowy: 86-014

E-mail (w przypadku gdy składający pismo posiada adres e-mail): gmina@sicienka.pl

Nr tel. (nieobowiązkowo): 52 31 17 460

Adres skrytki ePUAP lub adres do doręczeń elektronicznych⁵⁾: Skrzynka podawcza ePUAP: /ejy19852g/skrytka

4.1. Czy składający pismo jest właścicielem lub użytkownikiem wieczystym nieruchomości objętej wnioskiem lub uwagą?

- tak nie

5. ADRES DO KORESPONDENCJI SKŁADAJĄCEGO PISMO⁴⁾

(Nieobowiązkowo)

Kraj: Województwo:

Powiat: Gmina:

Ulica: Nr domu: Nr lokalu:

Miejscowość: Kod pocztowy:

6. DANE PEŁNOMOCNIKA⁴⁾

(Nieobowiązkowo)

- pełnomocnik pełnomocnik do doręczeń

Imię i nazwisko:

Kraj: Województwo:

Powiat: Gmina:

Ulica: Nr domu: Nr lokalu:

Miejscowość: Kod pocztowy:

E-mail (w przypadku gdy pełnomocnik posiada adres e-mail):

Nr tel. (nieobowiązkowo):

Adres skrytki ePUAP lub adres do doręczeń elektronicznych⁵⁾:

7. TREŚĆ PISMA

7.1. Treść⁶⁾.....

w załączniku.....

.....

.....

.....

.....

.....

.....

7.2. (Nieobowiązkowo). W przypadku wypełnienia, należy uzupełnić każdą z kolumn tabeli.

Szczegółowe informacje dotyczące treści pisma w odniesieniu do działek ewidencyjnych:

Lp.	7.2.1. Nazwa aktu planowania przestrzennego	7.2.2. Identyfikator działki lub działek ewidencyjnych	7.2.3. Czy teren objęty pismem obejmuje całość działki lub działek ewidencyjnych ⁷⁾	7.2.4. Treść ⁶⁾
1	<input type="checkbox"/> tak <input type="checkbox"/> nie

7.3. (Nieobowiązkowo). W przypadku wypełnienia, należy uzupełnić każdą z kolumn tabeli.

Szczegółowe informacje dotyczące działek ewidencyjnych oraz niektórych parametrów – w przypadku zaznaczenia w pkt 2: wniosku do projektu aktu (pkt 2.1), uwagi do konsultowanego projektu aktu (pkt 2.2) lub wniosku o zmianę aktu (pkt 2.3) oraz w pkt 3: planu ogólnego gminy (pkt 3.1) lub miejscowego planu zagospodarowania przestrzennego, w tym zintegrowanego planu inwestycyjnego lub miejscowego planu rewitalizacji (pkt 3.2):

Lp.	7.3.1. Nazwa planu ogólnego gminy lub miejscowego planu zagospodarowania przestrzennego	7.3.2. Identyfikator działki lub działek ewidencyjnych	7.3.3. Czy teren objęty pismem obejmuje całość działki lub działek ewidencyjnych ⁷⁾	7.3.4. Nazwa lub nazwy klasy przeznaczenia terenu (albo symbol lub symbole klasy przeznaczenia terenu) ⁹⁾	7.3.5. Maksymalny udział powierzchni zabudowy [%]	7.3.6. Maksymalna wysokość zabudowy [m]	7.3.7. Minimalny udział powierzchni biologicznie czynnej [%]
1	<input type="checkbox"/> tak <input type="checkbox"/> nie

8. OŚWIADCZENIE W SPRAWIE KORESPONDENCJI ELEKTRONICZNEJ

Wyrażam zgodę Nie wyrażam zgody

na doręczanie korespondencji w niniejszej sprawie za pomocą środków komunikacji elektronicznej w rozumieniu art. 2 pkt 5 ustawy z dnia 18 lipca 2002 r. o świadczeniu usług drogą elektroniczną (Dz. U. z 2020 r. poz. 344).

9. ZAŁĄCZNIKI

- Pełnomocnictwo do reprezentowania składającego pismo lub pełnomocnictwo do doręczeń (zgodnie z ustawą z dnia 16 listopada 2006 r. o opłacie skarbowej (Dz. U. z 2023 r. poz. 2111)) – jeżeli składający pismo działa przez pełnomocnika.
- Potwierdzenie uiszczenia opłaty skarbowej od pełnomocnictwa – jeżeli obowiązek uiszczenia takiej opłaty wynika z ustawy z dnia 16 listopada 2006 r. o opłacie skarbowej.
- (Nieobowiązkowo). Określenie granic terenu w formie graficznej w przypadku wskazania terenu objętego pismem jako części działki ewidencyjnej lub działek ewidencyjnych.
- (Nieobowiązkowo). Inne załączniki – w przypadku zaznaczenia pola należy podać nazwy załączników.⁹⁾

pismo znak: POŚ.670.7.2024.....

.....

.....

.....

10. PODPIS SKŁADAJĄCEGO PISMO (PEŁNOMOCNIKA) I DATA PODPISU

Podpis powinien być czytelny. Podpis i datę podpisu umieszcza się w przypadku składania pisma w postaci papierowej.

Podpis: **Podpis jest prawidłowy** Data:

Dokument podpisany przez
Beata Małgorzata Henke
Data: 2024.07.15 14:53:46 CEST

- ¹⁾ Można zaznaczyć więcej niż jedno pole. W ramach jednego pisma można wybrać tylko te akty, w przypadku których pismo będzie wysyłane do tego samego organu wskazanego w pkt 1. W przypadku gdy treść wniosku lub uwagi związana jest z dokumentem powiązany z aktem planowania przestrzennego (np. sporządzanej w toku procedowania aktu, w ramach strategicznej oceny oddziaływania na środowisko, prognozy oddziaływania na środowisko), należy w pkt 3 wybrać rodzaj aktu planowania przestrzennego, którego ten dokument dotyczy, po czym wprowadzić treść wniosku lub uwagi w pkt 7.1 lub 7.2.
- ²⁾ Nie dotyczy planu zagospodarowania przestrzennego województwa.
- ³⁾ Nie dotyczy planu zagospodarowania przestrzennego województwa i audytu krajobrazowego.
- ⁴⁾ W pkt 4 należy podać adres zamieszkania albo siedziby składającego pismo. W przypadku wypełnienia pkt 5 podaje się adres do korespondencji składającego pismo, jeżeli jest inny niż adres podany w pkt 4. W przypadku wypełnienia pkt 6 podaje się adres zamieszkania albo siedziby pełnomocnika. W przypadku większej liczby składających pismo lub pełnomocników dane kolejnych składających pismo lub pełnomocników dodaje się w formularzu albo zamieszcza na osobnych stronach i dołącza do formularza.
- ⁵⁾ Adres skrytki ePUAP lub adres do doręczeń elektronicznych wskazuje się w przypadku wyrażenia zgody na doręczanie korespondencji za pomocą środków komunikacji elektronicznej, z zastrzeżeniem przypadków, w których organ, zgodnie z przepisami ustawy z dnia 18 listopada 2020 r. o doręczeniach elektronicznych (Dz. U. z 2023 r. poz. 285, z późn. zm.), ma obowiązek doręczenia korespondencji na adres do doręczeń elektronicznych.
- ⁶⁾ Maksymalna liczba znaków w pkt 7.1 wynosi 1000, natomiast w przypadku pkt 7.2.4 wartość ta odnosi się do pojedynczego wiersza. W przypadku potrzeby dodatkowego uzasadnienia, które wykracza poza wskazany limit znaków, uzasadnienie zamieszcza się na osobnych stronach i dołącza do formularza. W przypadku większej liczby wierszy w pkt 7.2.4 kolejne wiersze dodaje się w formularzu albo zamieszcza na osobnych stronach i dołącza do formularza.
- ⁷⁾ W przypadku zaznaczenia pola „nie” (wskazania terenu objętego pismem jako części działki ewidencyjnej lub działek ewidencyjnych) można dodać załącznik z określeniem granic terenu w formie graficznej.
- ⁸⁾ Podaje się nazwę lub symbol klasy przeznaczenia terenu zgodnie ze standardami określonymi w przepisach wykonawczych wydanych na podstawie art. 16 ust. 2 ustawy z dnia 27 marca 2003 r. o planowaniu i zagospodarowaniu przestrzennym (Dz. U. z 2023 r. poz. 977, z późn. zm.).
- ⁹⁾ W przypadku dołączenia do pisma załączników zawierających dane osobowe, inne niż wymienione w pkt 4, 5 i 6, załączniki te należy zanonimizować, tj. ukryć dane osobowe.

Sicienko, dnia 15.07.2024 r.

Znak sprawy: POŚ.670.7.2024

**Burmistrz Koronowa
Plac Zwycięstwa 1
86-010 Koronowo**

W odpowiedzi na zawiadomienie z dnia 21.06.2024 r., znak: PP.6722.1.1.2024 (wpływ 25.06.2024 r.), w sprawie przystąpienia do sporządzenia planu ogólnego gminy i miasta Koronowo, przy wyznaczaniu stref planistycznych w planie ogólnym dla gminy Koronowo, wnosimy o zachowanie ciągłości przeznaczenia terenów wskazanych w Studium uwarunkowań i kierunków zagospodarowania przestrzennego gminy Koronowo w odniesieniu do terenów graniczących z gminą Sicienko. Wnosimy również o szczególną uwagę przy wyznaczaniu terenów rozwojowych przy granicy z gminą Sicienko, ze względu na ich potencjalne oddziaływanie.

Z up. Wójta
Beata Henke
Kierownik Referatu
Planowania Przestrzennego
i Ochrony Środowiska
/.../
Podpis elektroniczny

Podpis jest prawidłowy

Dokument podpisany przez
Beata Małgorzata Henke
Data: 2024.07.15 14:53:00 CEST

Załączniki:

1. Adresat.
2. a/a.

UPP - Urzędowe Poświadczenie Przedłożenia

Identyfikator Poświadczenia: ePUAP-UPP136980428

Adresat dokumentu, którego dotyczy poświadczenie

Nazwa adresata dokumentu: URZĄD MIEJSKI KORONOWO

Identyfikator adresata: byd63672

Rodzaj identyfikatora adresata: ePUAP-ID

Nadawca dokumentu, którego dotyczy poświadczenie

Nazwa nadawcy: URZĄD GMINY W SICIENKU

Identyfikator nadawcy: eyj19852g

Rodzaj identyfikatora nadawcy: ePUAP-ID

Dane poświadczenia

Data doręczenia: 2024-07-16T10:35:35.394

Data wytworzenia poświadczenia: 2024-07-16T10:35:35.394

Identyfikator dokumentu, którego dotyczy poświadczenie: DOK194395703

Dane uzupełniające (opcjonalne)

Rodzaj informacji uzupełniającej: Źródło

Wartość informacji uzupełniającej: Poświadczenie wystawione przez platformę ePUAP

Rodzaj informacji uzupełniającej: Identyfikator ePUAP dokumentu

Wartość informacji uzupełniającej: 194395703

Rodzaj informacji uzupełniającej: Informacja

Wartość informacji uzupełniającej: Zgodnie z art. 39¹ par. 1 k.p.a., w związku z art. 158 ust. 1 ustawy o doręczeniach elektronicznych, pisma powiązane z przedłożonym dokumentem będą przesyłane za pomocą środków komunikacji elektronicznej.

Rodzaj informacji uzupełniającej: Pouczenie

Wartość informacji uzupełniającej: Zgodnie z art. 39¹ par. 1d k.p.a., w związku z art. 158 ust. 1 ustawy o doręczeniach elektronicznych, istnieje możliwość rezygnacji z doręczania pism za pomocą środków komunikacji elektronicznej.

Dane dotyczące podpisu

Poświadczenie zostało podpisane - aby je zweryfikować należy użyć oprogramowania do weryfikacji podpisu

Lista podpisanych elementów (referencji):

referencja ID-bc8c56ae2af1f1612feb29c55b8df07 :

referencja ID-487b5f076e52bef063b23017efdbb3e9 : PO%C5%9A670.7.2024%20pismo%20do%20Burmistrza%20Koronowa%20-%20dot.%20zawiadomienia%20o%20przyst%C4%85pieniu%20do%20planu%20og%C3%B3lnego%20gminy%20Koronowo

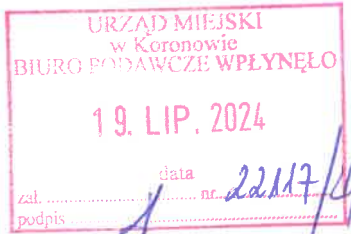
referencja : #xades-id-ba63a500207c6e2878ecbe0d3201edfc



Daria Wankiewicz

OKRĘGOWY URZĄD GÓRNICZY
W GDAŃSKU

GDA.5110.44.2024.MC
L.dz.20245/07/2024/MC



Gdańsk, dnia 15 lipca 2024 r.

Burmistrz Koronowa
Plac Zwycięstwa 1
86-010 Koronowo

W dniu 1 lipca 2024 r. do Dyrektora Okręgowego Urzędu Górniczego w Gdańsku wpłynęło pismo Burmistrza Koronowa z dnia 21 czerwca 2024 r., znak: PP.6722.1.1.2024, o podjęciu przez Radę Miejską w Koronowie uchwały nr LXXXVIII/782/24 z dnia 31 stycznia 2024 r., w sprawie przystąpienia do sporządzenia planu ogólnego gminy i miasta Koronowo.

W odpowiedzi na ww. zawiadomienie, wskazuję, że na dzień sporządzania niniejszego pisma zgodnie z informacjami dostępnymi w bazie danych Systemu Gospodarki i Ochrony Bogactw Mineralnych Polski – MIDAS, prowadzonej przez Państwowy Instytut Geologiczny – Państwowy Instytut Badawczy, w granicach gminy i miasta Koronowo występują **tereny górnicze**:

- „**Koronowo V/1**” ustanowiony decyzją Koncesyjną nr 32/W/21 Starosty Bydgoskiego z dnia 2 czerwca 2021 r., znak: OŚ.III.6522.6.2021,
- „**Krapiewo I**” ustanowiony decyzją Koncesyjną nr 310/W/2017 Marszałka Województwa Kujawsko-Pomorskiego z dnia 30 listopada 2017 r., znak: ŚG-V.7422.25.2017,
- „**Krapiewo II**” ustanowiony decyzją Koncesyjną nr 29/W/19 Starosty Bydgoskiego z dnia 2 maja 2019 r., znak: OŚ.III.6522.5.2019,
- „**Popielewo II**” ustanowiony decyzją Koncesyjną nr 339/W/2021 Marszałka Województwa Kujawsko-Pomorskiego z dnia 31 grudnia 2021 r., znak: ŚG-V.7422.18.2021,
- „**Stopka**” ustanowiony decyzją Koncesyjną nr 20/93 Wojewody Bydgoskiego z dnia 2 marca 1993 r., znak: OS II-7512-3/16/55/93 (ze zm.).

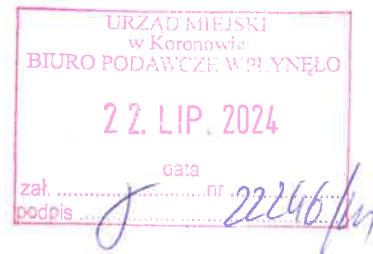
W związku z powyższym zgłaszam do projektu planu ogólnego następujące wnioski:

1. ustalenie planu ogólnego uwzględniającego uwarunkowania rozwoju przestrzennego gminy, w szczególności znajdujące się na obszarze gminy tereny górnicze i obszary górnicze wraz z filarami ochronnymi;
2. wyznaczenie strefy planistycznej – SG strefy górnictwa w granicach wyżej wskazanych terenów górniczych, o podstawowym profilu funkcjonalnym górnictwa i wydobywania, o dodatkowych profilach funkcjonalnych które zapewnią bezpieczeństwo powszechne i racjonalną gospodarkę złożami, jak również spełniać będą wymogi dotyczące ochrony elementów środowiska, w tym obiektów budowlanych i umożliwią późniejszą rekultywację;
3. ustanowienie na wyznaczonej strefie planistycznej – SG strefy górnictwa ograniczenia w ich użytkowaniu, w tym zakazu zabudowy w obszarze górniczym z dopuszczeniem do realizacji obiektów kubaturowych, urządzeń komunikacyjnych oraz urządzeń pomocniczych bezpośrednio związanych z eksploatacją kopalni;
4. wyznaczenie pasów ochronnych dla terenów sąsiednich w stosunku do wyżej wskazanych terenów górniczych.

Otrzymują (za potwierdzeniem odbioru):

1. Adresat,
2. Okręgowy Urząd Górniczy w Gdańsku a/a.

Z up. Dyrektora
Okręgowego Urzędu Górniczego w Gdańsku
mgr inż. Sebastian Dziedzic
Zastępca Dyrektora



Polska Spółka Gazownictwa sp. z o.o.
Oddział Zakład Gazowniczy w Bydgoszczy
ul. Jagiellońska 42, 85-097 Bydgoszcz
tel. 52 328 51 01, faks 52 328 51 02

Dział Rozwoju
tel. 52 328 53 20
faks 52 328 51 02
agnieszka.zwiewka@psgaz.pl

Urząd Miejski w Koronowie
ul. Plac Zwycięstwa 1
86-010 Koronowo

Wasz znak: PP.6722.1.1.2024
Nasz znak: PSGBY.RODZ.422.163.24

Bydgoszcz, 17.07.2024

Dot.: zawiadomienia o przystąpieniu do sporządzenia planu ogólnego gminy i miasta Koronowo

Szanowni Państwo,

Odpowiadając na pismo w sprawie jak wyżej przedstawiamy informacje przydatne przy sporządzaniu planu ogólnego gminy i miasta Koronowo.

Dostęp do paliwa gazowego na terenie gminy miejsko-wiejskiej Koronowo posiadają miejscowości Koronowo oraz Stary Jasiniec. Gmina zasilana jest gazem ziemnym wysokometanowym typu E (wg PN-C-04753). Gaz ziemny dystrybuowany jest do odbiorców poprzez sieć gazową będącą własnością Polskiej Spółki Gazownictwa sp. z o.o. Źródłem zasilania dla gminy jest stacja gazowa wysokiego ciśnienia zlokalizowana w miejscowości Trzeciewiec.

Według danych aktualnych na dzień 31.12.2023r. stan sieci gazowej eksploatowanej przez Polską Spółkę Gazownictwa sp. z o.o. na obszarze gminy i miasta Koronowo przedstawia się następująco:

2023	długość gazociągów [km]		przyłącza gazowe		w tym do budynków mieszkalnych
	przesyłowe	dystybucyjne	[szt.]	[km]	[szt.]
Obszar wiejski	0,0	5,7	5	0,3	5
Obszar miejski	0,0	24,4	198	2,0	188

Opracowanie powinno:

- dopuszczać budowę nowej, rozbudowę, przebudowę i modernizację infrastruktury technicznej z zachowaniem przepisów odrębnych,
- zagospodarowanie terenów w obszarze opracowania musi uwzględniać istniejące przebiegi sieci infrastruktury technicznej, z zachowaniem odległości od tych sieci wymaganych przepisami odrębnymi i normami oraz nakazem udostępnienia terenu do celów eksploatacji, konserwacji i w razie awarii

- dopuszczać realizację inwestycji z zakresu infrastruktury technicznej mogącej potencjalnie znacząco oddziaływać na środowisko,
- dopuszczać zaopatrzenie w gaz - zgodnie w przepisami odrębnymi.

Głównym celem Polskiej Spółki Gazownictwa sp. z o.o. jest zapewnienie bezpieczeństwa i ciągłości dostaw paliwa gazowego oraz rozwój realizowany przez przyłączanie nowych odbiorców i zwiększenie ilości świadczonej usługi dystrybucji paliwa gazowego, jak również utrzymanie wysokich standardów świadczonych usług.

Dalsza rozbudowa sieci realizowana jest sukcesywnie w zależności od zainteresowania właścicieli obiektów wykorzystaniem paliwa gazowego do celów technologicznych i grzewczych przy jednoczesnym spełnieniu warunków technicznych i ekonomicznych zgodnie z uwarunkowaniami Ustawy z dnia 10 kwietnia 1997r. Prawo energetyczne (tj. Dz.U. 2018 poz. 755 ze zm.) wraz z aktami wykonawczymi.

Sprawę prowadzi Dział Rozwoju

Z poważaniem


IAS SPÓŁKA GAZOWNICTWA
Dział Techniczny
Oddział Gazownictwa
w Bydgoszczy

Jerzy Leszczyński



PREZYDENT BYDGOSZCZY
Rafał BRUSKI

PP



Bydgoszcz, dnia 16.07.2024r.

GP. 424. 3. 2024. 946. 24

Sz. P.

Patryk Mikołajewski
Burmistrz Koronowa

Temat: wnioski do planu ogólnego gminy i miasta Koronowo.

W związku z zawiadomieniem o przystąpieniu do sporządzenia planu ogólnego gminy i miasta Koronowo z dnia 21.06.2024r. nr pisma PP.6722.1.1.2024, przekazuję pismo dotyczące aktu planowania przestrzennego, jednocześnie wnioskując o zapewnienie w projekcie planu powiązań z Gminą Bydgoszcz poprzez kontynuację systemów komunikacyjnych:

- drogi głównej - drogi wojewódzkiej nr DW238 (kontynuacja ulicy Koronowskiej),
- drogi zbiorczej - drogi wojewódzkiej nr DW 244 (most na rz. Brda Bydgoszcz – Janowo).

Wnioskuję o uwzględnienie zasięgu strefy ochronnej ujęcia wody powierzchniowej „Czyżkówko” z rzeki Brdy dla miasta Bydgoszczy.

z poleceniem
Przełęcz

Załącznik – pismo dotyczące aktu planowania przestrzennego

Otrzymują:

- ✓ 1. Adresat – Burmistrz Koronowa, Urząd Miejski w Koronowie, ul. Plac Zwycięstwa 1, 86-010 Koronowo
2. a/a



Pismo dotyczące aktu planowania przestrzennego

1. ORGAN, DO KTÓREGO JEST SKŁADANE PISMO

Nazwa: Burmistrz Koronowa

2. RODZAJ PISMA¹⁾

- 2.1. wniosek do projektu aktu 2.2. uwaga do konsultowanego projektu aktu²⁾
 2.3. wniosek o zmianę aktu³⁾ 2.4. wniosek o sporządzenie aktu³⁾

3. RODZAJ AKTU PLANOWANIA PRZESTRZENNEGO¹⁾

- 3.1. plan ogólny gminy
 3.2. miejscowy plan zagospodarowania przestrzennego, w tym zintegrowany plan inwestycyjny lub miejscowy plan rewitalizacji
 3.3. uchwała ustalająca zasady i warunki sytuowania obiektów małej architektury, tablic reklamowych i urządzeń reklamowych oraz ogrodzeń, ich gabaryty, standardy jakościowe oraz rodzaje materiałów budowlanych, z jakich mogą być wykonane
 3.4. audyt krajobrazowy
 3.5. plan zagospodarowania przestrzennego województwa

4. DANE SKŁADAJĄCEGO PISMO⁴⁾

Imię i nazwisko lub nazwa: Prezydent Miasta Bydgoszczy
Kraj: Polska Województwo: Kujawsko-Pomorskie
Powiat: bydgoski Gmina: Bydgoszcz
Ulica: Jezuicka Nr domu: 1 Nr lokalu: pok. 108
Miejscowość: Bydgoszcz Kod pocztowy: 85-102
E-mail (w przypadku gdy składający pismo posiada adres e-mail): prezydent@um.bydgoszcz.pl
Nr tel. (nieobowiązkowo):
Adres skrytki ePUAP lub adres do doręczeń elektronicznych⁵⁾: /umb/SkrytkaESP

4.1. Czy składający pismo jest właścicielem lub użytkownikiem wieczystym nieruchomości objętej wnioskiem lub uwagą?

tak nie

5. ADRES DO KORESPONDENCJI SKŁADAJĄCEGO PISMO⁴⁾

(Nieobowiązkowo)

Kraj: Województwo:
Powiat: Gmina:
Ulica: Nr domu: Nr lokalu:
Miejscowość: Kod pocztowy:

6. DANE PEŁNOMOCNIKA⁴⁾

(Nieobowiązkowo)

pełnomocnik pełnomocnik do doręczeń

Imię i nazwisko:
Kraj: Województwo:
Powiat: Gmina:
Ulica: Nr domu: Nr lokalu:
Miejscowość: Kod pocztowy:
E-mail (w przypadku gdy pełnomocnik posiada adres e-mail):
Nr tel. (nieobowiązkowo):
Adres skrytki ePUAP lub adres do doręczeń elektronicznych⁵⁾:

7. TREŚĆ PISMA

7.1. Treść⁶⁾ Wnioskuje o zapewnienie w projekcie planu powiązań z Gminą Bydgoszcz poprzez kontynuację systemów komunikacyjnych:

- drogi głównej - drogi wojewódzkiej nr DW238 (kontynuacja ulicy Koronowskiej),
 - drogi zbiorczej - drogi wojewódzkiej nr DW 244 (most na rz. Brda Bydgoszcz – Janowo).
- Wnioskuje o uwzględnienie zasięgu strefy ochronnej ujęcia wody powierzchniowej „Czyżkówko” z rzeki Brdy dla miasta Bydgoszczy.

7.2. (Nieobowiązkowo). W przypadku wypełnienia, należy uzupełnić każdą z kolumn tabeli.

Szczegółowe informacje dotyczące treści pisma w odniesieniu do działek ewidencyjnych:

Lp.	7.2.1. Nazwa aktu planowania przestrzennego	7.2.2. Identyfikator działki lub działek ewidencyjnych	7.2.3. Czy teren objęty pismem obejmuje całość działki lub działek ewidencyjnych ⁷⁾	7.2.4. Treść ⁶⁾
1	<input type="checkbox"/> tak <input type="checkbox"/> nie

7.3. (Nieobowiązkowo). W przypadku wypełnienia, należy uzupełnić każdą z kolumn tabeli.

Szczegółowe informacje dotyczące działek ewidencyjnych oraz niektórych parametrów – w przypadku zaznaczenia w pkt 2: wniosku do projektu aktu (pkt 2.1), uwagi do konsultowanego projektu aktu (pkt 2.2) lub wniosku o zmianę aktu (pkt 2.3) oraz w pkt 3: planu ogólnego gminy (pkt 3.1) lub miejscowego planu zagospodarowania przestrzennego, w tym zintegrowanego planu inwestycyjnego lub miejscowego planu rewitalizacji (pkt 3.2):

Lp.	7.3.1. Nazwa planu ogólnego gminy lub miejscowego planu zagospodarowania przestrzennego	7.3.2. Identyfikator działki lub działek ewidencyjnych	7.3.3. Czy teren objęty pismem obejmuje całość działki lub działek ewidencyjnych ⁷⁾	7.3.4. Nazwa lub nazwy klasy przeznaczenia terenu (albo symbol lub symbole klasy przeznaczenia terenu) ⁸⁾	7.3.5. Maksymalny udział powierzchni zabudowy [%]	7.3.6. Maksymalna wysokość zabudowy [m]	7.3.7. Minimalny udział powierzchni biologicznie czynnej [%]
1	<input type="checkbox"/> tak <input type="checkbox"/> nie

8. OŚWIADCZENIE W SPRAWIE KORESPONDENCJI ELEKTRONICZNEJ

Wyrażam zgodę Nie wyrażam zgody

na doręczanie korespondencji w niniejszej sprawie za pomocą środków komunikacji elektronicznej w rozumieniu art. 2 pkt 5 ustawy z dnia 18 lipca 2002 r. o świadczeniu usług drogą elektroniczną (Dz. U. z 2020 r. poz. 344).


9. ZAŁĄCZNIKI

- Pełnomocnictwo do reprezentowania składającego pismo lub pełnomocnictwo do doręczeń (zgodnie z ustawą z dnia 16 listopada 2006 r. o opłacie skarbowej (Dz. U. z 2023 r. poz. 2111)) – jeżeli składający pismo działa przez pełnomocnika.
- Potwierdzenie uiszczenia opłaty skarbowej od pełnomocnictwa – jeżeli obowiązek uiszczenia takiej opłaty wynika z ustawy z dnia 16 listopada 2006 r. o opłacie skarbowej.
- (Nieobowiązkowo). Określenie granic terenu w formie graficznej w przypadku wskazania terenu objętego pismem jako części działki ewidencyjnej lub działek ewidencyjnych.
- (Nieobowiązkowo). Inne załączniki – w przypadku zaznaczenia pola należy podać nazwy załączników.⁹⁾
.....

10. PODPIS SKŁADAJĄCEGO PISMO (PEŁNOMOCNIKA) I DATA PODPISU

Podpis powinien być czytelny. Podpis i datę podpisu umieszcza się w przypadku składania pisma w postaci papierowej.

Podpis:


PREZYDENT MIASTA
Rafał Bruski

Data: 16.07.2024r.

- ¹⁾ Można zaznaczyć więcej niż jedno pole. W ramach jednego pisma można wybrać tylko te akty, w przypadku których pismo będzie wysyłane do tego samego organu wskazanego w pkt 1. W przypadku gdy treść wniosku lub uwagi związana jest z dokumentem powiązany z aktem planowania przestrzennego (np. sporządzanej w toku procedowania aktu, w ramach strategicznej oceny oddziaływania na środowisko, prognozy oddziaływania na środowisko), należy w pkt 3 wybrać rodzaj aktu planowania przestrzennego, którego ten dokument dotyczy, po czym wprowadzić treść wniosku lub uwagi w pkt 7.1 lub 7.2.
- ²⁾ Nie dotyczy planu zagospodarowania przestrzennego województwa.
- ³⁾ Nie dotyczy planu zagospodarowania przestrzennego województwa i audytu krajobrazowego.
- ⁴⁾ W pkt 4 należy podać adres zamieszkania albo siedziby składającego pismo. W przypadku wypełnienia pkt 5 podaje się adres do korespondencji składającego pismo, jeżeli jest inny niż adres podany w pkt 4. W przypadku wypełnienia pkt 6 podaje się adres zamieszkania albo siedziby pełnomocnika. W przypadku większej liczby składających pismo lub pełnomocników dane kolejnych składających pismo lub pełnomocników dodaje się w formularzu albo zamieszcza na osobnych stronach i dołącza do formularza.
- ⁵⁾ Adres skrytki ePUAP lub adres do doręczeń elektronicznych wskazuje się w przypadku wyrażenia zgody na doręczanie korespondencji za pomocą środków komunikacji elektronicznej, z zastrzeżeniem przypadków, w których organ, zgodnie z przepisami ustawy z dnia 18 listopada 2020 r. o doręczeniach elektronicznych (Dz. U. z 2023 r. poz. 285, z późn. zm.), ma obowiązek doręczenia korespondencji na adres do doręczeń elektronicznych.
- ⁶⁾ Maksymalna liczba znaków w pkt 7.1 wynosi 1000, natomiast w przypadku pkt 7.2.4 wartość ta odnosi się do pojedynczego wiersza. W przypadku potrzeby dodatkowego uzasadnienia, które wykracza poza wskazany limit znaków, uzasadnienie zamieszcza się na osobnych stronach i dołącza do formularza. W przypadku większej liczby wierszy w pkt 7.2.4 kolejne wiersze dodaje się w formularzu albo zamieszcza na osobnych stronach i dołącza do formularza.
- ⁷⁾ W przypadku zaznaczenia pola „nie” (wskazania terenu objętego pismem jako części działki ewidencyjnej lub działek ewidencyjnych) można dodać załącznik z określeniem granic terenu w formie graficznej.
- ⁸⁾ Podaje się nazwę lub symbol klasy przeznaczenia terenu zgodnie ze standardami określonymi w przepisach wykonawczych wydanych na podstawie art. 16 ust. 2 ustawy z dnia 27 marca 2003 r. o planowaniu i zagospodarowaniu przestrzennym (Dz. U. z 2023 r. poz. 977, z późn. zm.).
- ⁹⁾ W przypadku dołączenia do pisma załączników zawierających dane osobowe, inne niż wymienione w pkt 4, 5 i 6, załączniki te należy zanonimizować, tj. ukryć dane osobowe.

WOJEWÓDZKI URZĄD OCHRONY ZABYTKÓW W
TORUNIU
87-100 TORUŃ
UL. ŁAZIENNA 8
NIP: 9561621709
REGON: 005740463



17.

TORUŃ, 2024-07-22

Urząd Miejski w Koronowie
86-010 Koronowo
Plac Zwycięstwa 1
NIP: 9670014397
REGON: 000523436

PP.6722.1.1.2024 Zawiadomienie Konserwator Zabytków

INFORMACJA

wnioski do planu ogólnego gminy i miasto Koronowo

W odpowiedzi na zawiadomienie Burmistrza Koronowa z dnia 21.06.2024 r. znak: PP.6722.1.1.2024 (wpływ pisma do tut. urzędu dnia: 25.06.2024 r.), o podjęciu przez Radę Miejską w Koronowie uchwały Nr LXXXVIII/782/24 z dnia 31 stycznia 2024 r. w sprawie przystąpienia do sporządzenia planu ogólnego gminy i miasta Koronowo, działając na podstawie art. 13i ust. 3, pkt 2 ustawy z dnia 27 marca 2003 r. o planowaniu i zagospodarowaniu przestrzennym (Dz. U. z 2023 r., poz. 977 z późn. zm.), Wojewódzki Urząd Ochrony Zabytków w Toruniu Delegatura w Bydgoszczy w załączeniu przesyła informacje dot. sporządzanego planu ogólnego.

Z poważaniem
Janusz Flemmiąg

Załączniki:

1. Koronowo - plan ogólny - 2024-WUOZ_DB - podpis el..pdf

Dokument został podpisany, aby go zweryfikować należy
użyć oprogramowania do weryfikacji podpisu
Data złożenia podpisu: 2024-07-22T14:18:52.415+02:00
Podpis elektroniczny

Podpis elektroniczny zweryfikowany
22. LIP. 2024
w dniu
Wynik weryfikacji:
ważny • ~~nieważny - brak możliwości weryfikacji~~
podpis *Wankiewicz Dan*

Bydgoszcz, 16.07.2024 r.

WUOZ.DB.WZN.PP.5150.22.1.2024.JF

Burmistrza Koronowa
Plac Zwycięstwa 1
86-010 Koronowo

Dotyczy: wniosków do planu ogólnego gminy i miasta Koronowo.

W odpowiedzi na zawiadomienie Burmistrza Koronowa z dnia 21.06.2024 r. znak: PP.6722.1.1.2024 (wpływ pisma do tut. urzędu dnia: 25.06.204 r.), o podjęciu przez Radę Miejskiej w Koronowie uchwały Nr LXXXVIII/782/24 z dnia 31 stycznia 2024 r. w sprawie przystąpienia do sporządzenia planu ogólnego gminy i miasta Koronowo, działając na podstawie art. 13i ust. 3. pkt 2 ustawy z dnia 27 marca 2003 r. o planowaniu i zagospodarowaniu przestrzennym (Dz. U. z 2023 r., poz. 977 z późn. zm.), **Wojewódzki Urząd Ochrony Zabytków w Toruniu Delegatura w Bydgoszczy informuje, że:**

1. Zgodnie z art. 13b pkt 3 lit. j ustawy z dnia 27 marca 2003 r. o planowaniu i zagospodarowaniu przestrzennym (t. j. Dz. U. z 2023 r. poz. 977 z późn. zm.) w planie ogólnym określa się, uwzględniając uwarunkowania rozwoju przestrzennego gminy, w szczególności znajdujące się na obszarze gminy zabytki objęte formami ochrony, o których mowa w ustawie z dnia 23 lipca 2003 r. o ochronie zabytków i opiece nad zabytkami (t. j. Dz. U. z 2022 r. poz. 840 z późn. zm.) lub ujęte w wojewódzkiej lub gminnej ewidencji zabytków oraz dobra kultury współczesnej.
2. Zgodnie z art. 19 ust. 1 pkt I i 2 ustawy z dnia 23 lipca 2003 r. o ochronie zabytków i opiece nad zabytkami (t. j. Dz. U. z 2022 r. poz. 840 z późn. zm.) określając ustalenia planu ogólnego gminy uwzględnia się w szczególności ochronę zabytków nieruchomych:
 - objętych formami ochrony, o których mowa w art. 7 formy ochrony zabytków, wraz z ich otoczeniem;
 - ujętych w wojewódzkiej lub gminnej ewidencji zabytków.
3. Zgodnie z art. 7 ustawy z dnia 23 lipca 2003 r. o ochronie zabytków i opiece nad zabytkami formami ochrony zabytków są:
 - wpis do rejestru zabytków;
 - wpis na Listę Skarbów Dziedzictwa;
 - uznanie za pomnik historii;
 - utworzenie parku kulturowego;
 - ustalenia ochrony w miejscowym planie zagospodarowania przestrzennego albo w decyzji o ustaleniu lokalizacji inwestycji celu publicznego, decyzji o warunkach zabudowy, decyzji o zezwoleniu na realizację inwestycji drogowej, decyzji o ustaleniu lokalizacji linii kolejowej lub decyzji o zezwoleniu na realizację inwestycji w zakresie lotniska użytku publicznego.
4. W przypadku gdy gmina posiada gminny program opieki nad zabytkami zgodnie z art. 19 ust. 2 ustawy z dnia 23 lipca 2003 r. o ochronie zabytków i opiece nad zabytkami ustalenia tego programu uwzględnia się przy określaniu ustaleń planu ogólnego.
5. Wojewódzki Urząd Ochrony Zabytków w Toruniu Delegatura w Bydgoszczy wnosi o wskazanie wszystkich zabytków nieruchomych wpisanych do rejestru zabytków w projekcie planu ogólnego gminy i miasta Koronowo, zamieszczonych na stronie internetowej:
<http://www.torun.wkz.gov.pl/bip/art/files/14>

6. Wojewódzki Urząd Ochrony Zabytków w Toruniu Delegatura w Bydgoszczy wnosi o wskazanie wszystkich zabytków nieruchomości ujętych w wojewódzkiej ewidencji zabytków w projekcie planu ogólnego gminy i miasta Koronowo, zamieszczonych na stronie internetowej: <http://www.torun.wkz.gov.pl/bip/art/files/57>
7. Wojewódzki Urząd Ochrony Zabytków w Toruniu Delegatura w Bydgoszczy wnosi o wskazanie wszystkich nieruchomości zabytków archeologicznych wpisanych do rejestru zabytków oraz ujętych w wojewódzkiej ewidencji zabytków w projekcie planu ogólnego gminy i miasta Koronowo, które udostępnione zostaną zespołowi autorskiemu na miejscu w Wojewódzkim Urzędzie Ochrony Zabytków w Toruniu Delegatura w Bydgoszczy (w terminie ustalonym telefonicznie z p. Danutą Klajbor-Wieczorkowską – inspektora ds. zabytków archeologicznych - tel. (52) 322 49 98, (52) 322 44 17 wew. 421) .
8. Wojewódzki Urząd Ochrony Zabytków w Toruniu Delegatura w Bydgoszczy wnosi o ujęcie w odpowiednie strefy planistyczne projektu planu ogólnego gminy i miasta Koronowo, gwarantujące właściwe zagospodarowanie i użytkowanie zabytków nieruchomości będących w szczególności historycznymi krajobrazami kulturowymi, historycznymi zespołami budowlanymi, dziełami architektury i budownictwa, obiektami techniki, parkami, ogrodami i innymi formami zaprojektowanej zieleni oraz cmentarzami.
9. Wojewódzki Urząd Ochrony Zabytków w Toruniu Delegatura w Bydgoszczy wnosi o ujęcie terenów zieleni wpisanej do rejestru zabytków oraz ujętej w wojewódzkiej ewidencji zabytków, o których mowa w pkt. 8 niniejszego pisma, w strefę/y zieleni i rekreacji (SN) oraz w strefę/y zieleni cmentarzy (SC) w projekcie planu ogólnego i określenie dla nich w gminnym katalogu wartości minimalnego udziału powierzchni biologicznie czynnej odpowiadającego ich stanowi faktycznemu.
10. W celu utrzymania charakteru historycznych zespołów budowlanych i rozwoju ich według historycznych zasad na zasadzie dobrej kontynuacji zabudowy, Wojewódzki Urząd Ochrony Zabytków w Toruniu Delegatura w Bydgoszczy wnosi o określenie w gminnym katalogu stref planistycznych projektu planu ogólnego wskaźników i parametrów zabudowy oraz zagospodarowania terenu wyznaczonych przez zabytki nieruchomości wpisane do rejestru zabytków oraz ujęte w wojewódzkiej i gminnej ewidencji zabytków (*dotyczy: maksymalnej intensywności naziemnej, wysokości zabudowy, udziału powierzchni zabudowy i wartości minimalnego udziału powierzchni biologicznie czynnego*).

Zgodnie z art. 13i ust. 3 pkt 5 lit. b ustawy z dnia 27 marca 2003 r. o planowaniu i zagospodarowaniu przestrzennym plan ogólny gminy należy uzgodnić z wojewódzkim konserwatorem zabytków w odniesieniu do wskaźników i parametrów zabudowy i zagospodarowania terenu, o których mowa w art. 13e ust. 2 i 3, w zakresie ochrony zabytków i opieki nad zabytkami.

Otrzymują:

1. Adresat
(ePUAP)
2. WUOZ.DB.WZN.PP a/a

Kierownik Delegatury
Janusz Flemming
mgr inż. Janusz Flemming

Janusz
Flemming

Elektronicznie
podpisany przez
Janusz Flemming
Data: 2024.07.22
14:06:14 +02'00'

UPP - Urzędowe Poświadczenie Przedłożenia

Identyfikator Poświadczenia: ePUAP-UPP137394706

Adresat dokumentu, którego dotyczy poświadczenie

Nazwa adresata dokumentu: URZĄD MIEJSKI KORONOWO

Identyfikator adresata: byvdw63672

Rodzaj identyfikatora adresata: ePUAP-ID

Nadawca dokumentu, którego dotyczy poświadczenie

Nazwa nadawcy: WOJEWÓDZKI URZĄD OCHRONY ZABYTKÓW W TORUNIU

Identyfikator nadawcy: wk:torun

Rodzaj identyfikatora nadawcy: ePUAP-ID

Dane poświadczenia

Data doręczenia: 2024-07-22T14:18:58.488

Data wytworzenia poświadczenia: 2024-07-22T14:18:58.488

Identyfikator dokumentu, którego dotyczy poświadczenie: DOK194925764

Dane uzupełniające (opcjonalne)

Rodzaj informacji uzupełniającej: Źródło

Wartość informacji uzupełniającej: Poświadczenie wystawione przez platformę ePUAP

Rodzaj informacji uzupełniającej: Identyfikator ePUAP dokumentu

Wartość informacji uzupełniającej: 194925764

Rodzaj informacji uzupełniającej: Informacja

Wartość informacji uzupełniającej: Zgodnie z art. 391 par. 1 k.p.a., w związku z art. 158 ust. 1 ustawy o doręczeniach elektronicznych, pisma powiązane z przedłożonym dokumentem będą przesyłane za pomocą środków komunikacji elektronicznej.

Rodzaj informacji uzupełniającej: Pouczenie

Wartość informacji uzupełniającej: Zgodnie z art. 391 par. 1d k.p.a., w związku z art. 158 ust. 1 ustawy o doręczeniach elektronicznych, istnieje możliwość rezygnacji z doręczania pism za pomocą środków komunikacji elektronicznej.

Dane dotyczące podpisu

Poświadczenie zostało podpisane - aby je zweryfikować należy użyć oprogramowania do weryfikacji podpisu

Lista podpisanych elementów (referencji):

referencja ID-0362be2c47c27e0463d8f7c25341964e :

referencja ID-4e7dfd1ae49bbd5eafd23809a0881c09 : PP.6722.1.1.2024%20Zawiadomienie%20Konserwator%20Zabytk%C3%B3w

referencja : #xades-id-3216ba3904f4d7269bb67a4375bd1e52

