71

URZĄD GMINY W KORONOWIE BIURO PODAWCZE WPŁYNĘŁO 31. LIP. 2024 data zał. ..... nr. 23259/24 podpis .....

Pismo dotyczące aktu planowania przestrzennego

1. ORGAN, DO KTÓREGO JEST SKŁADANE PISMO

Nazwa: **BURMISTRZ KORONOWA**

2. RODZAJ PISMA[1)]

☒ **2.1. wniosek do projektu aktu**

☐ 2.2. uwaga do konsultowanego projektu aktu[2)]

☐ 2.3. wniosek o zmianę aktu[3)]

☐ 2.4. wniosek o sporządzenie aktu[3)]

3. RODZAJ AKTU PLANOWANIA PRZESTRZENNEGO[1)]

☒ **3.1. plan ogólny gminy**

☐ 3.2. miejscowy plan zagospodarowania przestrzennego, w tym zintegrowany plan inwestycyjny lub miejscowy plan rewitalizacji

☐ 3.3. uchwała ustalająca zasady i warunki sytuowania obiektów małej architektury, tablic reklamowych i urządzeń reklamowych oraz ogrodzeń, ich gabaryty, standardy jakościowe oraz rodzaje materiałów budowlanych, z jakich mogą być wykonane

☐ 3.4. audyt krajobrazowy

☐ 3.5. plan zagospodarowania przestrzennego województwa

4. DANE SKŁADAJĄCEGO PISMO[4)]

Imię i nazwisko lub nazwa: [redacted]

Kraj: [redacted] Województwo: [redacted]

Powiat: [redacted] Gmina3.....

Ulica: [redacted] Nr domu: [redacted] Nr lokalu: .....

Miejscowość: [redacted] Kod pocztowy: [redacted]

E-mail (w przypadku gdy składający pismo posiada adres e-mail): [redacted]

Nr tel. (nieobowiązkowo): [redacted]

Adres skrytki ePUAP lub adres do doręczeń elektronicznych[5)]: .....

4.1. Czy składający pismo jest właścicielem lub użytkownikiem wieczystym nieruchomości objętej wnioskiem lub uwagą?

☒ **tak** ☐ nie

5. ADRES DO KORESPONDENCJI SKŁADAJĄCEGO PISMO[4)]

(Nieobowiązkowo)

Kraj: [redacted] Województwo: [redacted]

Powiat: [redacted] Gmina: .....

Ulica: [redacted] Nr domu: [redacted] Nr lokalu: .....

Miejscowość: [redacted] Kod pocztowy: [redacted]

6. DANE PEŁNOMOCNIKA[4)]

(Nieobowiązkowo)

☐ pełnomocnik ☐ pełnomocnik do doręczeń

Imię i nazwisko: .....

Kraj: ..... Województwo: .....

Powiat: ..... Gmina: .....

Ulica: ..... Nr domu: ..... Nr lokalu: .....

Miejscowość: ..... Kod pocztowy: .....

E-mail (w przypadku gdy pełnomocnik posiada adres e-mail): .....

Nr tel. (nieobowiązkowo): .....

Adres skrytki ePUAP lub adres do doręczeń elektronicznych[5)]: .....

[redacted]

7. TREŚĆ PISMA

7.1. Treść[6)]

Niniejszym składamy wniosek o ujęcie w planie ogólnym gminy i miasta Koronowo obszaru położnego w m. Gościeradz przy ul. Strumykowej, obejmującego następujące nieruchomości: dz. nr 217/41, 217/42, 217/43, 217/44, 217/45, 217/46, 217/47, 217/48, 217/49, 217/50, 217/51, 217/52 i 217/53, będące naszą własnością. Kompleks wymienionych powyżej działek zgodnie z Uchwałą nr LXXXIII/720/23 Rady Miejskiej w Koronowie z dnia 27 września 2023 r. w sprawie uchwalenia studium uwarunkowań i kierunków zagospodarowania przestrzennego miasta i gminy Koronowo zlokalizowany jest w strefie funkcjonalno – przestrzennej C i D (tereny rolniczo- osadnicze i ekologiczne). Przedmiotowy teren położony jest w Obszarze Chronionego Krajobrazu Zalewu Koronowskiego oraz częściowo w strefie ochrony pośredniej ujęcia wody Czyżkówko i graniczy od północy z terenami upraw rolnych oraz zabudową mieszkaniową jednorodzinną, od południa teren przylega do drogi 050137C (zgodnie z zapisami Studium) oraz do drogi dz. nr 218/2 (której proces komunalizacji jest w znacznym stopniu zaawansowania), od wschodu znajduje się kompleks leśny, od zachodu tereny upraw rolnych.

Na wnioskowanym terenie planujemy zabudowę mieszkaniową jednorodzinną. Budynki do dwóch kondygnacji nadziemnych, z dopuszczeniem podpiwniczenia. Dachy jedno-, dwu_wielo_spadowe, o kącie nachylenia od 1 do 45 stopni. Komunikacja z drogą publiczną (ozn. w przedmiotowym Studium jako 050137C) poprzez drogę wewnętrzną. Zaopatrzenie w wodę docelowo z sieci wodociągowej, odprowadzenie ścieków docelowo do sieci kanalizacji sanitarnej (do czasu realizacji sieci dopuszcza się rozwiązania tymczasowe – ujęcie własne studnia, zbiornik szczelny wybieralny). Zasilanie w energię elektryczną z sieci. Indywidulane, ekologiczne źródła ciepła.

Udział powierzchni biologicznie czynnej – 60%, powierzchnia zabudowy – do 40%.

Ujęcie przedmiotowego terenu w planie ogólnym pozwoli na spójne zagospodarowanie tego terenu, z wykorzystaniem jego walorów krajobrazowych. Z uwagi na położenie nieruchomości podniesie to atrakcyjność potencjalnego miejsca zamieszkania, sprowadzi do Gminy Koronowo, kolejnych mieszkańców, co niewątpliwie przełoży się na zwiększone wpływy do budżetu gminy.

7.2. (Nieobowiązkowo) W przypadku wypełnienia, należy uzupełnić każdą z kolumn tabeli.

Szczegółowe informacje dotyczące treści pisma w odniesieniu do działek ewidencyjnych:

Lp.	7.2.1. Nazwa aktu planowania przestrzennego	7.2.2. Identyfikator działki lub działek ewidencyjnych	7.2.3. Czy teren objęty pismem obejmuje całość działki lub działek ewidencyjnych[7)]	7.2.4. Treść[6)]
1	....	....	☐ tak ☐ nie	....

7.3. (Nieobowiązkowo) W przypadku wypełnienia, należy uzupełnić każdą z kolumn tabeli.

Szczegółowe informacje dotyczące działek ewidencyjnych oraz niektórych parametrów – w przypadku zaznaczenia w pkt 2: wniosku do projektu aktu (pkt 2.1), uwagi do konsultowanego projektu aktu (pkt 2.2) lub wniosku o zmianę aktu (pkt 2.3) oraz w pkt 3: planu ogólnego gminy (pkt 3.1) lub miejscowego planu zagospodarowania przestrzennego, w tym zintegrowanego planu inwestycyjnego lub miejscowego planu rewitalizacji (pkt 3.2):

Lp.	7.3.1. Nazwa planu ogólnego gminy lub miejscowego planu zagospodarowania przestrzennego	7.3.2. Identyfikator działki lub działek ewidencyjnych	7.3.3. Czy teren objęty pismem obejmuje całość działki lub działek ewidencyjnych 7)	7.3.4. Nazwa lub nazwy klasy przeznaczenia terenu (albo symbol lub symbole klasy przeznaczenia terenu)[8)]	7.3.5. Maksymalny udział powierzchni zabudowy [%]	7.3.6. Maksymalna wysokość zabudowy [m]	7.3.7. Minimalny udział powierzchni biologicznie czynnej [%]
1	....	....	☐ tak ☐ nie	....	....	....	....

8. OŚWIADCZENIE W SPRAWIE KORESPONDENCJI ELEKTRONICZNEJ

☐ Wyrażam zgodę ☒ **Nie wyrażam zgody**

na doręczanie korespondencji w niniejszej sprawie za pomocą środków komunikacji elektronicznej w rozumieniu art. 2 pkt 5 ustawy z dnia 18 lipca 2002 r. o świadczeniu usług drogą elektroniczną (Dz. U. z 2020 r. poz. 344).

[redacted]

9. ZAŁĄCZNIKI

- ☐ Pełnomocnictwo do reprezentowania składającego pismo lub pełnomocnictwo do doręczeń (zgodnie z ustawą z dnia 16 listopada 2006 r. o opłacie skarbowej (Dz. U. z 2023 r. poz. 2111)) – jeżeli składający pismo działa przez pełnomocnika.
- ☐ Potwierdzenie uiszczenia opłaty skarbowej od pełnomocnictwa – jeżeli obowiązek uiszczenia takiej opłaty wynika z ustawy z dnia 16 listopada 2006 r. o opłacie skarbowej.
- ☒ (Nieobowiązkowo). Określenie granic terenu w formie graficznej w przypadku wskazania terenu objętego pismem jako części działki ewidencyjnej lub działek ewidencyjnych.
- ☐ (Nieobowiązkowo). Inne załączniki – w przypadku zaznaczenia pola należy podać nazwy załączników.[9)]
  .....

10. PODPIS SKŁADAJĄCEGO PISMO (PEŁNOMOCNIKA) I DATA PODPISU

Podpis powinien być czytelny. Podpis i datę podpisu umieszcza się w przypadku składania pisma w postaci papierowej.

Podpis: .. [redacted] ..... Data: 25 lipca 2024 r.

[1)] Można zaznaczyć więcej niż jedno pole. W ramach jednego pisma można wybrać tylko te akty, w przypadku których pismo będzie wysyłane do tego samego organu wskazanego w pkt 1. W przypadku gdy treść wniosku lub uwagi związana jest z dokumentem powiązanym z aktem planowania przestrzennego (np. sporządzanej w toku procedowania aktu, w ramach strategicznej oceny oddziaływania na środowisko, prognozy oddziaływania na środowisko), należy w pkt 3 wybrać rodzaj aktu planowania przestrzennego, którego ten dokument dotyczy, po czym wprowadzić treść wniosku lub uwagi w pkt 7.1 lub 7.2.

[2)] Nie dotyczy planu zagospodarowania przestrzennego województwa.

[3)] Nie dotyczy planu zagospodarowania przestrzennego województwa i audytu krajobrazowego.

[4)] W pkt 4 należy podać adres zamieszkania albo siedziby składającego pismo. W przypadku wypełnienia pkt 5 podaje się adres do korespondencji składającego pismo, jeżeli jest inny niż adres podany w pkt 4. W przypadku wypełnienia pkt 6 podaje się adres zamieszkania albo siedziby pełnomocnika. W przypadku większej liczby składających pismo lub pełnomocników dane kolejnych składających pismo lub pełnomocników dodaje się w formularzu albo zamieszcza na osobnych stronach i dołącza do formularza.

[5)] Adres skrytki ePUAP lub adres do doręczeń elektronicznych wskazuje się w przypadku wyrażenia zgody na doręczanie korespondencji za pomocą środków komunikacji elektronicznej, z zastrzeżeniem przypadków, w których organ, zgodnie z przepisami ustawy z dnia 18 listopada 2020 r. o doręczeniach elektronicznych (Dz. U. z 2023 r. poz. 285, z późn. zm.), ma obowiązek doręczenia korespondencji na adres do doręczeń elektronicznych.

[6)] Maksymalna liczba znaków w pkt 7.1. wynosi 1000, natomiast w przypadku pkt 7.2.4. wartość ta odnosi się do pojedynczego wiersza. W przypadku potrzeby dodatkowego uzasadnienia, które wykracza poza wskazany limit znaków, uzasadnienie zamieszcza się na osobnych stronach i dołącza do formularza. W przypadku większej liczby wierszy w pkt 7.2.4. kolejne wiersze dodaje się w formularzu albo zamieszcza na osobnych stronach i dołącza do formularza.

[7)] W przypadku zaznaczenia pola „nie" (wskazania terenu objętego pismem jako części działki ewidencyjnej lub działek ewidencyjnych) można dodać załącznik z określeniem granic terenu w formie graficznej.

[8)] Podaje się nazwę lub symbol klasy przeznaczenia terenu zgodnie ze standardami określonymi w przepisach wykonawczych wydanych na podstawie art. 16 ust. 2 ustawy z dnia 27 marca 2003 r. o planowaniu i zagospodarowaniu przestrzennym (Dz. U. z 2023 r. poz. 977, z późn. zm.).

[9)] W przypadku dołączenia do pisma załączników zawierających dane osobowe, inne niż wymienione w pkt 4, 5 i 6, załączniki te należy zanonimizować, tj. ukryć dane osobowe.

geoportal.gov.pl

Skala: 1:2000

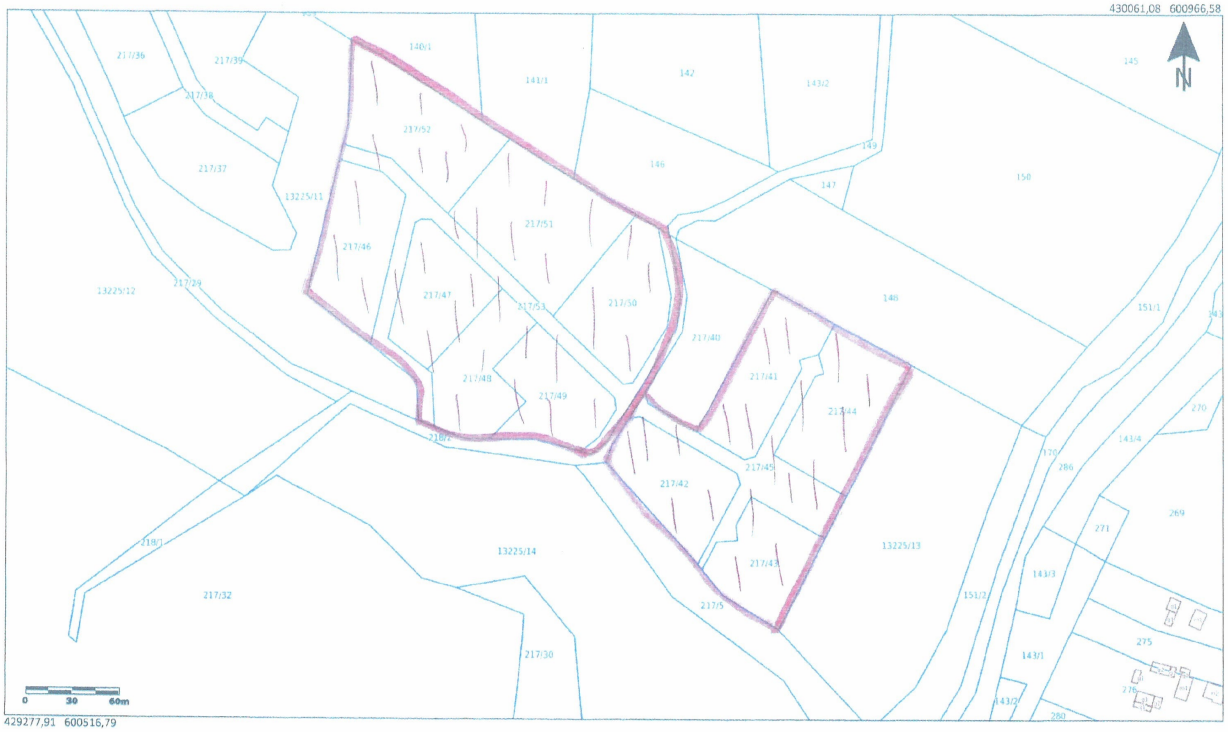

[redacted]

Uwaga: Ten wydruk ma charakter wyłącznie poglądowy i w żadnym razie nie może być traktowany jako dokument oficjalny.
© 2023 GUGiK Wszystkie prawa zastrzeżone.

[redacted]

Dokument elektroniczny

Miejsce i data sporządzenia dokumentu

2024-07-16

URZĄD MIEJSKI
w Koronowie
BIURO PODAWCZE WPŁYNĘŁO
16. LIP. 2024
data nr 21877/24
zał. .....
podpis .....

Dane nadawcy

[redacted]

Dane adresata

URZĄD MIEJSKI KORONOWO (86-010 KORONOWO, WOJ. KUJAWSKO-POMORSKIE)

WNIOSEK

PISMO DOT.AKTU PLANOWANIA PRZESTRZENNEGO

2 PLIKI

Załączniki:

1. 2024_07_16_Koronowo_POG_EW_wn-sig.pdf
2. 2024_07_16_Koronowo_POG_PV_ME_wn-sig.pdf

Dokument nie zawiera podpisu

Podpis elektroniczny

Pismo dotyczące aktu planowania przestrzennego

1. ORGAN, DO KTÓREGO JEST SKŁADANE PISMO

Nazwa: Burmistrz Gminy Koronowo

2. RODZAJ PISMA[1)]

☒ 2.1. wniosek do projektu aktu

☐ 2.2. uwaga do konsultowanego projektu aktu[2)]

☐ 2.3. wniosek o zmianę aktu[3)]

☐ 2.4. wniosek o sporządzenie aktu[3)]

3. RODZAJ AKTU PLANOWANIA PRZESTRZENNEGO[1)]

☒ 3.1. plan ogólny gminy

☐ 3.2. miejscowy plan zagospodarowania przestrzennego, w tym zintegrowany plan inwestycyjny lub miejscowy plan rewitalizacji

☐ 3.3. uchwała ustalająca zasady i warunki sytuowania obiektów małej architektury, tablic reklamowych i urządzeń reklamowych oraz ogrodzeń, ich gabaryty, standardy jakościowe oraz rodzaje materiałów budowlanych, z jakich mogą być wykonane

☐ 3.4. audyt krajobrazowy

☐ 3.5. plan zagospodarowania przestrzennego województwa

4. DANE SKŁADAJĄCEGO PISMO[4)]

Imię i nazwisko lub nazwa: [redacted]

Kraj: [redacted] Województwo: [redacted]

Powiat: [redacted] Gmina: [redacted]

Ulica: [redacted] Nr domu: [redacted] Nr lokalu: .....

Miejscowość: [redacted] Kod pocztowy: [redacted]

E-mail (w przypadku gdy składający pismo posiada adres e-mail): [redacted]

Nr tel. (nieobowiązkowo):

Adres skrytki ePUAP lub adres do doręczeń elektronicznych[5)]: .....

4.1. Czy składający pismo jest właścicielem lub użytkownikiem wieczystym nieruchomości objętej wnioskiem lub uwagą?

☐ tak ☒ nie

5. ADRES DO KORESPONDENCJI SKŁADAJĄCEGO PISMO[4)]

(Nieobowiązkowo)

Kraj: ..... Województwo: .....

Powiat: ..... Gmina: .....

Ulica: ..... Nr domu: ..... Nr lokalu: .....

Miejscowość: ..... Kod pocztowy: .....

6. DANE PEŁNOMOCNIKA[4)]

(Nieobowiązkowo)

☐ pełnomocnik ☐ pełnomocnik do doręczeń

Imię i nazwisko: .....

Kraj: ..... Województwo: .....

Powiat: ..... Gmina: .....

Ulica: ..... Nr domu: ..... Nr lokalu: .....

Miejscowość: ..... Kod pocztowy: .....

E-mail (w przypadku gdy pełnomocnik posiada adres e-mail): .....

Nr tel. (nieobowiązkowo): .....

Adres skrytki ePUAP lub adres do doręczeń elektronicznych[5)]: .....

7. TREŚĆ PISMA

7.1. Treść[6)]

W związku z planowanymi inwestycjami na działkach wymienionych w załączniku graficznym, na terenie obrębów **Buszkowo, Byszewo, Bytkowice, Dziedzinek, Glinki, Gogolin, Gościeradz, Krąpiewo, Lucim, Łąsko Małe, Łąsko Wielkie, M.koronowo, Mąkowarsko, Nowy Dwór, Popielewo, Sitówiec, Skarbiewo, Wierzchucin Królewski Więzowno, Wilcze, Wiskitno oraz Wtelno** zwracam się z prośbą o uwzględnienie wymienionych obszarów w strefach planistycznych, które będą dopuszczać realizację inwestycji w zakresie odnawialnych źródeł energii (elektrownie wiatrowe).

W razie potrzeby przesłania dokładniejszej lokalizacji wraz z wykazem działek, proszę o kontakt mailowy lub telefoniczny[redacted]

Zgodnie z Załącznikiem nr 1 do Rozporządzenia Ministra Rozwoju i Technologii z dnia 8.12.2023 r. (poz. 2758) dla elektrowni fotowoltaicznych właściwymi strefami planistycznymi są:

1) SU – strefa usługowa, której dodatkowy profil funkcjonalny to teren elektrowni słonecznej
2) SH – strefa handlu wielkopowierzchniowego, której dodatkowy profil funkcjonalny to teren elektrowni słonecznej
3) SR – strefa produkcji rolniczej, której dodatkowy profil funkcjonalny to teren elektrowni słonecznej
4) SO – strefa otwarta, której dodatkowy profil funkcjonalny to teren elektrowni słonecznej

Dla elektrowni wiatrowych właściwymi strefami planistycznymi są:

1) SR – strefa produkcji rolniczej, której dodatkowy profil funkcjonalny to teren elektrowni wiatrowej
2) SO – strefa otwarta, której dodatkowy profil funkcjonalny to teren elektrowni wiatrowej

Z przeprowadzonej przez nas analizy wynika, że działki z obrębów Buszkowo, Byszewo, Bytkowice, Dziedzinek, Glinki, Gogolin, Gościeradz, Krąpiewo, Lucim, Łąsko Małe, Łąsko Wielkie, M.koronowo, Mąkowarsko, Nowy Dwór, Popielewo, Sitówiec, Skarbiewo, Wierzchucin Królewski Więzowno, Wilcze, Wiskitno oraz Wtelno spełniają wszelkie obostrzenia odległościowe dla lokalizacji elektrowni wiatrowych (zachowana jest m.in. odległość 700 m od zabudowań mieszkalnych oraz form ochrony przyrody). W związku z tym proszę o objęcie tych działek jedną z wymienionych stref planistycznych, w której zostanie dopuszczony dodatkowy profil funkcjonalny, by możliwa była realizacja elektrowni wiatrowych (strefa SR lub SO).

7.2. (Nieobowiązkowo) W przypadku wypełnienia, należy uzupełnić każdą z kolumn tabeli.

Szczegółowe informacje dotyczące treści pisma w odniesieniu do działek ewidencyjnych:

Lp.	7.2.1. Nazwa aktu planowania przestrzennego	7.2.2. Identyfikator działki lub działek ewidencyjnych	7.2.3. Czy teren objęty pismem obejmuje całość działki lub działek ewidencyjnych[7)]	7.2.4. Treść[6)]
1	Plan ogólny gminy **Koronowo**	Wg załącznika mapowego	☒ tak ☐ nie	j.w. ....

7.3. (Nieobowiązkowo) W przypadku wypełnienia, należy uzupełnić każdą z kolumn tabeli.

Szczegółowe informacje dotyczące działek ewidencyjnych oraz niektórych parametrów – w przypadku zaznaczenia w pkt 2: wniosku do projektu aktu (pkt 2.1), uwagi do konsultowanego projektu aktu (pkt 2.2) lub wniosku o zmianę aktu (pkt 2.3) oraz w pkt 3: planu ogólnego gminy (pkt 3.1) lub miejscowego planu zagospodarowania przestrzennego, w tym zintegrowanego planu inwestycyjnego lub miejscowego planu rewitalizacji (pkt 3.2):

Lp.	7.3.1. Nazwa planu ogólnego gminy lub miejscowego planu zagospodarowania przestrzennego	7.3.2. Identyfikator działki lub działek ewidencyjnych	7.3.3. Czy teren objęty pismem obejmuje całość działki lub działek ewidencyjnych[7)]	7.3.4. Nazwa lub nazwy klasy przeznaczenia terenu (albo symbol lub symbole klasy przeznaczenia terenu)[8)]	7.3.5. Maksymalny udział powierzchni zabudowy [%]	7.3.6. Maksymalna wysokość zabudowy [m]	7.3.7. Minimalny udział powierzchni biologicznie czynnej [%]
2	Plan ogólny gminy **Koronowo**	Wg załącznika mapowego	☒ tak ☐ nie	Elektrownie wiatrowe	80%	300 m	10%

8. OŚWIADCZENIE W SPRAWIE KORESPONDENCJI ELEKTRONICZNEJ

☒ Wyrażam zgodę ☐ Nie wyrażam zgody

na doręczanie korespondencji w niniejszej sprawie za pomocą środków komunikacji elektronicznej w rozumieniu art. 2 pkt 5 ustawy z dnia 18 lipca 2002 r. o świadczeniu usług drogą elektroniczną (Dz. U. z 2020 r. poz. 344).

9. ZAŁĄCZNIKI

- ☐ Pełnomocnictwo do reprezentowania składającego pismo lub pełnomocnictwo do doręczeń (zgodnie z ustawą z dnia 16 listopada 2006 r. o opłacie skarbowej (Dz. U. z 2023 r. poz. 2111)) – jeżeli składający pismo działa przez pełnomocnika.
- ☐ Potwierdzenie uiszczenia opłaty skarbowej od pełnomocnictwa – jeżeli obowiązek uiszczenia takiej opłaty wynika z ustawy z dnia 16 listopada 2006 r. o opłacie skarbowej.
- ☐ (Nieobowiązkowo). Określenie granic terenu w formie graficznej w przypadku wskazania terenu objętego pismem jako części działki ewidencyjnej lub działek ewidencyjnych.
- ☐ (Nieobowiązkowo). Inne załączniki – w przypadku zaznaczenia pola należy podać nazwy załączników.[9)]

10. PODPIS SKŁADAJĄCEGO PISMO (PEŁNOMOCNIKA) I DATA PODPISU

Podpis powinien być czytelny. Podpis i datę podpisu umieszcza się w przypadku składania pisma w postaci papierowej.

Podpis: ..... Signed by / Podpisano przez: [redacted] ..... Data: .....

[1)] Można zaznaczyć więcej niż jedno pole. W ramach jednego pisma można wybrać tylko te akty, w przypadku których pismo będzie wysyłane do tego samego organu wskazanego w pkt 1. W przypadku gdy treść wniosku lub uwagi związana jest z dokumentem powiązanym z aktem planowania przestrzennego (np. sporządzanej w toku procedowania aktu, w ramach strategicznej oceny oddziaływania na środowisko, prognozy oddziaływania na środowisko), należy w pkt 3 wybrać rodzaj aktu planowania przestrzennego, którego ten dokument dotyczy, po czym wprowadzić treść wniosku lub uwagi w pkt 7.1 lub 7.2.

[2)] Nie dotyczy planu zagospodarowania przestrzennego województwa.

[3)] Nie dotyczy planu zagospodarowania przestrzennego województwa i audytu krajobrazowego.

[4)] W pkt 4 należy podać adres zamieszkania albo siedziby składającego pismo. W przypadku wypełnienia pkt 5 podaje się adres do korespondencji składającego pismo, jeżeli jest inny niż adres podany w pkt 4. W przypadku wypełnienia pkt 6 podaje się adres zamieszkania albo siedziby pełnomocnika. W przypadku większej liczby składających pismo lub pełnomocników dane kolejnych składających pismo lub pełnomocników dodaje się w formularzu albo zamieszcza na osobnych stronach i dołącza do formularza.

Podpis elektroniczny zweryfikowany
w dniu 16. LIP. 2024
Wynik weryfikacji:
ważny • nieważny • brak możliwości weryfikacji
podpis [redacted]

[5] Adres skrytki ePUAP lub adres do doręczeń elektronicznych wskazuje się w przypadku wyrażenia zgody na doręczanie korespondencji za pomocą środków komunikacji elektronicznej, z zastrzeżeniem przypadków, w których organ, zgodnie z przepisami ustawy z dnia 18 listopada 2020 r. o doręczeniach elektronicznych (Dz. U. z 2023 r. poz. 285, z późn. zm.), ma obowiązek doręczenia korespondencji na adres do doręczeń elektronicznych.

[6] Maksymalna liczba znaków w pkt 7.1. wynosi 1000, natomiast w przypadku pkt 7.2.4. wartość ta odnosi się do pojedynczego wiersza. W przypadku potrzeby dodatkowego uzasadnienia, które wykracza poza wskazany limit znaków, uzasadnienie zamieszcza się na osobnych stronach i dołącza do formularza. W przypadku większej liczby wierszy w pkt 7.2.4. kolejne wiersze dodaje się w formularzu albo zamieszcza na osobnych stronach i dołącza do formularza.

[7] W przypadku zaznaczenia pola „nie" (wskazania terenu objętego pismem jako części działki ewidencyjnej lub działek ewidencyjnych) można dodać załącznik z określeniem granic terenu w formie graficznej.

[8] Podaje się nazwę lub symbol klasy przeznaczenia terenu zgodnie ze standardami określonymi w przepisach wykonawczych wydanych na podstawie art. 16 ust. 2 ustawy z dnia 27 marca 2003 r. o planowaniu i zagospodarowaniu przestrzennym (Dz. U. z 2023 r. poz. 977, z późn. zm.).

[9] W przypadku dołączenia do pisma załączników zawierających dane osobowe, inne niż wymienione w pkt 4, 5 i 6, załączniki te należy zanonimizować, tj. ukryć dane osobowe.

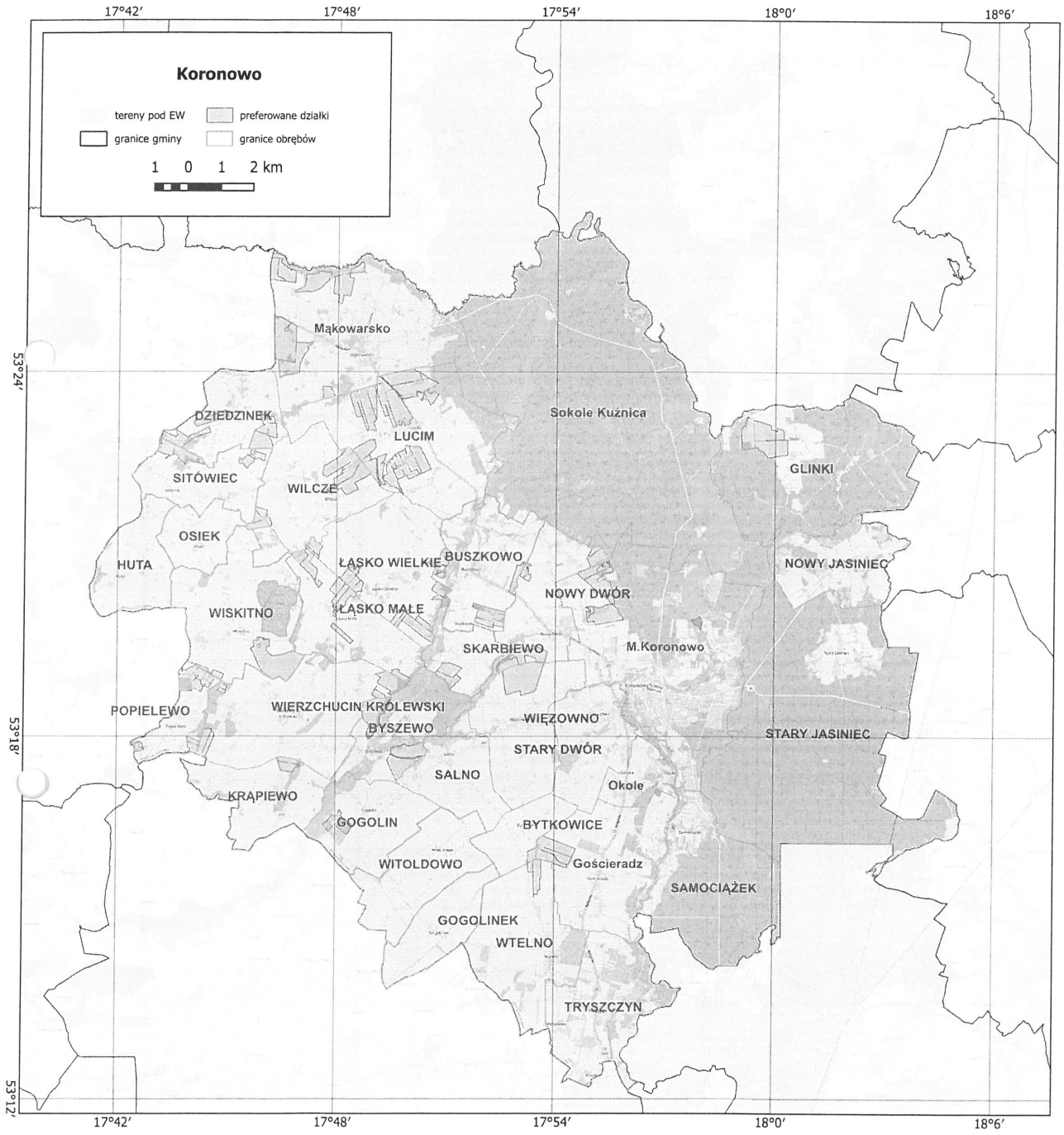
Koronowo
tereny pod EW
preferowane działki
granice gminy
granice obrębów
1 0 1 2 km
17°42′
17°48′
17°54′
18°0′
18°6′
53°24′
53°18′
53°12′
Mąkowarsko
Sokole Kuźnica
DZIEDZINEK
LUCIM
GLINKI
SITÓWIEC
WILCZE
OSIEK
HUTA
ŁĄSKO WIELKIE
BUSZKOWO
NOWY JASINIEC
NOWY DWÓR
WISKITNO
ŁĄSKO MAŁE
SKARBIEWO
M.Koronowo
POPIELEWO
WIERZCHUCIN KRÓLEWSKI
BYSZEWO
WIĘZOWNO
STARY JASINIEC
STARY DWÓR
SALNO
Okole
KRĄPIEWO
GOGOLIN
BYTKOWICE
WITOLDOWO
Gościeradz
SAMOCIĄŻEK
GOGOLINEK
WTELNO
TRYSZCZYN

Pismo dotyczące aktu planowania przestrzennego

1. ORGAN, DO KTÓREGO JEST SKŁADANE PISMO

Nazwa: **Burmistrz Gminy Koronowo**

2. RODZAJ PISMA[1)]

☒ 2.1. wniosek do projektu aktu

☐ 2.2. uwaga do konsultowanego projektu aktu[2)]

☐ 2.3. wniosek o zmianę aktu[3)]

☐ 2.4. wniosek o sporządzenie aktu[3)]

3. RODZAJ AKTU PLANOWANIA PRZESTRZENNEGO[1)]

☒ 3.1. plan ogólny gminy

☐ 3.2. miejscowy plan zagospodarowania przestrzennego, w tym zintegrowany plan inwestycyjny lub miejscowy plan rewitalizacji

☐ 3.3. uchwała ustalająca zasady i warunki sytuowania obiektów małej architektury, tablic reklamowych i urządzeń reklamowych oraz ogrodzeń, ich gabaryty, standardy jakościowe oraz rodzaje materiałów budowlanych, z jakich mogą być wykonane

☐ 3.4. audyt krajobrazowy

☐ 3.5. plan zagospodarowania przestrzennego województwa

4. DANE SKŁADAJĄCEGO PISMO[4)]

Imię i nazwisko lub nazwa: [redacted]

Kraj: [redacted] Województwo: [redacted]

Powiat: [redacted] Gmina: [redacted]

Ulica: [redacted] Nr domu: [redacted] Nr lokalu: .....

Miejscowość: [redacted] Kod pocztowy: [redacted]

E-mail (w przypadku gdy składający pismo posiada adres e-mail): [redacted]

Nr tel. (nieobowiązkowo): [redacted]

Adres skrytki ePUAP lub adres do doręczeń elektronicznych[5)]: .....

4.1. Czy składający pismo jest właścicielem lub użytkownikiem wieczystym nieruchomości objętej wnioskiem lub uwagą?

☐ tak ☒ nie

5. ADRES DO KORESPONDENCJI SKŁADAJĄCEGO PISMO[4)]

(Nieobowiązkowo)

Kraj: ..... Województwo: .....

Powiat: ..... Gmina: .....

Ulica: ..... Nr domu: ..... Nr lokalu: .....

Miejscowość: ..... Kod pocztowy: .....

6. DANE PEŁNOMOCNIKA[4)]

(Nieobowiązkowo)

☐ pełnomocnik ☐ pełnomocnik do doręczeń

Imię i nazwisko: .....

Kraj: ..... Województwo: .....

Powiat: ..... Gmina: .....

Ulica: ..... Nr domu: ..... Nr lokalu: .....

Miejscowość: ..... Kod pocztowy: .....

E-mail (w przypadku gdy pełnomocnik posiada adres e-mail): .....

Nr tel. (nieobowiązkowo): .....

Adres skrytki ePUAP lub adres do doręczeń elektronicznych[5)]: .....

7. TREŚĆ PISMA

7.1. Treść[6)]

W związku z planowanymi inwestycjami na działkach:

a) nr 62/2, 227/9, 227/7, 227/6, 10/2, obręb Wilcze
b) nr 86, obręb Krąpiewo
c) nr 2604, 1313/5, 1313/8, obręb M. Koronowo
d) nr 71/29, 80/1, 80/2, obręb Dziedzinek
e) nr 7/3, 16 i 17, obręb Lucim

zwracam się z prośbą o uwzględnienie wymienionych działek w strefach planistycznych, które będą dopuszczać realizację inwestycji w zakresie odnawialnych źródeł energii (elektrownie słoneczne) o mocy powyżej 500 kW oraz magazynów energii (niezależnych lub powiązanych z instalacjami OZE).

Zgodnie z Załącznikiem nr 1 do Rozporządzenia Ministra Rozwoju i Technologii z dnia 8.12.2023 r. (poz. 2758) dla elektrowni fotowoltaicznych właściwymi strefami planistycznymi są:

1) SU – strefa usługowa, której dodatkowy profil funkcjonalny to teren elektrowni słonecznej
2) SH – strefa handlu wielkopowierzchniowego, której dodatkowy profil funkcjonalny to teren elektrowni słonecznej
3) SR – strefa produkcji rolniczej, której dodatkowy profil funkcjonalny to teren elektrowni słonecznej
4) SO – strefa otwarta, której dodatkowy profil funkcjonalny to teren elektrowni słonecznej

Dla magazynów energii właściwymi strefami planistycznymi są:

1) SU – strefa usługowa, której dodatkowy profil funkcjonalny to teren magazynów
2) SH - strefa handlu wielkopowierzchniowego, której dodatkowy profil funkcjonalny to teren magazynów

Proszę o objęcie działek nr 62/2, 227/9, 227/7, 227/6, 10/2, obręb Wilcze, nr 86, obręb Krąpiewo, nr 2604, 1313/5, 1313/8, obręb M. Koronowo, nr 71/29, 80/1, 80/2, obręb Dziedzinek, nr 7/3, 16 i 17, obręb Lucim jedną ze stref planistycznych, w której zostanie dopuszczony dodatkowy profil funkcjonalny, by możliwa była realizacja zarówno elektrowni słonecznych, jak i magazynów energii. Najbardziej preferowaną z naszego punktu widzenia jest strefa SU lub SH, które umożliwią zarówno realizację elektrowni słonecznych, jak i budowę niezależnych magazynów energii niezwiązanych z elektrowniami słonecznymi.

Dodam, że spółki z naszej grupy mają na wnioskowane działki podpisane umowy dzierżawy.

7.2. (Nieobowiązkowo) W przypadku wypełnienia, należy uzupełnić każdą z kolumn tabeli.

Szczegółowe informacje dotyczące treści pisma w odniesieniu do działek ewidencyjnych:

Lp.	7.2.1. Nazwa aktu planowania przestrzennego	7.2.2. Identyfikator działki lub działek ewidencyjnych	7.2.3. Czy teren objęty pismem obejmuje całość działki lub działek ewidencyjnych[7)]	7.2.4. Treść[6)]
1	Plan ogólny gminy Koronowo	**040304_5.0010.86** **040304_5.0029.62/2** **040304_5.0029.227/9** **040304_5.0029.227/6** **040304_5.0029.227/7** **040304_5.0029.10/2** **040304_5.0004.71/29** **040304_5.0004.80/1** **040304_5.0004.80/2** **040304_5.0011.7/3** **040304_5.0011.16** **040304_5.0011.17** **040304_4.0001.2604** **040304_4.0001.1313/5** **040304_4.0001.1313/8**	☒ tak ☐ nie	j.w. ....

7.3. (Nieobowiązkowo) W przypadku wypełnienia, należy uzupełnić każdą z kolumn tabeli.

Szczegółowe informacje dotyczące działek ewidencyjnych oraz niektórych parametrów – w przypadku zaznaczenia w pkt 2: wniosku do projektu aktu (pkt 2.1), uwagi do konsultowanego projektu aktu (pkt 2.2) lub wniosku o zmianę aktu (pkt 2.3) oraz w pkt 3: planu ogólnego gminy (pkt 3.1) lub miejscowego planu zagospodarowania przestrzennego, w tym zintegrowanego planu inwestycyjnego lub miejscowego planu rewitalizacji (pkt 3.2):

Lp.	7.3.1. Nazwa planu ogólnego gminy lub miejscowego planu zagospodarowania przestrzennego	7.3.2. Identyfikator działki lub działek ewidencyjnych	7.3.3. Czy teren objęty pismem obejmuje całość działki lub działek ewidencyjnych[7)]	7.3.4. Nazwa lub nazwy klasy przeznaczenia terenu (albo symbol lub symbole klasy przeznaczenia terenu)[8)]	7.3.5. Maksymalny udział powierzchni zabudowy [%]	7.3.6. Maksymalna wysokość zabudowy [m]	7.3.7. Minimalny udział powierzchni biologicznie czynnej [%]
1	Plan ogólny gminy Koronowo	**040304_5.0010.86 040304_5.0029.62/2 040304_5.0029.227/9 040304_5.0029.227/6 040304_5.0029.227/7 040304_5.0029.10/2 040304_5.0004.71/29 040304_5.0004.80/1 040304_5.0004.80/2 040304_5.0011.7/3 040304_5.0011.16 040304_5.0011.17 040304_4.0001.2604 040304_4.0001.1313/5 040304_4.0001.1313/8**	☒ tak ☐ nie	Elektrownie słoneczne, magazyny energii	80%	5 m	10%

8. OŚWIADCZENIE W SPRAWIE KORESPONDENCJI ELEKTRONICZNEJ

☐ Wyrażam zgodę ☒ Nie wyrażam zgody

na doręczanie korespondencji w niniejszej sprawie za pomocą środków komunikacji elektronicznej w rozumieniu art. 2 pkt 5 ustawy z dnia 18 lipca 2002 r. o świadczeniu usług drogą elektroniczną (Dz. U. z 2020 r. poz. 344).

9. ZAŁĄCZNIKI

- ☐ Pełnomocnictwo do reprezentowania składającego pismo lub pełnomocnictwo do doręczeń (zgodnie z ustawą z dnia 16 listopada 2006 r. o opłacie skarbowej (Dz. U. z 2023 r. poz. 2111)) – jeżeli składający pismo działa przez pełnomocnika.
- ☐ Potwierdzenie uiszczenia opłaty skarbowej od pełnomocnictwa – jeżeli obowiązek uiszczenia takiej opłaty wynika z ustawy z dnia 16 listopada 2006 r. o opłacie skarbowej.
- ☐ (Nieobowiązkowo). Określenie granic terenu w formie graficznej w przypadku wskazania terenu objętego pismem jako części działki ewidencyjnej lub działek ewidencyjnych.
- ☐ (Nieobowiązkowo). Inne załączniki – w przypadku zaznaczenia pola należy podać nazwy załączników.[9)]

10. PODPIS SKŁADAJĄCEGO PISMO (PEŁNOMOCNIKA) I DATA PODPISU

Podpis powinien być czytelny. Datę podpisu umieszcza się w przypadku składania pisma w postaci papierowej.

Podpis: ..... Signed by / Podpisano przez: [redacted] Data: .....

Podpis elektroniczny zweryfikowany
w dniu 16. LIP 2024
Wynik weryfikacji:
ważny • nieważny • brak możliwości weryfikacji
podpis [redacted]

[1] Można zaznaczyć więcej niż jedno pole. W ramach jednego pisma można wybrać tylko te akty, w przypadku których pismo będzie wysyłane do tego samego organu wskazanego w pkt 1. W przypadku gdy treść wniosku lub uwagi związana jest z dokumentem powiązanym z aktem planowania przestrzennego (np. sporządzanej w toku procedowania aktu, w ramach strategicznej oceny oddziaływania na środowisko, prognozy oddziaływania na środowisko), należy w pkt 3 wybrać rodzaj aktu planowania przestrzennego, którego ten dokument dotyczy, po czym wprowadzić treść wniosku lub uwagi w pkt 7.1 lub 7.2.

[2] Nie dotyczy planu zagospodarowania przestrzennego województwa.

[3] Nie dotyczy planu zagospodarowania przestrzennego województwa i audytu krajobrazowego.

[4] W pkt 4 należy podać adres zamieszkania albo siedziby składającego pismo. W przypadku wypełnienia pkt 5 podaje się adres do korespondencji składającego pismo, jeżeli jest inny niż adres podany w pkt 4. W przypadku wypełnienia pkt 6 podaje się adres zamieszkania albo siedziby pełnomocnika. W przypadku większej liczby składających pismo lub pełnomocników dane kolejnych składających pismo lub pełnomocników dodaje się w formularzu albo zamieszcza na osobnych stronach i dołącza do formularza.

[5] Adres skrytki ePUAP lub adres do doręczeń elektronicznych wskazuje się w przypadku wyrażenia zgody na doręczanie korespondencji za pomocą środków komunikacji elektronicznej, z zastrzeżeniem przypadków, w których organ, zgodnie z przepisami ustawy z dnia 18 listopada 2020 r. o doręczeniach elektronicznych (Dz. U. z 2023 r. poz. 285, z późn. zm.), ma obowiązek doręczenia korespondencji na adres do doręczeń elektronicznych.

[6] Maksymalna liczba znaków w pkt 7.1. wynosi 1000, natomiast w przypadku pkt 7.2.4. wartość ta odnosi się do pojedynczego wiersza. W przypadku potrzeby dodatkowego uzasadnienia, które wykracza poza wskazany limit znaków, uzasadnienie zamieszcza się na osobnych stronach i dołącza do formularza. W przypadku większej liczby wierszy w pkt 7.2.4. kolejne wiersze dodaje się w formularzu albo zamieszcza na osobnych stronach i dołącza do formularza.

[7] W przypadku zaznaczenia pola „nie" (wskazania terenu objętego pismem jako części działki ewidencyjnej lub działek ewidencyjnych) można dodać załącznik z określeniem granic terenu w formie graficznej.

[8] Podaje się nazwę lub symbol klasy przeznaczenia terenu zgodnie ze standardami określonymi w przepisach wykonawczych wydanych na podstawie art. 16 ust. 2 ustawy z dnia 27 marca 2003 r. o planowaniu i zagospodarowaniu przestrzennym (Dz. U. z 2023 r. poz. 977, z późn. zm.).

[9] W przypadku dołączenia do pisma załączników zawierających dane osobowe, inne niż wymienione w pkt 4, 5 i 6, załączniki te należy zanonimizować, tj. ukryć dane osobowe.

UPP - Urzędowe Poświadczenie Przedłożenia

URZĄD MIEJSKI
w Koronowie
BIURO PODAWCZE WPŁYNĘŁO
16. LIP. 2024
data
zał. ...
podpis [redacted]

Identyfikator Poświadczenia: ePUAP-UPP137020512

Adresat dokumentu, którego dotyczy poświadczenie
Nazwa adresata dokumentu: URZĄD MIEJSKI KORONOWO
Identyfikator adresata: bywdw63672
Rodzaj identyfikatora adresata: ePUAP-ID

Nadawca dokumentu, którego dotyczy poświadczenie
Nazwa nadawcy: [redacted]
Identyfikator nadawcy: [redacted]
Rodzaj identyfikatora nadawcy: ePUAP-ID

Dane poświadczenia
Data doręczenia: 2024-07-16T14:19:39.886
Data wytworzenia poświadczenia: 2024-07-16T14:19:39.886
Identyfikator dokumentu, którego dotyczy poświadczenie: DOK194445119

Dane uzupełniające (opcjonalne)
Rodzaj informacji uzupełniającej: Źródło
Wartość informacji uzupełniającej: Poświadczenie wystawione przez platformę ePUAP

Rodzaj informacji uzupełniającej: Identyfikator ePUAP dokumentu
Wartość informacji uzupełniającej: 194445119

Rodzaj informacji uzupełniającej: Informacja
Wartość informacji uzupełniającej: Zgodnie z art. 39[1] par. 1 k.p.a., w związku z art. 158 ust. 1 ustawy o doręczeniach elektronicznych, pisma powiązane z przedłożonym dokumentem będą przesyłane za pomocą środków komunikacji elektronicznej.

Rodzaj informacji uzupełniającej: Pouczenie
Wartość informacji uzupełniającej: Zgodnie z art. 39[1] par. 1d k.p.a., w związku z art. 158 ust. 1 ustawy o doręczeniach elektronicznych, istnieje możliwość rezygnacji z doręczania pism za pomocą środków komunikacji elektronicznej.

Dane dotyczące podpisu
Poświadczenie zostało podpisane - aby je zweryfikować należy użyć oprogramowania do weryfikacji podpisu
Lista podpisanych elementów (referencji):
referencja ID-42f4f552dbf70b800fbe998779f40975 :
referencja ID-d842ee4eb39cb16d08dbd2e253832ae5 : PISMO%20DOT.AKTU%20PLANOWANIA%20PRZESTRZENNEGO.xml
referencja : #xades-id-7a8112e46102eec9a6799321a9a12543

73

URZĄD MIEJSKI
w Koronowie
BIURO PODAWCZE WPŁYNĘŁO
30. LIP. 2024
zał. ..... data ..... nr 23159/24
podpis .....

Pismo dotyczące aktu planowania przestrzennego

1. ORGAN, DO KTÓREGO JEST SKŁADANE PISMO

Nazwa: BURMISTRZ KORONOWA

2. RODZAJ PISMA[1)]

☒ 2.1. wniosek do projektu aktu
☐ 2.2. uwaga do konsultowanego projektu aktu[2)]
☐ 2.3. wniosek o zmianę aktu[3)]
☐ 2.4. wniosek o sporządzenie aktu[3)]

3. RODZAJ AKTU PLANOWANIA PRZESTRZENNEGO[1)]

☒ 3.1. plan ogólny gminy
☐ 3.2. miejscowy plan zagospodarowania przestrzennego, w tym zintegrowany plan inwestycyjny lub miejscowy plan rewitalizacji
☐ 3.3. uchwała ustalająca zasady i warunki sytuowania obiektów małej architektury, tablic reklamowych i urządzeń reklamowych oraz ogrodzeń, ich gabaryty, standardy jakościowe oraz rodzaje materiałów budowlanych, z jakich mogą być wykonane
☐ 3.4. audyt krajobrazowy
☐ 3.5. plan zagospodarowania przestrzennego województwa

4. DANE SKŁADAJĄCEGO PISMO[4)]

Imię i nazwisko lub nazwa: [redacted]
Kraj: [redacted] Województwo: [redacted]
Powiat: [redacted] Gmina: [redacted]
Ulica: [redacted] Nr domu: [redacted] Nr lokalu: .....
Miejscowość: [redacted] Kod pocztowy: [redacted]
E-mail (w przypadku gdy składający pismo posiada adres e-mail): .....
Nr tel. (nieobowiązkowo): [redacted]
Adres skrytki ePUAP lub adres do doręczeń elektronicznych[5)]: .....

4.1. Czy składający pismo jest właścicielem lub użytkownikiem wieczystym nieruchomości objętej wnioskiem lub uwagą?

☐ tak ☐ nie

5. ADRES DO KORESPONDENCJI SKŁADAJĄCEGO PISMO[4)]

(Nieobowiązkowo)
Kraj: ..... Województwo: .....
Powiat: ..... Gmina: .....
Ulica: ..... Nr domu: ..... Nr lokalu: .....
Miejscowość: ..... Kod pocztowy: .....

6. DANE PEŁNOMOCNIKA[4)]

(Nieobowiązkowo)
☐ pełnomocnik ☐ pełnomocnik do doręczeń
Imię i nazwisko: .....
Kraj: ..... Województwo: .....
Powiat: ..... Gmina: .....
Ulica: ..... Nr domu: ..... Nr lokalu: .....
Miejscowość: ..... Kod pocztowy: .....
E-mail (w przypadku gdy pełnomocnik posiada adres e-mail): .....
Nr tel. (nieobowiązkowo): .....
Adres skrytki ePUAP lub adres do doręczeń elektronicznych[5)]: .....

7. TREŚĆ PISMA

7.1. Treść[6)] 190/5 przeznaczenie budowa domów położona w tasku Małym drąb tasko jednorodzinnych małe.

.....
.....
.....
.....
.....
.....
.....

7.2. (Nieobowiązkowo) W przypadku wypełnienia, należy uzupełnić każdą z kolumn tabeli.

Szczegółowe informacje dotyczące treści pisma w odniesieniu do działek ewidencyjnych:

Lp.	7.2.1. Nazwa aktu planowania przestrzennego	7.2.2. Identyfikator działki lub działek ewidencyjnych	7.2.3. Czy teren objęty pismem obejmuje całość działki lub działek ewidencyjnych[7)]	7.2.4. Treść[6)]
1	.....	.....	☐ tak ☐ nie	.....

7.3. (Nieobowiązkowo) W przypadku wypełnienia, należy uzupełnić każdą z kolumn tabeli.

Szczegółowe informacje dotyczące działek ewidencyjnych oraz niektórych parametrów – w przypadku zaznaczenia w pkt 2: wniosku do projektu aktu (pkt 2.1), uwagi do konsultowanego projektu aktu (pkt 2.2) lub wniosku o zmianę aktu (pkt 2.3) oraz w pkt 3: planu ogólnego gminy (pkt 3.1) lub miejscowego planu zagospodarowania przestrzennego, w tym zintegrowanego planu inwestycyjnego lub miejscowego planu rewitalizacji (pkt 3.2):

Lp.	7.3.1. Nazwa planu ogólnego gminy lub miejscowego planu zagospodarowania przestrzennego	7.3.2. Identyfikator działki lub działek ewidencyjnych	7.3.3. Czy teren objęty pismem obejmuje całość działki lub działek ewidencyjnych [7)]	7.3.4. Nazwa lub nazwy klasy przeznaczenia terenu (albo symbol lub symbole klasy przeznaczenia terenu)[8)]	7.3.5. Maksymalny udział powierzchni zabudowy [%]	7.3.6. Maksymalna wysokość zabudowy [m]	7.3.7. Minimalny udział powierzchni biologicznie czynnej [%]
1	.....	.....	☐ tak ☐ nie	.....	.....	.....	.....

8. OŚWIADCZENIE W SPRAWIE KORESPONDENCJI ELEKTRONICZNEJ

☐ Wyrażam zgodę ☐ Nie wyrażam zgody

na doręczanie korespondencji w niniejszej sprawie za pomocą środków komunikacji elektronicznej w rozumieniu art. 2 pkt 5 ustawy z dnia 18 lipca 2002 r. o świadczeniu usług drogą elektroniczną (Dz. U. z 2020 r. poz. 344).

9. ZAŁĄCZNIKI

☐ Pełnomocnictwo do reprezentowania składającego pismo lub pełnomocnictwo do doręczeń (zgodnie z ustawą z dnia 16 listopada 2006 r. o opłacie skarbowej (Dz. U. z 2023 r. poz. 2111)) – jeżeli składający pismo działa przez pełnomocnika.

☐ Potwierdzenie uiszczenia opłaty skarbowej od pełnomocnictwa – jeżeli obowiązek uiszczenia takiej opłaty wynika z ustawy z dnia 16 listopada 2006 r. o opłacie skarbowej.

☐ (Nieobowiązkowo). Określenie granic terenu w formie graficznej w przypadku wskazania terenu objętego pismem jako części działki ewidencyjnej lub działek ewidencyjnych.

☐ (Nieobowiązkowo). Inne załączniki – w przypadku zaznaczenia pola należy podać nazwy załączników.[9)]
.....

10. PODPIS SKŁADAJĄCEGO PISMO (PEŁNOMOCNIKA) I DATA PODPISU

Podpis powinien być czytelny. Podpis i datę podpisu umieszcza się w przypadku składania pisma w postaci papierowej.

Podpis: ... [redacted] Data: 30.07.2024 r.

74

[redacted]

Koronowo, dnia 25.07.2024 r.

Urząd Miejski
w Koronowie
BIURO PODAWCZE WPŁYNĘŁO
26. LIP. 2024
zał. ..... data ..... nr 22819/24
podpis .....

L.dz. P/.325.../24

Burmistrz Koronowa

Ul. Plac Zwycięstwa 1

86-010 Koronowo

W załączeniu przesyłamy wnioski do planu ogólnego gminy i miasta Koronowo uwzględniające następujące działki

1. Nr. 1103/1 usytuowana w Koronowie
2. Nr. 1099/4 usytuowana w Koronowie
3. Nr. 126 usytuowana w Łąsku Wielkim
4. Nr. 120 usytuowana w Więzownie
5. Nr. 27/2 usytuowana w Dziedzinku
6. Nr. 59/9, 223/9, 223/2 usytuowane w Wierzchucinie Królewskim

Powyższe działki stanowią własność [redacted] i użytkowane są zgodnie z zakresem działalności [redacted] lecz w kolizji z planem.

[redacted]

Załączniki – 6 wniosków

Pismo dotyczące aktu planowania przestrzennego

1. ORGAN, DO KTÓREGO JEST SKŁADANE PISMO

Nazwa: BURMISTRZ KORONOWA

2. RODZAJ PISMA[1)]

☒ 2.1. wniosek do projektu aktu
☐ 2.2. uwaga do konsultowanego projektu aktu[2)]
☐ 2.3. wniosek o zmianę aktu[3)]
☐ 2.4. wniosek o sporządzenie aktu[3)]

3. RODZAJ AKTU PLANOWANIA PRZESTRZENNEGO[1)]

☒ 3.1. plan ogólny gminy

☐ 3.2. miejscowy plan zagospodarowania przestrzennego, w tym zintegrowany plan inwestycyjny lub miejscowy plan rewitalizacji

☐ 3.3. uchwała ustalająca zasady i warunki sytuowania obiektów małej architektury, tablic reklamowych i urządzeń reklamowych oraz ogrodzeń, ich gabaryty, standardy jakościowe oraz rodzaje materiałów budowlanych, z jakich mogą być wykonane

☐ 3.4. audyt krajobrazowy

☐ 3.5. plan zagospodarowania przestrzennego województwa

4. DANE SKŁADAJĄCEGO PISMO[4)]

Imię i nazwisko lub nazwa: [redacted]
Kraj: [redacted] Województwo: [redacted]
Powiat: [redacted] Gmina: [redacted]
Ulica: [redacted] Nr domu: [redacted] Nr lokalu: .....
Miejscowość: [redacted] Kod pocztowy: [redacted]
E-mail (w przypadku gdy składający pismo posiada adres e-mail): [redacted]
Nr tel. (nieobowiązkowo): [redacted]
Adres skrytki ePUAP lub adres do doręczeń elektronicznych[5)]: .....

4.1. Czy składający pismo jest właścicielem lub użytkownikiem wieczystym nieruchomości objętej wnioskiem lub uwagą?

☒ tak ☐ nie

5. ADRES DO KORESPONDENCJI SKŁADAJĄCEGO PISMO[4)]

(Nieobowiązkowo)
Kraj: ..... Województwo: .....
Powiat: ..... Gmina: .....
Ulica: ..... Nr domu: ..... Nr lokalu: .....
Miejscowość: ..... Kod pocztowy: .....

6. DANE PEŁNOMOCNIKA[4)]

(Nieobowiązkowo)
☐ pełnomocnik ☐ pełnomocnik do doręczeń
Imię i nazwisko: .....
Kraj: ..... Województwo: .....
Powiat: ..... Gmina: .....
Ulica: ..... Nr domu: ..... Nr lokalu: .....
Miejscowość: ..... Kod pocztowy: .....
E-mail (w przypadku gdy pełnomocnik posiada adres e-mail): .....
Nr tel. (nieobowiązkowo): .....
Adres skrytki ePUAP lub adres do doręczeń elektronicznych[5)]: .....

7. TREŚĆ PISMA

7.1. Treść[6)] Wnosimy o przyznanie dz. nr. 126 położonej

z Kąsku Wielkim funkcji usługowej lub Bi

7.2. (Nieobowiązkowo) W przypadku wypełnienia, należy uzupełnić każdą z kolumn tabeli.

Szczegółowe informacje dotyczące treści pisma w odniesieniu do działek ewidencyjnych:

Lp.	7.2.1. Nazwa aktu planowania przestrzennego	7.2.2. Identyfikator działki lub działek ewidencyjnych	7.2.3. Czy teren objęty pismem obejmuje całość działki lub działek ewidencyjnych[7)]	7.2.4. Treść[6)]
1	.....	.....	☐ tak ☐ nie	.....

7.3. (Nieobowiązkowo) W przypadku wypełnienia, należy uzupełnić każdą z kolumn tabeli.

Szczegółowe informacje dotyczące działek ewidencyjnych oraz niektórych parametrów – w przypadku zaznaczenia w pkt 2: wniosku do projektu aktu (pkt 2.1), uwagi do konsultowanego projektu aktu (pkt 2.2) lub wniosku o zmianę aktu (pkt 2.3) oraz w pkt 3: planu ogólnego gminy (pkt 3.1) lub miejscowego planu zagospodarowania przestrzennego, w tym zintegrowanego planu inwestycyjnego lub miejscowego planu rewitalizacji (pkt 3.2):

Lp.	7.3.1. Nazwa planu ogólnego gminy lub miejscowego planu zagospodarowania przestrzennego	7.3.2. Identyfikator działki lub działek ewidencyjnych	7.3.3. Czy teren objęty pismem obejmuje całość działki lub działek ewidencyjnych [7)]	7.3.4. Nazwa lub nazwy klasy przeznaczenia terenu (albo symbol lub symbole klasy przeznaczenia terenu)[8)]	7.3.5. Maksymalny udział powierzchni zabudowy [%]	7.3.6. Maksymalna wysokość zabudowy [m]	7.3.7. Minimalny udział powierzchni biologicznie czynnej [%]
1	.....	.....	☐ tak ☐ nie	.....	.....	.....	.....

8. OŚWIADCZENIE W SPRAWIE KORESPONDENCJI ELEKTRONICZNEJ

☒ Wyrażam zgodę ☐ Nie wyrażam zgody

na doręczanie korespondencji w niniejszej sprawie za pomocą środków komunikacji elektronicznej w rozumieniu art. 2 pkt 5 ustawy z dnia 18 lipca 2002 r. o świadczeniu usług drogą elektroniczną (Dz. U. z 2020 r. poz. 344).

9. ZAŁĄCZNIKI

☐ Pełnomocnictwo do reprezentowania składającego pismo lub pełnomocnictwo do doręczeń (zgodnie z ustawą z dnia 16 listopada 2006 r. o opłacie skarbowej (Dz. U. z 2023 r. poz. 2111)) – jeżeli składający pismo działa przez pełnomocnika.

☐ Potwierdzenie uiszczenia opłaty skarbowej od pełnomocnictwa – jeżeli obowiązek uiszczenia takiej opłaty wynika z ustawy z dnia 16 listopada 2006 r. o opłacie skarbowej.

☐ (Nieobowiązkowo). Określenie granic terenu w formie graficznej w przypadku wskazania terenu objętego pismem jako części działki ewidencyjnej lub działek ewidencyjnych.

☐ (Nieobowiązkowo). Inne załączniki – w przypadku zaznaczenia pola należy podać nazwy załączników.[9)]
.....

10. PODPIS SKŁADAJĄCEGO PISMO (PEŁNOMOCNIKA) I DATA PODPISU

Podpis powinien być czytelny. Podpis i datę podpisu umieszcza się w przypadku składania pisma w postaci papierowej.

Podpis: [redacted] Data: 25.04.2024

[redacted]

URZĄD MIEJSKI
11. LIP. 2024
data
zał.
podpis

Pismo dotyczące aktu planowania przestrzennego

1. ORGAN, DO KTÓREGO JEST SKŁADANE PISMO

Nazwa: BURMISTRZ KORONOWA

2. RODZAJ PISMA[1)]

☒ 2.1. wniosek do projektu aktu
☐ 2.2. uwaga do konsultowanego projektu aktu[2)]
☐ 2.3. wniosek o zmianę aktu[3)]
☐ 2.4. wniosek o sporządzenie aktu[3)]

3. RODZAJ AKTU PLANOWANIA PRZESTRZENNEGO[1)]

☒ 3.1. plan ogólny gminy
☐ 3.2. miejscowy plan zagospodarowania przestrzennego, w tym zintegrowany plan inwestycyjny lub miejscowy plan rewitalizacji
☐ 3.3. uchwała ustalająca zasady i warunki sytuowania obiektów małej architektury, tablic reklamowych i urządzeń reklamowych oraz ogrodzeń, ich gabaryty, standardy jakościowe oraz rodzaje materiałów budowlanych, z jakich mogą być wykonane
☐ 3.4. audyt krajobrazowy
☐ 3.5. plan zagospodarowania przestrzennego województwa

4. DANE SKŁADAJĄCEGO PISMO[4)]

Imię i nazwisko lub nazwa: [redacted]
Kraj: [redacted] Województwo: [redacted]
Powiat: [redacted] Gmina: [redacted]
Ulica: [redacted] Nr domu: [redacted] Nr lokalu: [redacted]
Miejscowość: [redacted] Kod pocztowy: [redacted]
E-mail (w przypadku gdy składający pismo posiada adres e-mail): .....
Nr tel. (nieobowiązkowo): [redacted]
Adres skrytki ePUAP lub adres do doręczeń elektronicznych[5)]: .....
4.1. Czy składający pismo jest właścicielem lub użytkownikiem wieczystym nieruchomości objętej wnioskiem lub uwagą?
☒ tak ☐ nie

5. ADRES DO KORESPONDENCJI SKŁADAJĄCEGO PISMO[4)]

(Nieobowiązkowo)
Kraj: ..... Województwo: .....
Powiat: ..... Gmina: .....
Ulica: ..... Nr domu: ..... Nr lokalu: .....
Miejscowość: ..... Kod pocztowy: .....

6. DANE PEŁNOMOCNIKA[4)]

(Nieobowiązkowo)
☐ pełnomocnik ☐ pełnomocnik do doręczeń
Imię i nazwisko: .....
Kraj: ..... Województwo: .....
Powiat: ..... Gmina: .....
Ulica: ..... Nr domu: ..... Nr lokalu: .....
Miejscowość: ..... Kod pocztowy: .....
E-mail (w przypadku gdy pełnomocnik posiada adres e-mail): .....
Nr tel. (nieobowiązkowo): .....
Adres skrytki ePUAP lub adres do doręczeń elektronicznych[5)]: .....

7. TREŚĆ PISMA

7.1. Treść[6)]: Wnoszę o utrzymanie funkcji terenu - zabudowa

[redacted] [redacted]

mieszkaniowa jednorodzinna dla działki nr ew. 18/6 położonej w Nowym Dworze, ob. Nowy Dwór, gm. Koronowo, w planie ogólnym (zgodnie z dec. o warunkach zabudowy IPA-PP.6730.87.2022 z 29.07.22 r.)

7.2. (Nieobowiązkowo) W przypadku wypełnienia, należy uzupełnić każdą z kolumn tabeli.

Szczegółowe informacje dotyczące treści pisma w odniesieniu do działek ewidencyjnych:

Lp.	7.2.1. Nazwa aktu planowania przestrzennego	7.2.2. Identyfikator działki lub działek ewidencyjnych	7.2.3. Czy teren objęty pismem obejmuje całość działki lub działek ewidencyjnych[7]	7.2.4. Treść[6]
1	.....	.....	☐ tak ☐ nie	.....

7.3. (Nieobowiązkowo) W przypadku wypełnienia, należy uzupełnić każdą z kolumn tabeli.

Szczegółowe informacje dotyczące działek ewidencyjnych oraz niektórych parametrów – w przypadku zaznaczenia w pkt 2: wniosku do projektu aktu (pkt 2.1), uwagi do konsultowanego projektu aktu (pkt 2.2) lub wniosku o zmianę aktu (pkt 2.3) oraz w pkt 3: planu ogólnego gminy (pkt 3.1) lub miejscowego planu zagospodarowania przestrzennego, w tym zintegrowanego planu inwestycyjnego lub miejscowego planu rewitalizacji (pkt 3.2):

Lp.	7.3.1. Nazwa planu ogólnego gminy lub miejscowego planu zagospodarowania przestrzennego	7.3.2. Identyfikator działki lub działek ewidencyjnych	7.3.3. Czy teren objęty pismem obejmuje całość działki lub działek ewidencyjnych[7]	7.3.4. Nazwa lub nazwy klasy przeznaczenia terenu (albo symbol lub symbole klasy przeznaczenia terenu)[8]	7.3.5. Maksymalny udział powierzchni zabudowy [%]	7.3.6. Maksymalna wysokość zabudowy [m]	7.3.7. Minimalny udział powierzchni biologicznie czynnej [%]
1	.....	.....	☐ tak ☐ nie	.....	.....	.....	.....

8. OŚWIADCZENIE W SPRAWIE KORESPONDENCJI ELEKTRONICZNEJ

☐ Wyrażam zgodę ☒ Nie wyrażam zgody

na doręczanie korespondencji w niniejszej sprawie za pomocą środków komunikacji elektronicznej w rozumieniu art. 2 pkt 5 ustawy z dnia 18 lipca 2002 r. o świadczeniu usług drogą elektroniczną (Dz. U. z 2020 r. poz. 344).

9. ZAŁĄCZNIKI

- ☐ Pełnomocnictwo do reprezentowania składającego pismo lub pełnomocnictwo do doręczeń (zgodnie z ustawą z dnia 16 listopada 2006 r. o opłacie skarbowej (Dz. U. z 2023 r. poz. 2111)) – jeżeli składający pismo działa przez pełnomocnika.
- ☐ Potwierdzenie uiszczenia opłaty skarbowej od pełnomocnictwa – jeżeli obowiązek uiszczenia takiej opłaty wynika z ustawy z dnia 16 listopada 2006 r. o opłacie skarbowej.
- ☐ (Nieobowiązkowo). Określenie granic terenu w formie graficznej w przypadku wskazania terenu objętego pismem jako części działki ewidencyjnej lub działek ewidencyjnych.
- ☐ (Nieobowiązkowo). Inne załączniki – w przypadku zaznaczenia pola należy podać nazwy załączników.[9] .....

10. PODPIS SKŁADAJĄCEGO PISMO (PEŁNOMOCNIKA) I DATA PODPISU

Podpis powinien być czytelny. Podpis i datę podpisu umieszcza się w przypadku składania pisma w postaci papierowej.

Podpis: [redacted] ..... Data: 11.07.2024 r.

16

URZĄD MIEJSKI
w Koronowie
BIURO PODAWCZE WPŁYNĘŁO
25. LIP. 2024
data
zał. ..... nr 22795/24
podpis .....

Pismo dotyczące aktu planowania przestrzennego

1. ORGAN, DO KTÓREGO JEST SKŁADANE PISMO

Nazwa: BURMISTRZ KORONOWA

2. RODZAJ PISMA[1)]

☒ 2.1. wniosek do projektu aktu
☐ 2.2. uwaga do konsultowanego projektu aktu[2)]
☐ 2.3. wniosek o zmianę aktu[3)]
☐ 2.4. wniosek o sporządzenie aktu[3)]

3. RODZAJ AKTU PLANOWANIA PRZESTRZENNEGO[1)]

☒ 3.1. plan ogólny gminy
☐ 3.2. miejscowy plan zagospodarowania przestrzennego, w tym zintegrowany plan inwestycyjny lub miejscowy plan rewitalizacji
☐ 3.3. uchwała ustalająca zasady i warunki sytuowania obiektów małej architektury, tablic reklamowych i urządzeń reklamowych oraz ogrodzeń, ich gabaryty, standardy jakościowe oraz rodzaje materiałów budowlanych, z jakich mogą być wykonane
☐ 3.4. audyt krajobrazowy
☐ 3.5. plan zagospodarowania przestrzennego województwa

4. DANE SKŁADAJĄCEGO PISMO[4)]

Imię i nazwisko lub nazwa: [redacted]
Kraj: [redacted] Województwo: [redacted]
Powiat: [redacted] Gmina: [redacted]
Ulica: [redacted] Nr domu: [redacted] Nr lokalu: [redacted]
Miejscowość: [redacted] Kod pocztowy: [redacted]
E-mail (w przypadku gdy składający pismo posiada adres e-mail): .....
Nr tel. (nieobowiązkowo): .....
Adres skrytki ePUAP lub adres do doręczeń elektronicznych[5)]: .....

4.1. Czy składający pismo jest właścicielem lub użytkownikiem wieczystym nieruchomości objętej wnioskiem lub uwagą?
☒ tak ☐ nie

5. ADRES DO KORESPONDENCJI SKŁADAJĄCEGO PISMO[4)]

(Nieobowiązkowo)
Kraj: ..... Województwo: .....
Powiat: ..... Gmina: .....
Ulica: ..... Nr domu: ..... Nr lokalu: .....
Miejscowość: ..... Kod pocztowy: .....

6. DANE PEŁNOMOCNIKA[4)]

(Nieobowiązkowo)
☐ pełnomocnik ☐ pełnomocnik do doręczeń
Imię i nazwisko: .....
Kraj: ..... Województwo: .....
Powiat: ..... Gmina: .....
Ulica: ..... Nr domu: ..... Nr lokalu: .....
Miejscowość: ..... Kod pocztowy: .....
E-mail (w przypadku gdy pełnomocnik posiada adres e-mail): .....
Nr tel. (nieobowiązkowo): .....
Adres skrytki ePUAP lub adres do doręczeń elektronicznych[5)]: .....

7. TREŚĆ PISMA

7.1. Treść[6)]: Proszę o uwzględnienie w planie ogólnym gminy

działki położonej w Nowy Dwór (obręb 0015 Nowy Dwór) pod numerem ew. 38 z przeznaczeniem na budownictwo mieszkaniowe z dopuszczeniem usług

7.2. (Nieobowiązkowo) W przypadku wypełnienia, należy uzupełnić każdą z kolumn tabeli.

Szczegółowe informacje dotyczące treści pisma w odniesieniu do działek ewidencyjnych:

Lp.	7.2.1. Nazwa aktu planowania przestrzennego	7.2.2. Identyfikator działki lub działek ewidencyjnych	7.2.3. Czy teren objęty pismem obejmuje całość działki lub działek ewidencyjnych[7)]	7.2.4. Treść[6)]
1	.....	.....	☐ tak ☐ nie	.....

7.3. (Nieobowiązkowo) W przypadku wypełnienia, należy uzupełnić każdą z kolumn tabeli.

Szczegółowe informacje dotyczące działek ewidencyjnych oraz niektórych parametrów – w przypadku zaznaczenia w pkt 2: wniosku do projektu aktu (pkt 2.1), uwagi do konsultowanego projektu aktu (pkt 2.2) lub wniosku o zmianę aktu (pkt 2.3) oraz w pkt 3: planu ogólnego gminy (pkt 3.1) lub miejscowego planu zagospodarowania przestrzennego, w tym zintegrowanego planu inwestycyjnego lub miejscowego planu rewitalizacji (pkt 3.2):

Lp.	7.3.1. Nazwa planu ogólnego gminy lub miejscowego planu zagospodarowania przestrzennego	7.3.2. Identyfikator działki lub działek ewidencyjnych	7.3.3. Czy teren objęty pismem obejmuje całość działki lub działek ewidencyjnych 7)	7.3.4. Nazwa lub nazwy klasy przeznaczenia terenu (albo symbol lub symbole klasy przeznaczenia terenu)[8)]	7.3.5. Maksymalny udział powierzchni zabudowy [%]	7.3.6. Maksymalna wysokość zabudowy [m]	7.3.7. Minimalny udział powierzchni biologicznie czynnej [%]
1	.....	.....	☐ tak ☐ nie	.....	.....	.....	.....

8. OŚWIADCZENIE W SPRAWIE KORESPONDENCJI ELEKTRONICZNEJ

☐ Wyrażam zgodę ☒ Nie wyrażam zgody

na doręczanie korespondencji w niniejszej sprawie za pomocą środków komunikacji elektronicznej w rozumieniu art. 2 pkt 5 ustawy z dnia 18 lipca 2002 r. o świadczeniu usług drogą elektroniczną (Dz. U. z 2020 r. poz. 344).

9. ZAŁĄCZNIKI

- ☐ Pełnomocnictwo do reprezentowania składającego pismo lub pełnomocnictwo do doręczeń (zgodnie z ustawą z dnia 16 listopada 2006 r. o opłacie skarbowej (Dz. U. z 2023 r. poz. 2111)) – jeżeli składający pismo działa przez pełnomocnika.
- ☐ Potwierdzenie uiszczenia opłaty skarbowej od pełnomocnictwa – jeżeli obowiązek uiszczenia takiej opłaty wynika z ustawy z dnia 16 listopada 2006 r. o opłacie skarbowej.
- ☐ (Nieobowiązkowo). Określenie granic terenu w formie graficznej w przypadku wskazania terenu objętego pismem jako części działki ewidencyjnej lub działek ewidencyjnych.
- ☐ (Nieobowiązkowo). Inne załączniki – w przypadku zaznaczenia pola należy podać nazwy załączników.[9)] .....

10. PODPIS SKŁADAJĄCEGO PISMO (PEŁNOMOCNIKA) I DATA PODPISU

Podpis powinien być czytelny. Podpis i datę podpisu umieszcza się w przypadku składania pisma w postaci papierowej.

Podpis: .....

Data: 25.07.2024

[redacted]

IP

79

URZĄD MIEJSKI
w Koronowie
BIURO PODAWCZE WPŁYNĘŁO
31. LIP. 2024
data 23319
za
podpis

Koronowo, dnia 31.07.2024 r.

Wydział Planowania Przestrzennego

W związku z podjęciem przez Radę Miejską w Koronowie uchwały nr LXXXVIII/782/24 z dnia 31 stycznia 2024 r. w sprawie przystąpienia do sporządzenia planu ogólnego gminy i miasta Koronowo, proszę o uwzględnienie następujących gminnych nieruchomości oznaczonych:

- nr 1857/4, 1313/4, 1317, 1318, 1319, 1323, 1280/7 położonych w Koronowie z przeznaczeniem pod zabudowę mieszkalną jednorodzinną,
- nr 76/9 położonej w Nowym Dworze z przeznaczeniem pod zabudowę mieszkalną jednorodzinną,
- nr 48/2 położonej w Okolu z przeznaczeniem pod zabudowę mieszkalną jednorodzinną,
- nr 1113/2 położonej w Koronowie - w związku z planowaną inwestycją z przeznaczeniem pod budownictwo mieszkaniowe wielorodzinne,
- nr 46/2, 29/1 położonych w Koronowie z przeznaczeniem pod zabudowę usługową.

[redacted]

[redacted]

Pismo dotyczące aktu planowania przestrzennego

1. ORGAN, DO KTÓREGO JEST SKŁADANE PISMO

Nazwa: BURMISTRZ KORONOWA

2. RODZAJ PISMA[1)]

☒ 2.1. wniosek do projektu aktu

☐ 2.2. uwaga do konsultowanego projektu aktu[2)]

☐ 2.3. wniosek o zmianę aktu[3)]

☐ 2.4. wniosek o sporządzenie aktu[3)]

3. RODZAJ AKTU PLANOWANIA PRZESTRZENNEGO[1)]

☒ 3.1. plan ogólny gminy

☐ 3.2. miejscowy plan zagospodarowania przestrzennego, w tym zintegrowany plan inwestycyjny lub miejscowy plan rewitalizacji

☐ 3.3. uchwała ustalająca zasady i warunki sytuowania obiektów małej architektury, tablic reklamowych i urządzeń reklamowych oraz ogrodzeń, ich gabaryty, standardy jakościowe oraz rodzaje materiałów budowlanych, z jakich mogą być wykonane

☐ 3.4. audyt krajobrazowy

☐ 3.5. plan zagospodarowania przestrzennego województwa

4. DANE SKŁADAJĄCEGO PISMO[4)]

Imię i nazwisko lub nazwa: [redacted]

Kraj: [redacted] Województwo: [redacted]

Powiat: [redacted] Gmina: [redacted]

Ulica: [redacted] Nr domu: [redacted] Nr lokalu: [redacted]

Miejscowość: [redacted] Kod pocztowy: [redacted]

E-mail (w przypadku gdy składający pismo posiada adres e-mail): [redacted]

Nr tel. (nieobowiązkowo): [redacted]

Adres skrytki ePUAP lub adres do doręczeń elektronicznych[5)]: [redacted]

4.1. Czy składający pismo jest właścicielem lub użytkownikiem wieczystym nieruchomości objętej wnioskiem lub uwagą?

☐ tak ☐ nie

5. ADRES DO KORESPONDENCJI SKŁADAJĄCEGO PISMO[4)]

(Nieobowiązkowo)

Kraj: ..... Województwo: .....

Powiat: ..... Gmina: .....

Ulica: ..... Nr domu: ..... Nr lokalu: .....

Miejscowość: ..... Kod pocztowy: .....

6. DANE PEŁNOMOCNIKA[4)]

(Nieobowiązkowo)

☐ pełnomocnik ☐ pełnomocnik do doręczeń

Imię i nazwisko: .....

Kraj: ..... Województwo: .....

Powiat: ..... Gmina: .....

Ulica: ..... Nr domu: ..... Nr lokalu: .....

Miejscowość: ..... Kod pocztowy: .....

E-mail (w przypadku gdy pełnomocnik posiada adres e-mail): .....

Nr tel. (nieobowiązkowo): .....

Adres skrytki ePUAP lub adres do doręczeń elektronicznych[5)]: .....

7. TREŚĆ PISMA

7.1. Treść[6)] Nieruchomość gruntowa oznaczona numerem ewidencyjnym:

- 1857/4, 1313/4, 1317, 1318, 1319, 1323, 1280/7 obręb Koronowo z przeznaczeniem pod zabudowę mieszkalną jednorodzinną,
- 76/9 obręb Nowy Dwór z przeznaczeniem pod zabudowę mieszkalną jednorodzinną,
- 48/2 obręb Okole z przeznaczeniem pod zabudowę mieszkalną jednorodzinną,
- 1113/2 obręb Koronowo z przeznaczeniem pod zabudowę mieszkaniową wielorodzinną,
- 46/2, 29/1 obręb Koronowo z przeznaczeniem pod zabudowę usługową

7.2. (Nieobowiązkowo) W przypadku wypełnienia, należy uzupełnić każdą z kolumn tabeli.

Szczegółowe informacje dotyczące treści pisma w odniesieniu do działek ewidencyjnych:

Lp.	7.2.1. Nazwa aktu planowania przestrzennego	7.2.2. Identyfikator działki lub działek ewidencyjnych	7.2.3. Czy teren objęty pismem obejmuje całość działki lub działek ewidencyjnych[7]	7.2.4. Treść[6]
1	.....	.....	☐ tak ☐ nie	.....

7.3. (Nieobowiązkowo) W przypadku wypełnienia, należy uzupełnić każdą z kolumn tabeli.

Szczegółowe informacje dotyczące działek ewidencyjnych oraz niektórych parametrów – w przypadku zaznaczenia w pkt 2: wniosku do projektu aktu (pkt 2.1), uwagi do konsultowanego projektu aktu (pkt 2.2) lub wniosku o zmianę aktu (pkt 2.3) oraz w pkt 3: planu ogólnego gminy (pkt 3.1) lub miejscowego planu zagospodarowania przestrzennego, w tym zintegrowanego planu inwestycyjnego lub miejscowego planu rewitalizacji (pkt 3.2):

Lp.	7.3.1. Nazwa planu ogólnego gminy lub miejscowego planu zagospodarowania przestrzennego	7.3.2. Identyfikator działki lub działek ewidencyjnych	7.3.3. Czy teren objęty pismem obejmuje całość działki lub działek ewidencyjnych[7]	7.3.4. Nazwa lub nazwy klasy przeznaczenia terenu (albo symbol lub symbole klasy przeznaczenia terenu)[8]	7.3.5. Maksymalny udział powierzchni zabudowy [%]	7.3.6. Maksymalna wysokość zabudowy [m]	7.3.7. Minimalny udział powierzchni biologicznie czynnej [%]
1	.....	.....	☐ tak ☐ nie	.....	.....	.....	.....

8. OŚWIADCZENIE W SPRAWIE KORESPONDENCJI ELEKTRONICZNEJ

☐ Wyrażam zgodę ☐ Nie wyrażam zgody

na doręczanie korespondencji w niniejszej sprawie za pomocą środków komunikacji elektronicznej w rozumieniu art. 2 pkt 5 ustawy z dnia 18 lipca 2002 r. o świadczeniu usług drogą elektroniczną (Dz. U. z 2020 r. poz. 344).

9. ZAŁĄCZNIKI

☐ Pełnomocnictwo do reprezentowania składającego pismo lub pełnomocnictwo do doręczeń (zgodnie z ustawą z dnia 16 listopada 2006 r. o opłacie skarbowej (Dz. U. z 2023 r. poz. 2111)) – jeżeli składający pismo działa przez pełnomocnika.

☐ Potwierdzenie uiszczenia opłaty skarbowej od pełnomocnictwa – jeżeli obowiązek uiszczenia takiej opłaty wynika z ustawy z dnia 16 listopada 2006 r. o opłacie skarbowej.

☐ (Nieobowiązkowo). Określenie granic terenu w formie graficznej w przypadku wskazania terenu objętego pismem jako części działki ewidencyjnej lub działek ewidencyjnych.

☐ (Nieobowiązkowo). Inne załączniki – w przypadku zaznaczenia pola należy podać nazwy załączników.[9]
.....

10. PODPIS SKŁADAJĄCEGO PISMO (PEŁNOMOCNIKA) I DATA PODPISU

Podpis powinien być czytelny. Podpis i datę podpisu umieszcza się w przypadku składania pisma w postaci papierowej.

Podpis: ..... [redacted] ..... Data: 31.07.2024r.

78

BIURO WPŁYNĘŁO
31. LIP. 2024
data
zał. ..... nr. 2325/24
podpis .....

Pismo dotyczące aktu planowania przestrzennego

1. ORGAN, DO KTÓREGO JEST SKŁADANE PISMO

Nazwa: BURMISTRZ KORONOWA

2. RODZAJ PISMA[1)]

☒ 2.1. wniosek do projektu aktu
☐ 2.2. uwaga do konsultowanego projektu aktu[2)]
☐ 2.3. wniosek o zmianę aktu[3)]
☐ 2.4. wniosek o sporządzenie aktu[3)]

3. RODZAJ AKTU PLANOWANIA PRZESTRZENNEGO[1)]

☒ 3.1. plan ogólny gminy
☐ 3.2. miejscowy plan zagospodarowania przestrzennego, w tym zintegrowany plan inwestycyjny lub miejscowy plan rewitalizacji
☐ 3.3. uchwała ustalająca zasady i warunki sytuowania obiektów małej architektury, tablic reklamowych i urządzeń reklamowych oraz ogrodzeń, ich gabaryty, standardy jakościowe oraz rodzaje materiałów budowlanych, z jakich mogą być wykonane
☐ 3.4. audyt krajobrazowy
☐ 3.5. plan zagospodarowania przestrzennego województwa

4. DANE SKŁADAJĄCEGO PISMO[4)]

Imię i nazwisko lub nazwa: [redacted]
Kraj: [redacted] Województwo: [redacted]
Powiat: [redacted] Gmina: [redacted]
Ulica: [redacted] Nr domu: [redacted] Nr lokalu [redacted]
Miejscowość: [redacted] Kod pocztowy: [redacted]
E-mail (w przypadku gdy składający pismo posiada adres e-mail): brak
Nr tel. (nieobowiązkowo): brak
Adres skrytki ePUAP lub adres do doręczeń elektronicznych[5)]: brak

4.1. Czy składający pismo jest właścicielem lub użytkownikiem wieczystym nieruchomości objętej wnioskiem lub uwagą?

☒ tak ☐ nie

5. ADRES DO KORESPONDENCJI SKŁADAJĄCEGO PISMO[4)]

(Nieobowiązkowo)
Kraj: [redacted] Województwo: [redacted]
Powiat: [redacted] Gmina: [redacted]
Ulica: [redacted] Nr domu: [redacted] Nr lokalu: [redacted]
Miejscowość: [redacted] Kod pocztowy: [redacted]

6. DANE PEŁNOMOCNIKA[4)]

(Nieobowiązkowo)
☒ pełnomocnik ☐ pełnomocnik do doręczeń
Imię i nazwisko: [redacted]
Kraj: [redacted] Województwo: [redacted]
Powiat: [redacted] Gmina: [redacted]
Ulica: [redacted] Nr domu: [redacted] Nr lokalu: [redacted]
Miejscowość: [redacted] Kod pocztowy: [redacted]
E-mail (w przypadku gdy pełnomocnik posiada adres e-mail): [redacted]
Nr tel. (nieobowiązkowo): [redacted]
Adres skrytki ePUAP lub adres do doręczeń elektronicznych[5)]: brak

7. TREŚĆ PISMA

7.1. Treść[6)]

W związku z podjęciem przez Radę Miejską w Koronowie uchwały nr LXXXVIII/782/24 z dnia 31 stycznia 2024 r. w sprawie przystąpienia do sporządzenia planu ogólnego gminy i miasta Koronowo wnioskuję o przeznaczenie w w/w planie działki nr 106/1, 106/2, 106/3, 106/4, 106/5 w obrębie ewid. 0015 Nowy Dwór pod zabudowę mieszkaniową jednorodzinną.

7.2. (Nieobowiązkowo) W przypadku wypełnienia, należy uzupełnić każdą z kolumn tabeli.

Szczegółowe informacje dotyczące treści pisma w odniesieniu do działek ewidencyjnych:

Lp.	7.2.1. Nazwa aktu planowania przestrzennego	7.2.2. Identyfikator działki lub działek ewidencyjnych	7.2.3. Czy teren objęty pismem obejmuje całość działki lub działek ewidencyjnych[7)]	7.2.4. Treść[6)]
1	.....	.....	☐ tak ☐ nie	.....

7.3. (Nieobowiązkowo) W przypadku wypełnienia, należy uzupełnić każdą z kolumn tabeli.

Szczegółowe informacje dotyczące działek ewidencyjnych oraz niektórych parametrów – w przypadku zaznaczenia w pkt 2: wniosku do projektu aktu (pkt 2.1), uwagi do konsultowanego projektu aktu (pkt 2.2) lub wniosku o zmianę aktu (pkt 2.3) oraz w pkt 3: planu ogólnego gminy (pkt 3.1) lub miejscowego planu zagospodarowania przestrzennego, w tym zintegrowanego planu inwestycyjnego lub miejscowego planu rewitalizacji (pkt 3.2):

Lp.	7.3.1. Nazwa planu ogólnego gminy lub miejscowego planu zagospodarowania przestrzennego	7.3.2. Identyfikator działki lub działek ewidencyjnych	7.3.3. Czy teren objęty pismem obejmuje całość działki lub działek ewidencyjnych [7)]	7.3.4. Nazwa lub nazwy klasy przeznaczenia terenu (albo symbol lub symbole klasy przeznaczenia terenu)[8)]	7.3.5. Maksymalny udział powierzchni zabudowy [%]	7.3.6. Maksymalna wysokość zabudowy [m]	7.3.7. Minimalny udział powierzchni biologicznie czynnej [%]
1	.....	.....	☐ tak ☐ nie	.....	.....	.....	.....

8. OŚWIADCZENIE W SPRAWIE KORESPONDENCJI ELEKTRONICZNEJ

☐ Wyrażam zgodę ☒ Nie wyrażam zgody

na doręczanie korespondencji w niniejszej sprawie za pomocą środków komunikacji elektronicznej w rozumieniu art. 2 pkt 5 ustawy z dnia 18 lipca 2002 r. o świadczeniu usług drogą elektroniczną (Dz. U. z 2020 r. poz. 344).

9. ZAŁĄCZNIKI

☒ Pełnomocnictwo do reprezentowania składającego pismo lub pełnomocnictwo do doręczeń (zgodnie z ustawą z dnia 16 listopada 2006 r. o opłacie skarbowej (Dz. U. z 2023 r. poz. 2111)) – jeżeli składający pismo działa przez pełnomocnika.

☒ Potwierdzenie uiszczenia opłaty skarbowej od pełnomocnictwa – jeżeli obowiązek uiszczenia takiej opłaty wynika z ustawy z dnia 16 listopada 2006 r. o opłacie skarbowej.

☐ (Nieobowiązkowo). Określenie granic terenu w formie graficznej w przypadku wskazania terenu objętego pismem jako części działki ewidencyjnej lub działek ewidencyjnych.

☐ (Nieobowiązkowo). Inne załączniki – w przypadku zaznaczenia pola należy podać nazwy załączników.[9)]
.....

10. PODPIS SKŁADAJĄCEGO PISMO (PEŁNOMOCNIKA) I DATA PODPISU

Podpis powinien być czytelny. Podpis i datę podpisu umieszcza się w przypadku składania pisma w postaci papierowej.

Podpis: ..... Data: .....

13

URZĄD MIEJSKI
w Koronowie
BIURO PODAWCZE WPŁYNĘŁO
04. LIP. 2024
data
zał. .....
podpis 20699/u

Pismo dotyczące aktu planowania przestrzennego

1. ORGAN, DO KTÓREGO JEST SKŁADANE PISMO

Nazwa: BURMISTRZ KORONOWA

2. RODZAJ PISMA[1)]

☒ 2.1. wniosek do projektu aktu
☐ 2.2. uwaga do konsultowanego projektu aktu[2)]
☐ 2.3. wniosek o zmianę aktu[3)]
☐ 2.4. wniosek o sporządzenie aktu[3)]

3. RODZAJ AKTU PLANOWANIA PRZESTRZENNEGO[1)]

☒ 3.1. plan ogólny gminy
☐ 3.2. miejscowy plan zagospodarowania przestrzennego, w tym zintegrowany plan inwestycyjny lub miejscowy plan rewitalizacji
☐ 3.3. uchwała ustalająca zasady i warunki sytuowania obiektów małej architektury, tablic reklamowych i urządzeń reklamowych oraz ogrodzeń, ich gabaryty, standardy jakościowe oraz rodzaje materiałów budowlanych, z jakich mogą być wykonane
☐ 3.4. audyt krajobrazowy
☐ 3.5. plan zagospodarowania przestrzennego województwa

4. DANE SKŁADAJĄCEGO PISMO[4)]

Imię i nazwisko lub nazwa: [redacted]
Kraj: [redacted] Województwo: [redacted]
Powiat: [redacted] Gmina: [redacted]
Ulica: [redacted] Nr domu: [redacted] Nr lokalu: .....
Miejscowość: [redacted] Kod pocztowy: [redacted]
E-mail (w przypadku gdy składający pismo posiada adres e-mail): .....
Nr tel. (nieobowiązkowo): [redacted]
Adres skrytki ePUAP lub adres do doręczeń elektronicznych[5)]: .....
4.1. Czy składający pismo jest właścicielem lub użytkownikiem wieczystym nieruchomości objętej wnioskiem lub uwagą?
☒ tak ☐ nie

5. ADRES DO KORESPONDENCJI SKŁADAJĄCEGO PISMO[4)]

(Nieobowiązkowo) J.G.
Kraj: ..... Województwo: .....
Powiat: ..... Gmina: .....
Ulica: ..... Nr domu: ..... Nr lokalu: .....
Miejscowość: ..... Kod pocztowy: .....

6. DANE PEŁNOMOCNIKA[4)]

(Nieobowiązkowo)
☐ pełnomocnik ☐ pełnomocnik do doręczeń
Imię i nazwisko: .....
Kraj: ..... Województwo: .....
Powiat: ..... Gmina: .....
Ulica: ..... Nr domu: ..... Nr lokalu: .....
Miejscowość: ..... Kod pocztowy: .....
E-mail (w przypadku gdy pełnomocnik posiada adres e-mail): .....
Nr tel. (nieobowiązkowo): .....
Adres skrytki ePUAP lub adres do doręczeń elektronicznych[5)]: .....

7. TREŚĆ PISMA

7.1. Treść[6)]: WNOSZĘ O OBJĘCIE, W OPRACOWYWANYM PLANIE

OGÓLNYM, MOICH DZIAŁEK POŁOŻONYCH W NOWYM JASIŃCU NR. EW.: 178/2, 178/3, 178/5, 178/6, 178/7, 178/8, 178/10, 178/11, 178/13, 178/14, 178/15, 178/17, 178/18, 178/19, 178/20, 178/23, 178/24, 178/25, 178/26, 178/27, 178/28, 178/29, 178/30, 178/31, 178/33 OBSZAREM UZUPEŁNIENIA ZABUDOWY Z PRZEZNACZENIEM POD ZABUDOWĘ BUDYNKAMI MIESZKALNYMI JEDNORODZINNYMI, WOLNOSTOJĄCYMI WRAZ Z NIEZBĘDNĄ INFRASTRUKTURĄ TECHNICZNĄ (PRZYŁĄCZAMI).
ODNOŚNIE DZIAŁEK: 178/2, 178/5, 178/28, 178/29, 178/30, 178/31, 178/33 Z MOJEJ INICJATYWY TOCZĄ SIĘ POSTĘPOWANIA O WYDANIE DECYZJI O WARUNKACH ZABUDOWY. PRZY CZYM PARCELE 178/28, 178/29, 178/30, 178/31 i 178/33 PRZED PODZIAŁAMI BYŁY JUŻ OBJĘTE NIEOBOWIĄZUJĄCYMI OBECNIE TAKIMI DECYZJAMI
W PRZEDMIOTOWYM KOMPLEKSIE POŁOŻONE SĄ, NIE BĘDĄCE MOJĄ WŁASNOŚCIĄ, DZIAŁKI (178/21, 178/22 i 178/32) Z OBOWIĄZUJĄCYMI DECYZJAMI O W.Z
WOKÓŁ SĄ TERENY OBJĘTE MIEJSCOWYMI PLANAMI ZAGOSPODAROWANIA PRZESTRZENNEGO PRZEWIDUJĄCYMI BUDOWNICTWO MIESZKANIOWE. ISTNIEJĄ DOMY MIESZKALNE, NASTĘPNE SĄ W BUDOWIE.
ZWRACAM TAKŻE UWAGĘ NA TREŚĆ OBOWIĄZUJĄCEGO STUDIUM UWARUNKOWAŃ I KIERUNKÓW

ZAGOSPODAROWANIA PRZESTRZENNEGO PRZEWI-
DUJĄCĄ, IŻ SĄ TO POTENCJALNE TERENY POZOS-
TAJĄCE, OBJĘTE ZAMIAREM SPORZĄDZENIA
M.P.Z.P. Z FUNKCJĄ OSADNICZĄ.

7.2. (Nieobowiązkowo) W przypadku wypełnienia, należy uzupełnić każdą z kolumn tabeli.

Szczegółowe informacje dotyczące treści pisma w odniesieniu do działek ewidencyjnych:

Lp.	7.2.1. Nazwa aktu planowania przestrzennego	7.2.2. Identyfikator działki lub działek ewidencyjnych	7.2.3. Czy teren objęty pismem obejmuje całość działki lub działek ewidencyjnych[7)]	7.2.4. Treść[6)]
1	PLAN OGÓLNY G. KORONOWO	J.U.	☒ tak ☐ nie	

7.3. (Nieobowiązkowo) W przypadku wypełnienia, należy uzupełnić każdą z kolumn tabeli.

Szczegółowe informacje dotyczące działek ewidencyjnych oraz niektórych parametrów – w przypadku zaznaczenia w pkt 2: wniosku do projektu aktu (pkt 2.1), uwagi do konsultowanego projektu aktu (pkt 2.2) lub wniosku o zmianę aktu (pkt 2.3) oraz w pkt 3: planu ogólnego gminy (pkt 3.1) lub miejscowego planu zagospodarowania przestrzennego, w tym zintegrowanego planu inwestycyjnego lub miejscowego planu rewitalizacji (pkt 3.2):

Lp.	7.3.1. Nazwa planu ogólnego gminy lub miejscowego planu zagospodarowania przestrzennego	7.3.2. Identyfikator działki lub działek ewidencyjnych	7.3.3. Czy teren objęty pismem obejmuje całość działki lub działek ewidencyjnych 7)	7.3.4. Nazwa lub nazwy klasy przeznaczenia terenu (albo symbol lub symbole klasy przeznaczenia terenu)[8)]	7.3.5. Maksymalny udział powierzchni zabudowy [%]	7.3.6. Maksymalna wysokość zabudowy [m]	7.3.7. Minimalny udział powierzchni biologicznie czynnej [%]
1	PLAN OGÓLNY GMINY KORONOWO	J.U.	☒ tak ☐ nie	GRUNTY ORNE	12	10	85

8. OŚWIADCZENIE W SPRAWIE KORESPONDENCJI ELEKTRONICZNEJ

☐ Wyrażam zgodę ☒ Nie wyrażam zgody

na doręczanie korespondencji w niniejszej sprawie za pomocą środków komunikacji elektronicznej w rozumieniu art. 2 pkt 5 ustawy z dnia 18 lipca 2002 r. o świadczeniu usług drogą elektroniczną (Dz. U. z 2020 r. poz. 344).

9. ZAŁĄCZNIKI

- ☐ Pełnomocnictwo do reprezentowania składającego pismo lub pełnomocnictwo do doręczeń (zgodnie z ustawą z dnia 16 listopada 2006 r. o opłacie skarbowej (Dz. U. z 2023 r. poz. 2111)) – jeżeli składający pismo działa przez pełnomocnika.
- ☐ Potwierdzenie uiszczenia opłaty skarbowej od pełnomocnictwa – jeżeli obowiązek uiszczenia takiej opłaty wynika z ustawy z dnia 16 listopada 2006 r. o opłacie skarbowej.
- ☐ (Nieobowiązkowo). Określenie granic terenu w formie graficznej w przypadku wskazania terenu objętego pismem jako części działki ewidencyjnej lub działek ewidencyjnych.
- ☐ (Nieobowiązkowo). Inne załączniki – w przypadku zaznaczenia pola należy podać nazwy załączników.[9)] .....

10. PODPIS SKŁADAJĄCEGO PISMO (PEŁNOMOCNIKA) I DATA PODPISU

Podpis powinien być czytelny. Podpis i data podpisu umieszcza się w przypadku składania pisma w postaci papierowej.

Podpis: [redacted] Data: 4.VII.2024 r.

80

URZĄD MIEJSKI w Koronowie BIURO PODAWCZE WPŁYNĘŁO 25. LIP. 2024 data ... nr 2265/24 zał. ... podpis ...

Pismo dotyczące aktu planowania przestrzennego

1. ORGAN, DO KTÓREGO JEST SKŁADANE PISMO

Nazwa: Burmistrz Koronowa

2. RODZAJ PISMA[1)]

☒ 2.1. wniosek do projektu aktu
☐ 2.2. uwaga do konsultowanego projektu aktu[2)]
☐ 2.3. wniosek o zmianę aktu[3)]
☐ 2.4. wniosek o sporządzenie aktu[3)]

3. RODZAJ AKTU PLANOWANIA PRZESTRZENNEGO[1)]

☒ 3.1. plan ogólny gminy
☐ 3.2. miejscowy plan zagospodarowania przestrzennego, w tym zintegrowany plan inwestycyjny lub miejscowy plan rewitalizacji
☐ 3.3. uchwała ustalająca zasady i warunki sytuowania obiektów małej architektury, tablic reklamowych i urządzeń reklamowych oraz ogrodzeń, ich gabaryty, standardy jakościowe oraz rodzaje materiałów budowlanych, z jakich mogą być wykonane
☐ 3.4. audyt krajobrazowy
☐ 3.5. plan zagospodarowania przestrzennego województwa

4. DANE SKŁADAJĄCEGO PISMO[4)]

Imię i nazwisko lub nazwa: [redacted]
Kraj: [redacted] Województwo: [redacted]
Powiat: [redacted] Gmina: [redacted]
Ulica: [redacted] Nr domu: [redacted] Nr lokalu:
Miejscowość: [redacted] Kod pocztowy: [redacted]
E-mail (w przypadku gdy składający pismo posiada adres e-mail): [redacted]
Nr tel. (nieobowiązkowo): [redacted]
Adres skrytki ePUAP lub adres do doręczeń elektronicznych[5)]:
4.1. Czy składający pismo jest właścicielem lub użytkownikiem wieczystym nieruchomości objętej wnioskiem lub uwagą?
☒ tak ☐ nie

5. ADRES DO KORESPONDENCJI SKŁADAJĄCEGO PISMO[4)]

(Nieobowiązkowo)
Kraj: ... Województwo:
Powiat: Gmina:
Ulica: Nr domu: Nr lokalu:
Miejscowość: Kod pocztowy:

6. DANE PEŁNOMOCNIKA[4)]

(Nieobowiązkowo)
☐ pełnomocnik ☐ pełnomocnik do doręczeń
Imię i nazwisko:
Kraj: Województwo:
Powiat: Gmina:
Ulica: Nr domu: Nr lokalu:
Miejscowość: Kod pocztowy:
E-mail (w przypadku gdy pełnomocnik posiada adres e-mail):
Nr tel. (nieobowiązkowo):
Adres skrytki ePUAP lub adres do doręczeń elektronicznych[5)]:

7. TREŚĆ PISMA

7.1. Treść[6)] Wniosę o ujęcie w planie ogólnym mojej

działki położonej w Nowym Jasińcu oznaczonej nr. 21/106 pod kątem zabudowy mieszkaniowej jednorodzinnej, w związku z sąsiedztwem SIP 2 projektem odrębnej decyzji wydania warunków zabudowy tej działki.

7.2. (Nieobowiązkowo) W przypadku wypełnienia, należy uzupełnić każdą z kolumn tabeli.

Szczegółowe informacje dotyczące treści pisma w odniesieniu do działek ewidencyjnych:

Lp.	7.2.1. Nazwa aktu planowania przestrzennego	7.2.2. Identyfikator działki lub działek ewidencyjnych	7.2.3. Czy teren objęty pismem obejmuje całość działki lub działek ewidencyjnych[7)]	7.2.4. Treść[6)]
1	.....	.....	☐ tak ☐ nie	.....

7.3. (Nieobowiązkowo) W przypadku wypełnienia, należy uzupełnić każdą z kolumn tabeli.

Szczegółowe informacje dotyczące działek ewidencyjnych oraz niektórych parametrów – w przypadku zaznaczenia w pkt 2: wniosku do projektu aktu (pkt 2.1), uwagi do konsultowanego projektu aktu (pkt 2.2) lub wniosku o zmianę aktu (pkt 2.3) oraz w pkt 3: planu ogólnego gminy (pkt 3.1) lub miejscowego planu zagospodarowania przestrzennego, w tym zintegrowanego planu inwestycyjnego lub miejscowego planu rewitalizacji (pkt 3.2):

Lp.	7.3.1. Nazwa planu ogólnego gminy lub miejscowego planu zagospodarowania przestrzennego	7.3.2. Identyfikator działki lub działek ewidencyjnych	7.3.3. Czy teren objęty pismem obejmuje całość działki lub działek ewidencyjnych [7)]	7.3.4. Nazwa lub nazwy klasy przeznaczenia terenu (albo symbol lub symbole klasy przeznaczenia terenu)[8)]	7.3.5. Maksymalny udział powierzchni zabudowy [%]	7.3.6. Maksymalna wysokość zabudowy [m]	7.3.7. Minimalny udział powierzchni biologicznie czynnej [%]
1	.....	.....	☐ tak ☐ nie	.....	.....	.....	.....

8. OŚWIADCZENIE W SPRAWIE KORESPONDENCJI ELEKTRONICZNEJ

☒ Wyrażam zgodę ☐ Nie wyrażam zgody

na doręczanie korespondencji w niniejszej sprawie za pomocą środków komunikacji elektronicznej w rozumieniu art. 2 pkt 5 ustawy z dnia 18 lipca 2002 r. o świadczeniu usług drogą elektroniczną (Dz. U. z 2020 r. poz. 344).

9. ZAŁĄCZNIKI

☐ Pełnomocnictwo do reprezentowania składającego pismo lub pełnomocnictwo do doręczeń (zgodnie z ustawą z dnia 16 listopada 2006 r. o opłacie skarbowej (Dz. U. z 2023 r. poz. 2111)) – jeżeli składający pismo działa przez pełnomocnika.

☐ Potwierdzenie uiszczenia opłaty skarbowej od pełnomocnictwa – jeżeli obowiązek uiszczenia takiej opłaty wynika z ustawy z dnia 16 listopada 2006 r. o opłacie skarbowej.

☐ (Nieobowiązkowo). Określenie granic terenu w formie graficznej w przypadku wskazania terenu objętego pismem jako części działki ewidencyjnej lub działek ewidencyjnych.

☐ (Nieobowiązkowo). Inne załączniki – w przypadku zaznaczenia pola należy podać nazwy załączników.[9)]
.....

10. PODPIS SKŁADAJĄCEGO PISMO (PEŁNOMOCNIKA) I DATA PODPISU

Podpis powinien być czytelny. Podpis i datę podpisu umieszcza się w przypadku składania pisma w postaci papierowej.

Podpis: .....[redacted]..... Data: 25.07.2024

URZĄD MIEJSKI
w Koronowie
BIURO PODAWCZE WPŁYNĘŁO
26. LIP. 2024
zał. ..... nr 2285/24
podpis .....

81

Pismo dotyczące aktu planowania przestrzennego

data

[redacted]

1. ORGAN, DO KTÓREGO JEST SKŁADANE PISMO

Nazwa: **BURMISTRZ KORONOWA**

2. RODZAJ PISMA[1)]

☒ 2.1. **wniosek do projektu aktu**
☐ 2.2. uwaga do konsultowanego projektu aktu[2)]
☐ 2.3. wniosek o zmianę aktu[3)]
☐ 2.4. wniosek o sporządzenie aktu[3)]

3. RODZAJ AKTU PLANOWANIA PRZESTRZENNEGO[1)]

☒ **3.1. plan ogólny gminy**

☒ 3.2. miejscowy plan zagospodarowania przestrzennego, w tym zintegrowany plan inwestycyjny lub miejscowy plan rewitalizacji

☐ 3.3. uchwała ustalająca zasady i warunki sytuowania obiektów małej architektury, tablic reklamowych i urządzeń reklamowych oraz ogrodzeń, ich gabaryty, standardy jakościowe oraz rodzaje materiałów budowlanych, z jakich mogą być wykonane

☐ 3.4. audyt krajobrazowy

☐ 3.5. plan zagospodarowania przestrzennego województwa

4. DANE SKŁADAJĄCEGO PISMO[4)]

Imię i nazwisko lub nazwa: [redacted]
Kraj: [redacted] Województwo: [redacted]
Powiat: [redacted] Gmina: [redacted]
Ulica: [redacted] Nr domu: [redacted] Nr lokalu: [redacted]
Miejscowość: [redacted] Kod pocztowy: [redacted]
E-mail (w przypadku gdy składający pismo posiada adres e-mail): .....
Nr tel. (nieobowiązkowo): [redacted]
Adres skrytki ePUAP lub adres do doręczeń elektronicznych[5)]: .....

4.1. Czy składający pismo jest właścicielem lub użytkownikiem wieczystym nieruchomości objętej wnioskiem lub uwagą?

☒ **tak** ☐ nie

5. ADRES DO KORESPONDENCJI SKŁADAJĄCEGO PISMO[4)]

(Nieobowiązkowo)
Kraj: ..... Województwo: .....
Powiat: ..... Gmina: .....
Ulica: ..... Nr domu: ..... Nr lokalu: .....
Miejscowość: ..... Kod pocztowy: .....

6. DANE PEŁNOMOCNIKA[4)]

(Nieobowiązkowo)
☐ pełnomocnik ☐ pełnomocnik do doręczeń
Imię i nazwisko: .....
Kraj: ..... Województwo: .....
Powiat: ..... Gmina: .....
Ulica: ..... Nr domu: ..... Nr lokalu: .....
Miejscowość: ..... Kod pocztowy: .....
E-mail (w przypadku gdy pełnomocnik posiada adres e-mail): .....
Nr tel. (nieobowiązkowo): .....
Adres skrytki ePUAP lub adres do doręczeń elektronicznych[5)]: .....

7. TREŚĆ PISMA

7.1. Treść[6)]

Niniejszym składam wniosek o ujęcie w planie ogólnym dla gminy i miasta Koronowo obszar położny w m. Nowy Jasiniec, obejmujący następujące nieruchomości : 149/2, 149/3, 149/4, 149/5, 149/6, będące moją własnością. Kompleks wymienionych powyżej działek zgodnie z Uchwałą nr LXXXIII/720/23 Rady Miejskiej w Koronowie z dnia 27 września 2023 r. w sprawie uchwalenia studium uwarunkowań i kierunków zagospodarowania przestrzennego miasta i gminy Koronowo zlokalizowany jest w strefie funkcjonalno – przestrzennej F. Przedmiotowy teren położony jest w Obszarze Chronionego Krajobrazu Zalewu Koronowskiego graniczy od północy zabudową zagrodową i mieszkaniową jednorodzinną oraz z terenami upraw rolnych oraz od południa z terenami upraw rolnych, od wschodu znajduje się tereny zadrzewione, od zachodu tereny upraw rolnych.

Na wnioskowanym terenie planuję zabudowę mieszkaniową jednorodzinną. Budynki do dwóch kondygnacji nadziemnych, z dopuszczeniem podpiwniczenia. Dachy jedno-, dwu_wielo_spadowe, o kącie nachylenia od 1 do 45 stopni. Komunikacja drogą gminną. Zaopatrzenie w wodę docelowo z sieci wodociągowej - do czasu realizacji sieci dopuszcza się rozwiązania tymczasowe – ujęcie własne, odprowadzenie ścieków zbiorników szczelnych wybieralnych. Zasilanie w energię elektryczną z sieci. Indywidulane, ekologiczne źródła ciepła.

Udział powierzchni biologicznie czynnej – 60%, powierzchnia zabudowy – do 40%.

Ujęcie przedmiotowego terenu w planie ogólnym pozwoli na spójne zagospodarowanie tego terenu, z wykorzystaniem jego walorów krajobrazowych. Z uwagi na położenie nieruchomości podniesie to atrakcyjność potencjalnego miejsca zamieszkania, sprowadzi do Gminy Koronowo, kolejnych mieszkańców, co niewątpliwie przełoży się na zwiększone wpływy do budżetu gminy.

7.2. (Nieobowiązkowo) W przypadku wypełnienia, należy uzupełnić każdą z kolumn tabeli.

Szczegółowe informacje dotyczące treści pisma w odniesieniu do działek ewidencyjnych:

Lp.	7.2.1. Nazwa aktu planowania przestrzennego	7.2.2. Identyfikator działki lub działek ewidencyjnych	7.2.3. Czy teren objęty pismem obejmuje całość działki lub działek ewidencyjnych[7)]	7.2.4. Treść[6)]
1	....	....	☐ tak ☐ nie	....

7.3. (Nieobowiązkowo) W przypadku wypełnienia, należy uzupełnić każdą z kolumn tabeli.

Szczegółowe informacje dotyczące działek ewidencyjnych oraz niektórych parametrów – w przypadku zaznaczenia w pkt 2: wniosku do projektu aktu (pkt 2.1), uwagi do konsultowanego projektu aktu (pkt 2.2) lub wniosku o zmianę aktu (pkt 2.3) oraz w pkt 3: planu ogólnego gminy (pkt 3.1) lub miejscowego planu zagospodarowania przestrzennego, w tym zintegrowanego planu inwestycyjnego lub miejscowego planu rewitalizacji (pkt 3.2):

Lp.	7.3.1. Nazwa planu ogólnego gminy lub miejscowego planu zagospodarowania przestrzennego	7.3.2. Identyfikator działki lub działek ewidencyjnych	7.3.3. Czy teren objęty pismem obejmuje całość działki lub działek ewidencyjnych 7)	7.3.4. Nazwa lub nazwy klasy przeznaczenia terenu (albo symbol lub symbole klasy przeznaczenia terenu)[8)]	7.3.5. Maksymalny udział powierzchni zabudowy [%]	7.3.6. Maksymalna wysokość zabudowy [m]	7.3.7. Minimalny udział powierzchni biologicznie czynnej [%]
1	....	....	☐ tak ☐ nie	....	....	....	....

8. OŚWIADCZENIE W SPRAWIE KORESPONDENCJI ELEKTRONICZNEJ

☐ Wyrażam zgodę ☒ **Nie wyrażam zgody**

na doręczanie korespondencji w niniejszej sprawie za pomocą środków komunikacji elektronicznej w rozumieniu art. 2 pkt 5 ustawy z dnia 18 lipca 2002 r. o świadczeniu usług drogą elektroniczną (Dz. U. z 2020 r. poz. 344).

9. ZAŁĄCZNIKI

- ☐ Pełnomocnictwo do reprezentowania składającego pismo lub pełnomocnictwo do doręczeń (zgodnie z ustawą z dnia 16 listopada 2006 r. o opłacie skarbowej (Dz. U. z 2023 r. poz. 2111)) – jeżeli składający pismo działa przez pełnomocnika.
- ☐ Potwierdzenie uiszczenia opłaty skarbowej od pełnomocnictwa – jeżeli obowiązek uiszczenia takiej opłaty wynika z ustawy z dnia 16 listopada 2006 r. o opłacie skarbowej.
- ☐ (Nieobowiązkowo). Określenie granic terenu w formie graficznej w przypadku wskazania terenu objętego pismem jako części działki ewidencyjnej lub działek ewidencyjnych.
- ☐ (Nieobowiązkowo). Inne załączniki – w przypadku zaznaczenia pola należy podać nazwy załączników.[9)]
  .....

10. PODPIS SKŁADAJĄCEGO PISMO (PEŁNOMOCNIKA) I DATA PODPISU

Podpis powinien być czytelny. Podpis i datę podpisu umieszcza się w przypadku składania pisma w postaci papierowej.

Podpis: [redacted] ..... Data: .....

[1)] Można zaznaczyć więcej niż jedno pole. W ramach jednego pisma można wybrać tylko te akty, w przypadku których pismo będzie wysyłane do tego samego organu wskazanego w pkt 1. W przypadku gdy treść wniosku lub uwagi związana jest z dokumentem powiązanym z aktem planowania przestrzennego (np. sporządzanej w toku procedowania aktu, w ramach strategicznej oceny oddziaływania na środowisko, prognozy oddziaływania na środowisko), należy w pkt 3 wybrać rodzaj aktu planowania przestrzennego, którego ten dokument dotyczy, po czym wprowadzić treść wniosku lub uwagi w pkt 7.1 lub 7.2.

[2)] Nie dotyczy planu zagospodarowania przestrzennego województwa.

[3)] Nie dotyczy planu zagospodarowania przestrzennego województwa i audytu krajobrazowego.

[4)] W pkt 4 należy podać adres zamieszkania albo siedziby składającego pismo. W przypadku wypełnienia pkt 5 podaje się adres do korespondencji składającego pismo, jeżeli jest inny niż adres podany w pkt 4. W przypadku wypełnienia pkt 6 podaje się adres zamieszkania albo siedziby pełnomocnika. W przypadku większej liczby składających pismo lub pełnomocników dane kolejnych składających pismo lub pełnomocników dodaje się w formularzu albo zamieszcza na osobnych stronach i dołącza do formularza.

[5)] Adres skrytki ePUAP lub adres do doręczeń elektronicznych wskazuje się w przypadku wyrażenia zgody na doręczanie korespondencji za pomocą środków komunikacji elektronicznej, z zastrzeżeniem przypadków, w których organ, zgodnie z przepisami ustawy z dnia 18 listopada 2020 r. o doręczeniach elektronicznych (Dz. U. z 2023 r. poz. 285, z późn. zm.), ma obowiązek doręczenia korespondencji na adres do doręczeń elektronicznych.

[6)] Maksymalna liczba znaków w pkt 7.1. wynosi 1000, natomiast w przypadku pkt 7.2.4. wartość ta odnosi się do pojedynczego wiersza. W przypadku potrzeby dodatkowego uzasadnienia, które wykracza poza wskazany limit znaków, uzasadnienie zamieszcza się na osobnych stronach i dołącza do formularza. W przypadku większej liczby wierszy w pkt 7.2.4. kolejne wiersze dodaje się w formularzu albo zamieszcza na osobnych stronach i dołącza do formularza.

[7)] W przypadku zaznaczenia pola „nie" (wskazania terenu objętego pismem jako części działki ewidencyjnej lub działek ewidencyjnych) można dodać załącznik z określeniem granic terenu w formie graficznej.

[8)] Podaje się nazwę lub symbol klasy przeznaczenia terenu zgodnie ze standardami określonymi w przepisach wykonawczych wydanych na podstawie art. 16 ust. 2 ustawy z dnia 27 marca 2003 r. o planowaniu i zagospodarowaniu przestrzennym (Dz. U. z 2023 r. poz. 977, z późn. zm.).

[9)] W przypadku dołączenia do pisma załączników zawierających dane osobowe, inne niż wymienione w pkt 4, 5 i 6, załączniki te należy zanonimizować, tj. ukryć dane osobowe.

geoportal.gov.pl

Skala: 1:2000

436215,04 609703,40

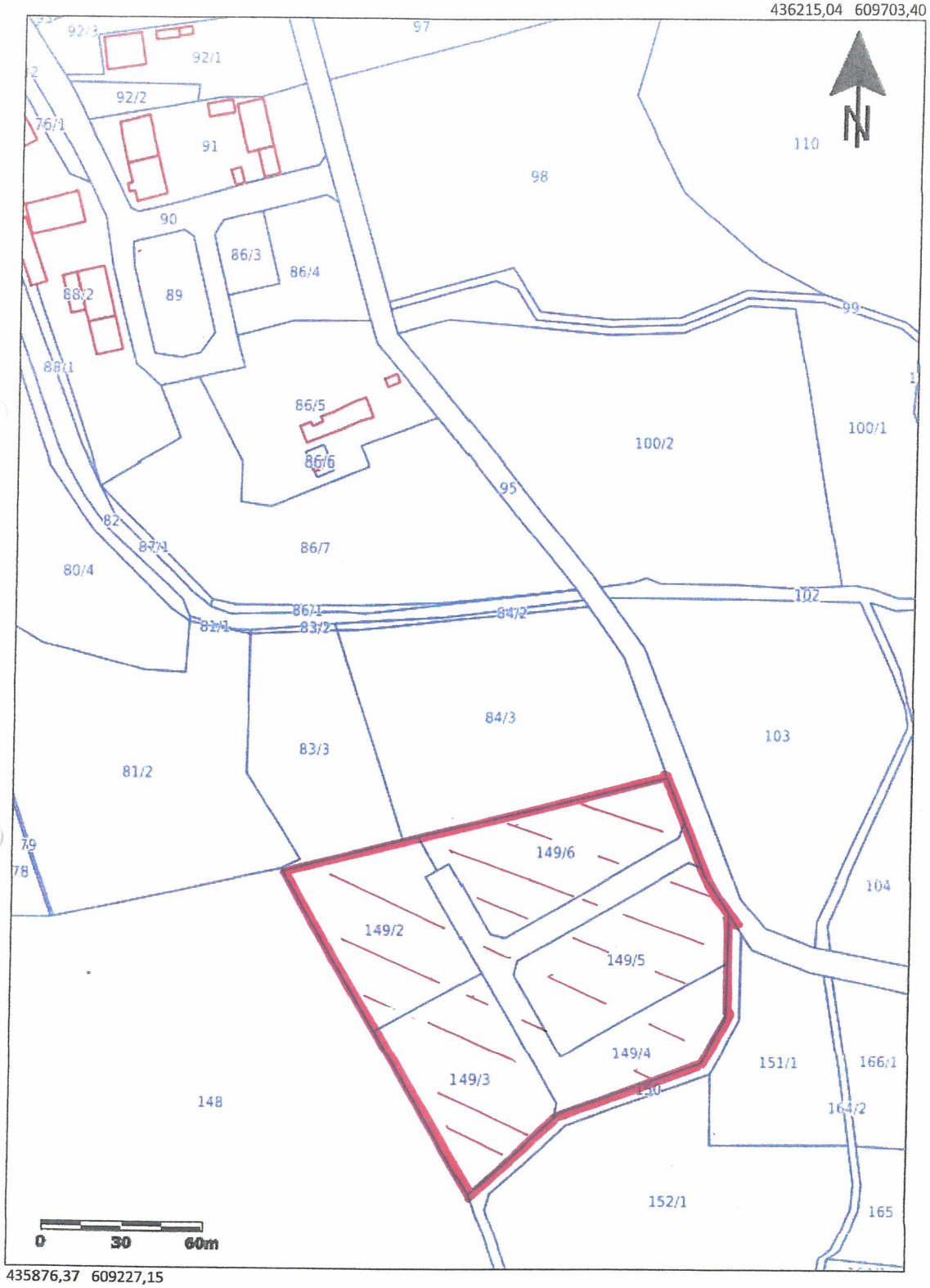

435876,37 609227,15

[redacted]

Uwaga: Ten wydruk ma charakter wyłącznie poglądowy i w żadnym razie nie może być traktowany jako dokument oficjalny.
© 2023 GUGiK Wszystkie prawa zastrzeżone.

URZĄD MIEJSKI
w Koronowie
BIURO PODAWCZE WPŁYNĘŁO
31. LIP. 2024
zał. ..... data
podpis ..... nr 23410/24

82

Pismo dotyczące aktu planowania przestrzennego

1. ORGAN, DO KTÓREGO JEST SKŁADANE PISMO

Nazwa: Urząd Miejski w Koronowie – Burmistrz Koronowo

2. RODZAJ PISMA[1)]

☒ 2.1. wniosek do projektu aktu
☐ 2.2. uwaga do konsultowanego projektu aktu[2)]
☐ 2.3. wniosek o zmianę aktu[3)]
☐ 2.4. wniosek o sporządzenie aktu[3)]

3. RODZAJ AKTU PLANOWANIA PRZESTRZENNEGO[1)]

☒ 3.1. plan ogólny gminy
☐ 3.2. miejscowy plan zagospodarowania przestrzennego, w tym zintegrowany plan inwestycyjny lub miejscowy plan rewitalizacji
☐ 3.3. uchwała ustalająca zasady i warunki sytuowania obiektów małej architektury, tablic reklamowych i urządzeń reklamowych oraz ogrodzeń, ich gabaryty, standardy jakościowe oraz rodzaje materiałów budowlanych, z jakich mogą być wykonane
☐ 3.4. audyt krajobrazowy
☐ 3.5. plan zagospodarowania przestrzennego województwa

4. DANE SKŁADAJĄCEGO PISMO[4)]

Imię i nazwisko lub nazwa: [redacted]
Kraj: [redacted] Województwo: [redacted]
Powiat: [redacted] Gmina: [redacted]
Ulica: [redacted] Nr domu: [redacted] Nr lokalu: [redacted]
Miejscowość: [redacted] Kod pocztowy: [redacted]
E-mail (w przypadku gdy składający pismo posiada adres e-mail): [redacted]
Nr tel. (nieobowiązkowo): [redacted]
Adres skrytki ePUAP lub adres do doręczeń elektronicznych[5)]: .....

4.1. Czy składający pismo jest właścicielem lub użytkownikiem wieczystym nieruchomości objętej wnioskiem lub uwagą?

☒ tak ☐ nie

5. ADRES DO KORESPONDENCJI SKŁADAJĄCEGO PISMO[4)]

(Nieobowiązkowo)
Kraj: ..... Województwo: j.w.
Powiat: ..... Gmina: .....
Ulica: ..... Nr domu: ..... Nr lokalu: .....
Miejscowość: ..... Kod pocztowy: .....

6. DANE PEŁNOMOCNIKA[4)]

(Nieobowiązkowo)
☐ pełnomocnik ☐ pełnomocnik do doręczeń
Imię i nazwisko: .....
Kraj: ..... Województwo: .....
Powiat: ..... Gmina: .....
Ulica: ..... Nr domu: ..... Nr lokalu: .....
Miejscowość: ..... Kod pocztowy: .....
E-mail (w przypadku gdy pełnomocnik posiada adres e-mail): .....
Nr tel. (nieobowiązkowo): .....
Adres skrytki ePUAP lub adres do doręczeń elektronicznych[5)]: .....

7. TREŚĆ PISMA

7.1. Treść[6)] .....

143/12

Proszę o ujęcie mojej działki nr 143/12, położonej w Nowy Jasiniec gm. Koronowo w strefie przeznaczenia zabudowa mieszkaniowa jednorodzinna

7.2. (Nieobowiązkowo) W przypadku wypełnienia, należy uzupełnić każdą z kolumn tabeli.

Szczegółowe informacje dotyczące treści pisma w odniesieniu do działek ewidencyjnych:

Lp.	7.2.1. Nazwa aktu planowania przestrzennego	7.2.2. Identyfikator działki lub działek ewidencyjnych	7.2.3. Czy teren objęty pismem obejmuje całość działki lub działek ewidencyjnych[7)]	7.2.4. Treść[6)]
1	.....	.....	☐ tak ☐ nie	.....

7.3. (Nieobowiązkowo) W przypadku wypełnienia, należy uzupełnić każdą z kolumn tabeli.

Szczegółowe informacje dotyczące działek ewidencyjnych oraz niektórych parametrów – w przypadku zaznaczenia w pkt 2: wniosku do projektu aktu (pkt 2.1), uwagi do konsultowanego projektu aktu (pkt 2.2) lub wniosku o zmianę aktu (pkt 2.3) oraz w pkt 3: planu ogólnego gminy (pkt 3.1) lub miejscowego planu zagospodarowania przestrzennego, w tym zintegrowanego planu inwestycyjnego lub miejscowego planu rewitalizacji (pkt 3.2):

Lp.	7.3.1. Nazwa planu ogólnego gminy lub miejscowego planu zagospodarowania przestrzennego	7.3.2. Identyfikator działki lub działek ewidencyjnych	7.3.3. Czy teren objęty pismem obejmuje całość działki lub działek ewidencyjnych[7)]	7.3.4. Nazwa lub nazwy klasy przeznaczenia terenu (albo symbol lub symbole klasy przeznaczenia terenu)[8)]	7.3.5. Maksymalny udział powierzchni zabudowy [%]	7.3.6. Maksymalna wysokość zabudowy [m]	7.3.7. Minimalny udział powierzchni biologicznie czynnej [%]
1	.....	.....	☐ tak ☐ nie	.....	.....	.....	.....

8. OŚWIADCZENIE W SPRAWIE KORESPONDENCJI ELEKTRONICZNEJ

☑ Wyrażam zgodę ☐ Nie wyrażam zgody

na doręczanie korespondencji w niniejszej sprawie za pomocą środków komunikacji elektronicznej w rozumieniu art. 2 pkt 5 ustawy z dnia 18 lipca 2002 r. o świadczeniu usług drogą elektroniczną (Dz. U. z 2020 r. poz. 344).

9. ZAŁĄCZNIKI

- ☐ Pełnomocnictwo do reprezentowania składającego pismo lub pełnomocnictwo do doręczeń (zgodnie z ustawą z dnia 16 listopada 2006 r. o opłacie skarbowej (Dz. U. z 2023 r. poz. 2111)) – jeżeli składający pismo działa przez pełnomocnika.
- ☐ Potwierdzenie uiszczenia opłaty skarbowej od pełnomocnictwa – jeżeli obowiązek uiszczenia takiej opłaty wynika z ustawy z dnia 16 listopada 2006 r. o opłacie skarbowej.
- ☑ (Nieobowiązkowo). Określenie granic terenu w formie graficznej w przypadku wskazania terenu objętego pismem jako części działki ewidencyjnej lub działek ewidencyjnych.
- ☐ (Nieobowiązkowo). Inne załączniki – w przypadku zaznaczenia pola należy podać nazwy załączników.[9)] .....

10. PODPIS SKŁADAJĄCEGO PISMO (PEŁNOMOCNIKA) I DATA PODPISU

Podpis powinien być czytelny. Podpis i datę podpisu umieszcza się w przypadku składania pisma w postaci papierowej.

Podpis: [redacted] Data: 30.07.2024

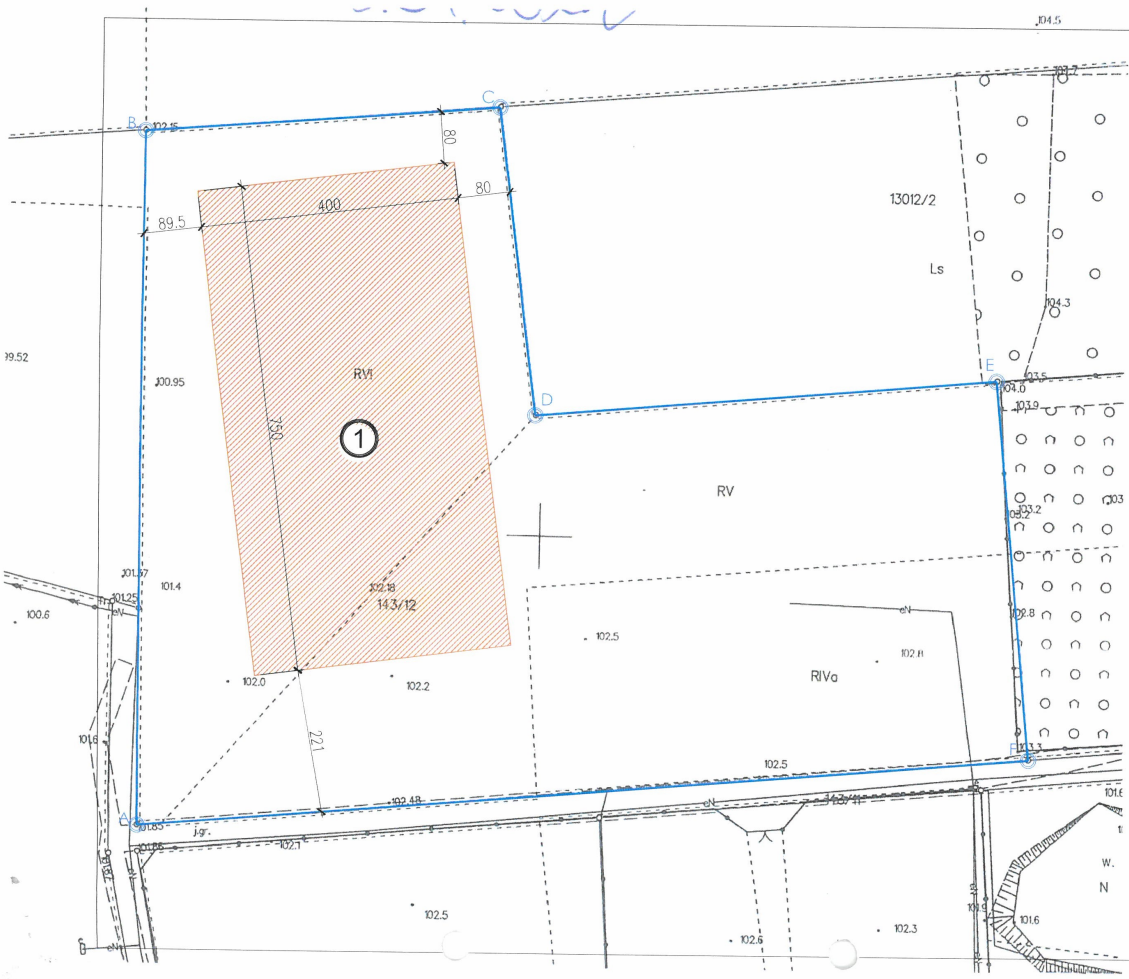

Z OPRACOWYWANEJ DZIAŁKI ZAPROJEKTOWANO POD BUDYNEK TEREN O POWIERZCHNI 3 TYSIĄCE M2

LEGENDA	
	GRANICA DZIAŁKI KTOREJ DOTYCZY OPRACOWANIE
1	PROJEKTOWANY TEREN POD BUDYNEK MIESZKALNY

nazwa rysunku: PROJEKT TERENU	nr: PZT.1
format wydruku:	A3
skala:	1:100
data:	LIPIEC.2024

Pismo dotyczące aktu planowania przestrzennego

URZĄD MIEJSKI w Koronowie BIURO PODAWCZE WPŁYNĘŁO 16. LIP. 2024 zał. ... podpis ...

1. ORGAN, DO KTÓREGO JEST SKŁADANE PISMO

Nazwa: **Burmistrz Gminy Koronowo**

2. RODZAJ PISMA[1)]

☒ 2.1. wniosek do projektu aktu
☐ 2.2. uwaga do konsultowanego projektu aktu[2)]
☐ 2.3. wniosek o zmianę aktu[3)]
☐ 2.4. wniosek o sporządzenie aktu[3)]

3. RODZAJ AKTU PLANOWANIA PRZESTRZENNEGO[1)]

☒ 3.1. plan ogólny gminy

☐ 3.2. miejscowy plan zagospodarowania przestrzennego, w tym zintegrowany plan inwestycyjny lub miejscowy plan rewitalizacji

☐ 3.3. uchwała ustalająca zasady i warunki sytuowania obiektów małej architektury, tablic reklamowych i urządzeń reklamowych oraz ogrodzeń, ich gabaryty, standardy jakościowe oraz rodzaje materiałów budowlanych, z jakich mogą być wykonane

☐ 3.4. audyt krajobrazowy

☐ 3.5. plan zagospodarowania przestrzennego województwa

4. DANE SKŁADAJĄCEGO PISMO[4)]

Imię i nazwisko lub nazwa: [redacted]
Kraj: [redacted] Województwo: [redacted]
Powiat: [redacted] Gmina: [redacted]
Ulica: ..... Nr domu: [redacted] Nr lokalu: .....
Miejscowość: [redacted] Kod pocztowy: [redacted]
E-mail (w przypadku gdy składający pismo posiada adres e-mail):
Nr tel. (nieobowiązkowo):
Adres skrytki ePUAP lub adres do doręczeń elektronicznych[5)]: .....

4.1. Czy składający pismo jest właścicielem lub użytkownikiem wieczystym nieruchomości objętej wnioskiem lub uwagą?

☒ tak ☐ nie

5. ADRES DO KORESPONDENCJI SKŁADAJĄCEGO PISMO[4)]

(Nieobowiązkowo)
Kraj: ..... Województwo: .....
Powiat: ..... Gmina: .....
Ulica: ..... Nr domu: ..... Nr lokalu: .....
Miejscowość: ..... Kod pocztowy: .....

6. DANE PEŁNOMOCNIKA[4)]

(Nieobowiązkowo)
☐ pełnomocnik ☐ pełnomocnik do doręczeń
Imię i nazwisko: .....
Kraj: ..... Województwo: .....
Powiat: ..... Gmina: .....
Ulica: ..... Nr domu: ..... Nr lokalu: .....
Miejscowość: ..... Kod pocztowy: .....
E-mail (w przypadku gdy pełnomocnik posiada adres e-mail): .....
Nr tel. (nieobowiązkowo): .....
Adres skrytki ePUAP lub adres do doręczeń elektronicznych[5)]: .....

7. TREŚĆ PISMA

7.1. Treść[6)]

W związku z planowanymi inwestycjami na działkach 227/9, 227/7, 227/6, 10/2 w obrębie Wilcze, działkach 71/29, 80/1, 80/2 w obrębie Dziedzinek oraz działkach 7/3, 16 i 17 w obrębie Lucim w gminie Koronowo, zwracam się z prośbą o uwzględnienie wymienionych działek w strefach planistycznych, które będą dopuszczać realizację inwestycji w zakresie odnawialnych źródeł energii (elektrownie słoneczne) oraz magazynów energii (niezależnych lub powiązanych z instalacjami OZE).

Zgodnie z Załącznikiem nr 1 do Rozporządzenia Ministra Rozwoju i Technologii z dnia 8.12.2023 r. (poz. 2758) dla elektrowni fotowoltaicznych właściwymi strefami planistycznymi są:

1) SU – strefa usługowa, której dodatkowy profil funkcjonalny to teren elektrowni słonecznej
2) SH – strefa handlu wielkopowierzchniowego, której dodatkowy profil funkcjonalny to teren elektrowni słonecznej
3) SR – strefa produkcji rolniczej, której dodatkowy profil funkcjonalny to teren elektrowni słonecznej
4) SO – strefa otwarta, której dodatkowy profil funkcjonalny to teren elektrowni słonecznej

Dla magazynów energii właściwymi strefami planistycznymi są:

1) SU – strefa usługowa, której dodatkowy profil funkcjonalny to teren magazynów
2) SH - strefa handlu wielkopowierzchniowego, której dodatkowy profil funkcjonalny to teren magazynów

Proszę o objęcie działek nr 227/9, 227/7, 227/6, 10/2 w obrębie Wilcze, nr 71/29, 80/1, 80/2 w obrębie Dziedzinek oraz nr 7/3, 16 i 17 w obrębie Lucim jedną ze stref planistycznych, w której zostanie dopuszczony dodatkowy profil funkcjonalny, by możliwa była realizacja zarówno elektrowni słonecznych, jak i magazynów energii. Najbardziej preferowaną z naszego punktu widzenia jest strefa SU lub SH, które umożliwią zarówno realizację elektrowni słonecznych, jak i budowę niezależnych magazynów energii niezwiązanych z elektrowniami słonecznymi.

7.2. (Nieobowiązkowo) W przypadku wypełnienia, należy uzupełnić każdą z kolumn tabeli.

Szczegółowe informacje dotyczące treści pisma w odniesieniu do działek ewidencyjnych:

Lp.	7.2.1. Nazwa aktu planowania przestrzennego	7.2.2. Identyfikator działki lub działek ewidencyjnych	7.2.3. Czy teren objęty pismem obejmuje całość działki lub działek ewidencyjnych[7)]	7.2.4. Treść[6)]
1	Plan ogólny gminy Koronowo	**040304_5.0029.227/9** **040304_5.0029.227/6** **040304_5.0029.227/7** **040304_5.0029.10/2** **040304_5.0004.71/29** **040304_5.0004.80/1** **040304_5.0004.80/2** **040304_5.0011.7/3** **040304_5.0011.16** **040304_5.0011.17**	☒ tak ☒ nie	j.w. ....

7.3. (Nieobowiązkowo) W przypadku wypełnienia, należy uzupełnić każdą z kolumn tabeli.

Szczegółowe informacje dotyczące działek ewidencyjnych oraz niektórych parametrów – w przypadku zaznaczenia w pkt 2: wniosku do projektu aktu (pkt 2.1), uwagi do konsultowanego projektu aktu (pkt 2.2) lub wniosku o zmianę aktu (pkt 2.3) oraz w pkt 3: planu ogólnego gminy (pkt 3.1) lub miejscowego planu zagospodarowania przestrzennego, w tym zintegrowanego planu inwestycyjnego lub miejscowego planu rewitalizacji (pkt 3.2):

Lp.	7.3.1. Nazwa planu ogólnego gminy lub miejscowego planu zagospodarowania przestrzennego	7.3.2. Identyfikator działki lub działek ewidencyjnych	7.3.3. Czy teren objęty pismem obejmuje całość działki lub działek ewidencyjnych[7)]	7.3.4. Nazwa lub nazwy klasy przeznaczenia terenu (albo symbol lub symbole klasy przeznaczenia terenu)[8)]	7.3.5. Maksymalny udział powierzchni zabudowy [%]	7.3.6. Maksymalna wysokość zabudowy [m]	7.3.7. Minimalny udział powierzchni biologicznie czynnej [%]
1	Plan ogólny gminy Koronowo	**040304_5.0029.227/9 040304_5.0029.227/6 040304_5.0029.227/7 040304_5.0029.10/2 040304_5.0004.71/29 040304_5.0004.80/1 040304_5.0004.80/2 040304_5.0011.7/3 040304_5.0011.16 040304_5.0011.17**	☒ tak ☐ nie	Elektrownie słoneczne, magazyny energii	80%	5 m	10%

8. OŚWIADCZENIE W SPRAWIE KORESPONDENCJI ELEKTRONICZNEJ

☐ Wyrażam zgodę ☒ Nie wyrażam zgody

na doręczanie korespondencji w niniejszej sprawie za pomocą środków komunikacji elektronicznej w rozumieniu art. 2 pkt 5 ustawy z dnia 18 lipca 2002 r. o świadczeniu usług drogą elektroniczną (Dz. U. z 2020 r. poz. 344).

9. ZAŁĄCZNIKI

☐ Pełnomocnictwo do reprezentowania składającego pismo lub pełnomocnictwo do doręczeń (zgodnie z ustawą z dnia 16 listopada 2006 r. o opłacie skarbowej (Dz. U. z 2023 r. poz. 2111)) – jeżeli składający pismo działa przez pełnomocnika.

☐ Potwierdzenie uiszczenia opłaty skarbowej od pełnomocnictwa – jeżeli obowiązek uiszczenia takiej opłaty wynika z ustawy z dnia 16 listopada 2006 r. o opłacie skarbowej.

☐ (Nieobowiązkowo). Określenie granic terenu w formie graficznej w przypadku wskazania terenu objętego pismem jako części działki ewidencyjnej lub działek ewidencyjnych.

☐ (Nieobowiązkowo). Inne załączniki – w przypadku zaznaczenia pola należy podać nazwy załączników.[9)]

10. PODPIS SKŁADAJĄCEGO PISMO (PEŁNOMOCNIKA) I DATA PODPISU

Podpis powinien być czytelny. Podpis i datę podpisu umieszcza się w przypadku składania pisma w postaci papierowej.

Podpis: .. [redacted] ..... Data: 07.07.2024 .....

URZĄD MIEJSKI
w Koronowie
BIURO PODAWCZE WPŁYNĘŁO
17. LIP. 2024
data
zał. ..... nr 21914/24
podpis

Pismo dotyczące aktu planowania przestrzennego

1. ORGAN, DO KTÓREGO JEST SKŁADANE PISMO

Nazwa: **Burmistrz Gminy Koronowo**

2. RODZAJ PISMA[1)]

☒ 2.1. wniosek do projektu aktu
☐ 2.2. uwaga do konsultowanego projektu aktu[2)]
☐ 2.3. wniosek o zmianę aktu[3)]
☐ 2.4. wniosek o sporządzenie aktu[3)]

3. RODZAJ AKTU PLANOWANIA PRZESTRZENNEGO[1)]

☒ 3.1. plan ogólny gminy

☐ 3.2. miejscowy plan zagospodarowania przestrzennego, w tym zintegrowany plan inwestycyjny lub miejscowy plan rewitalizacji

☐ 3.3. uchwała ustalająca zasady i warunki sytuowania obiektów małej architektury, tablic reklamowych i urządzeń reklamowych oraz ogrodzeń, ich gabaryty, standardy jakościowe oraz rodzaje materiałów budowlanych, z jakich mogą być wykonane

☐ 3.4. audyt krajobrazowy

☐ 3.5. plan zagospodarowania przestrzennego województwa

4. DANE SKŁADAJĄCEGO PISMO[4)]

Imię i nazwisko lub nazwa: [redacted]
Kraj: [redacted] Województwo: [redacted]
Powiat: [redacted] Gmina: [redacted]
Ulica: ..... Nr domu: [redacted] Nr lokalu: .....
Miejscowość: [redacted] Kod pocztowy: [redacted]
E-mail (w przypadku gdy składający pismo posiada adres e-mail):
Nr tel. (nieobowiązkowo):
Adres skrytki ePUAP lub adres do doręczeń elektronicznych[5)]: .....

4.1. Czy składający pismo jest właścicielem lub użytkownikiem wieczystym nieruchomości objętej wnioskiem lub uwagą?

☒ tak ☐ nie

5. ADRES DO KORESPONDENCJI SKŁADAJĄCEGO PISMO[4)]

(Nieobowiązkowo)
Kraj: ..... Województwo: .....
Powiat: ..... Gmina: .....
Ulica: ..... Nr domu: ..... Nr lokalu: .....
Miejscowość: ..... Kod pocztowy: .....

6. DANE PEŁNOMOCNIKA[4)]

(Nieobowiązkowo)
☐ pełnomocnik ☐ pełnomocnik do doręczeń
Imię i nazwisko: .....
Kraj: ..... Województwo: .....
Powiat: ..... Gmina: .....
Ulica: ..... Nr domu: ..... Nr lokalu: .....
Miejscowość: ..... Kod pocztowy: .....
E-mail (w przypadku gdy pełnomocnik posiada adres e-mail): .....
Nr tel. (nieobowiązkowo): .....
Adres skrytki ePUAP lub adres do doręczeń elektronicznych[5)]: .....

7. TREŚĆ PISMA

7.1. Treść[6)]

W związku z planowanymi inwestycjami na działce nr 62/2, obręb Wilcze w gminie Koronowo, zwracam się z prośbą o uwzględnienie wymienionej działki w strefach planistycznych, które będą dopuszczać realizację inwestycji w zakresie odnawialnych źródeł energii (elektrownie słoneczne) oraz magazynów energii (niezależnych lub powiązanych z instalacjami OZE).

Zgodnie z Załącznikiem nr 1 do Rozporządzenia Ministra Rozwoju i Technologii z dnia 8.12.2023 r. (poz. 2758) dla elektrowni fotowoltaicznych właściwymi strefami planistycznymi są:

1) SU – strefa usługowa, której dodatkowy profil funkcjonalny to teren elektrowni słonecznej
2) SH – strefa handlu wielkopowierzchniowego, której dodatkowy profil funkcjonalny to teren elektrowni słonecznej
3) SR – strefa produkcji rolniczej, której dodatkowy profil funkcjonalny to teren elektrowni słonecznej
4) SO – strefa otwarta, której dodatkowy profil funkcjonalny to teren elektrowni słonecznej

Dla magazynów energii właściwymi strefami planistycznymi są:

1) SU – strefa usługowa, której dodatkowy profil funkcjonalny to teren magazynów
2) SH - strefa handlu wielkopowierzchniowego, której dodatkowy profil funkcjonalny to teren magazynów

Proszę o objęcie działki nr 62/2 w obrębie Wilcze jedną ze stref planistycznych, w której zostanie dopuszczony dodatkowy profil funkcjonalny, by możliwa była realizacja zarówno elektrowni słonecznych, jak i magazynów energii. Najbardziej preferowaną z naszego punktu widzenia jest strefa SU lub SH, które umożliwią zarówno realizację elektrowni słonecznych, jak i budowę niezależnych magazynów energii niezwiązanych z elektrowniami słonecznymi.

7.2. (Nieobowiązkowo) W przypadku wypełnienia, należy uzupełnić każdą z kolumn tabeli.

Szczegółowe informacje dotyczące treści pisma w odniesieniu do działek ewidencyjnych:

Lp.	7.2.1. Nazwa aktu planowania przestrzennego	7.2.2. Identyfikator działki lub działek ewidencyjnych	7.2.3. Czy teren objęty pismem obejmuje całość działki lub działek ewidencyjnych[7)]	7.2.4. Treść[6)]
1	Plan ogólny gminy Koronowo	**040304_5.0029.62/2**	☒ tak ☐ nie	j.w..... ....

7.3. (Nieobowiązkowo) W przypadku wypełnienia, należy uzupełnić każdą z kolumn tabeli.

Szczegółowe informacje dotyczące działek ewidencyjnych oraz niektórych parametrów – w przypadku zaznaczenia w pkt 2: wniosku do projektu aktu (pkt 2.1), uwagi do konsultowanego projektu aktu (pkt 2.2) lub wniosku o zmianę aktu (pkt 2.3) oraz w pkt 3: planu ogólnego gminy (pkt 3.1) lub miejscowego planu zagospodarowania przestrzennego, w tym zintegrowanego planu inwestycyjnego lub miejscowego planu rewitalizacji (pkt 3.2):

Lp.	7.3.1. Nazwa planu ogólnego gminy lub miejscowego planu zagospodarowania przestrzennego	7.3.2. Identyfikator działki lub działek ewidencyjnych	7.3.3. Czy teren objęty pismem obejmuje całość działki lub działek ewidencyjnych [7)]	7.3.4. Nazwa lub nazwy klasy przeznaczenia terenu (albo symbol lub symbole klasy przeznaczenia terenu)[8)]	7.3.5. Maksymalny udział powierzchni zabudowy [%]	7.3.6. Maksymalna wysokość zabudowy [m]	7.3.7. Minimalny udział powierzchni biologicznie czynnej [%]
1	Plan ogólny gminy Koronowo	**040304_5.0029. 62/2**	☒ tak ☐ nie	Elektrownie słoneczne, magazyny energii	80%	5 m	10%

8. OŚWIADCZENIE W SPRAWIE KORESPONDENCJI ELEKTRONICZNEJ

☐ Wyrażam zgodę ☒ Nie wyrażam zgody

na doręczanie korespondencji w niniejszej sprawie za pomocą środków komunikacji elektronicznej w rozumieniu art. 2 pkt 5 ustawy z dnia 18 lipca 2002 r. o świadczeniu usług drogą elektroniczną (Dz. U. z 2020 r. poz. 344).

9. ZAŁĄCZNIKI

- ☐ Pełnomocnictwo do reprezentowania składającego pismo lub pełnomocnictwo do doręczeń (zgodnie z ustawą z dnia 16 listopada 2006 r. o opłacie skarbowej (Dz. U. z 2023 r. poz. 2111)) – jeżeli składający pismo działa przez pełnomocnika.
- ☐ Potwierdzenie uiszczenia opłaty skarbowej od pełnomocnictwa – jeżeli obowiązek uiszczenia takiej opłaty wynika z ustawy z dnia 16 listopada 2006 r. o opłacie skarbowej.
- ☐ (Nieobowiązkowo). Określenie granic terenu w formie graficznej w przypadku wskazania terenu objętego pismem jako części działki ewidencyjnej lub działek ewidencyjnych.
- ☐ (Nieobowiązkowo). Inne załączniki – w przypadku zaznaczenia pola należy podać nazwy załączników.[9)]

[redacted]

10. PODPIS SKŁADAJĄCEGO PISMO (PEŁNOMOCNIKA) I DATA PODPISU

Podpis powinien być czytelny. Podpis i datę podpisu umieszcza się w przypadku składania pisma w postaci papierowej.

Podpis: ..... Data: ..16./07./2024..

[redacted]

[1)] Można zaznaczyć więcej niż jedno pole. W ramach jednego pisma można wybrać tylko te akty, w przypadku których pismo będzie wysyłane do tego samego organu wskazanego w pkt 1. W przypadku gdy treść wniosku lub uwagi związana jest z dokumentem powiązanym z aktem planowania przestrzennego (np. sporządzanej w toku procedowania aktu, w ramach strategicznej oceny oddziaływania na środowisko, prognozy oddziaływania na środowisko), należy w pkt 3 wybrać rodzaj aktu planowania przestrzennego, którego ten dokument dotyczy, po czym wprowadzić treść wniosku lub uwagi w pkt 7.1 lub 7.2.

[2)] Nie dotyczy planu zagospodarowania przestrzennego województwa.

[3)] Nie dotyczy planu zagospodarowania przestrzennego województwa i audytu krajobrazowego.

[4)] W pkt 4 należy podać adres zamieszkania albo siedziby składającego pismo. W przypadku wypełnienia pkt 5 podaje się adres do korespondencji składającego pismo, jeżeli jest inny niż adres podany w pkt 4. W przypadku wypełnienia pkt 6 podaje się adres zamieszkania albo siedziby pełnomocnika. W przypadku większej liczby składających pismo lub pełnomocników dane kolejnych składających pismo lub pełnomocników dodaje się w formularzu albo zamieszcza na osobnych stronach i dołącza do formularza.

[5)] Adres skrytki ePUAP lub adres do doręczeń elektronicznych wskazuje się w przypadku wyrażenia zgody na doręczanie korespondencji za pomocą środków komunikacji elektronicznej, z zastrzeżeniem przypadków, w których organ, zgodnie z przepisami ustawy z dnia 18 listopada 2020 r. o doręczeniach elektronicznych (Dz. U. z 2023 r. poz. 285, z późn. zm.), ma obowiązek doręczenia korespondencji na adres do doręczeń elektronicznych.

[6)] Maksymalna liczba znaków w pkt 7.1. wynosi 1000, natomiast w przypadku pkt 7.2.4. wartość ta odnosi się do pojedynczego wiersza. W przypadku potrzeby dodatkowego uzasadnienia, które wykracza poza wskazany limit znaków, uzasadnienie zamieszcza się na osobnych stronach i dołącza do formularza. W przypadku większej liczby wierszy w pkt 7.2.4. kolejne wiersze dodaje się w formularzu albo zamieszcza na osobnych stronach i dołącza do formularza.

[7)] W przypadku zaznaczenia pola „nie" (wskazania terenu objętego pismem jako części działki ewidencyjnej lub działek ewidencyjnych) można dodać załącznik z określeniem granic terenu w formie graficznej.

[8)] Podaje się nazwę lub symbol klasy przeznaczenia terenu zgodnie ze standardami określonymi w przepisach wykonawczych wydanych na podstawie art. 16 ust. 2 ustawy z dnia 27 marca 2003 r. o planowaniu i zagospodarowaniu przestrzennym (Dz. U. z 2023 r. poz. 977, z późn. zm.).

[9)] W przypadku dołączenia do pisma załączników zawierających dane osobowe, inne niż wymienione w pkt 4, 5 i 6, załączniki te należy zanonimizować, tj. ukryć dane osobowe.

Pismo dotyczące aktu planowania przestrzennego

URZĄD MIEJSKI w Koronowie BIURO PODAWCZE WPŁYNĘŁO 31. LIP. 2024 data podpis

1. ORGAN, DO KTÓREGO JEST SKŁADANE PISMO

Nazwa: Burmistrz Koronowa Plac Zwycięstwa 1 86-010 Koronowo

2. RODZAJ PISMA[1)]

☒ 2.1. wniosek do projektu aktu
☐ 2.2. uwaga do konsultowanego projektu aktu[2)]
☐ 2.3. wniosek o zmianę aktu[3)]
☐ 2.4. wniosek o sporządzenie aktu[3)]

3. RODZAJ AKTU PLANOWANIA PRZESTRZENNEGO[1)]

☐ 3.1. plan ogólny gminy
☐ 3.2. miejscowy plan zagospodarowania przestrzennego, w tym zintegrowany plan inwestycyjny lub miejscowy plan rewitalizacji
☐ 3.3. uchwała ustalająca zasady i warunki sytuowania obiektów małej architektury, tablic reklamowych i urządzeń reklamowych oraz ogrodzeń, ich gabaryty, standardy jakościowe oraz rodzaje materiałów budowlanych, z jakich mogą być wykonane
☐ 3.4. audyt krajobrazowy
☐ 3.5. plan zagospodarowania przestrzennego województwa

4. DANE SKŁADAJĄCEGO PISMO[4)]

Imię i nazwisko lub nazwa: [redacted]
Kraj: [redacted] Województwo: [redacted]
Powiat: [redacted] Gmina: [redacted]
Ulica: [redacted] Nr domu: [redacted] Nr lokalu: [redacted]
Miejscowość: [redacted] Kod pocztowy: [redacted]
E-mail (w przypadku gdy składający pismo posiada adres e-mail): [redacted]
Nr tel. (nieobowiązkowo): [redacted]
Adres skrytki ePUAP lub adres do doręczeń elektronicznych[5)]:

4.1. Czy składający pismo jest właścicielem lub użytkownikiem wieczystym nieruchomości objętej wnioskiem lub uwagą?

☒ tak ☐ nie

5. ADRES DO KORESPONDENCJI SKŁADAJĄCEGO PISMO[4)]

(Nieobowiązkowo)
Kraj: [redacted] Województwo: [redacted]
Powiat: [redacted] Gmina: [redacted]
Ulica: [redacted] Nr domu: [redacted] Nr lokalu: [redacted]
Miejscowość: [redacted] Kod pocztowy: [redacted]

6. DANE PEŁNOMOCNIKA[4)]

(Nieobowiązkowo)
☐ pełnomocnik ☐ pełnomocnik do doręczeń
Imię i nazwisko:
Kraj: Województwo:
Powiat: Gmina:
Ulica: Nr domu: Nr lokalu:
Miejscowość: Kod pocztowy:
E-mail (w przypadku gdy pełnomocnik posiada adres e-mail):
Nr tel. (nieobowiązkowo):
Adres skrytki ePUAP lub adres do doręczeń elektronicznych[5)]:

7. TREŚĆ PISMA

7.1. Treść[6)]: wnoszę o uwzględnienie moich uwag dotyczących

przeznaczenie terenu w projektowanym planie ogólnym dla działek których jestem właścicielem położonych w obrębie Ulac

7.2. (Nieobowiązkowo) W przypadku wypełnienia, należy uzupełnić każdą z kolumn tabeli.

Szczegółowe informacje dotyczące treści pisma w odniesieniu do działek ewidencyjnych:

Lp.	7.2.1. Nazwa aktu planowania przestrzennego	7.2.2. Identyfikator działki lub działek ewidencyjnych	7.2.3. Czy teren objęty pismem obejmuje całość działki lub działek ewidencyjnych[7]	7.2.4. Treść[6]
1	Plan Ogólny gminy i miasta Kołobrzeg	040304_5.0029. 040304_5.0029.	143/7 ☑ tak ☐ nie 143/2	uwzględnienie w planie ogólnym jako teren zabudowy mieszkaniowej lub letniskowej

7.3. (Nieobowiązkowo) W przypadku wypełnienia, należy uzupełnić każdą z kolumn tabeli.

Szczegółowe informacje dotyczące działek ewidencyjnych oraz niektórych parametrów – w przypadku zaznaczenia w pkt 2: wniosku do projektu aktu (pkt 2.1), uwagi do konsultowanego projektu aktu (pkt 2.2) lub wniosku o zmianę aktu (pkt 2.3) oraz w pkt 3: planu ogólnego gminy (pkt 3.1) lub miejscowego planu zagospodarowania przestrzennego, w tym zintegrowanego planu inwestycyjnego lub miejscowego planu rewitalizacji (pkt 3.2):

Lp.	7.3.1. Nazwa planu ogólnego gminy lub miejscowego planu zagospodarowania przestrzennego	7.3.2. Identyfikator działki lub działek ewidencyjnych	7.3.3. Czy teren objęty pismem obejmuje całość działki lub działek ewidencyjnych [7]	7.3.4. Nazwa lub nazwy klasy przeznaczenia terenu (albo symbol lub symbole klasy przeznaczenia terenu)[8]	7.3.5. Maksymalny udział powierzchni zabudowy [%]	7.3.6. Maksymalna wysokość zabudowy [m]	7.3.7. Minimalny udział powierzchni biologicznie czynnej [%]
1			☐ tak ☐ nie				

8. OŚWIADCZENIE W SPRAWIE KORESPONDENCJI ELEKTRONICZNEJ

☑ Wyrażam zgodę ☐ Nie wyrażam zgody

na doręczanie korespondencji w niniejszej sprawie za pomocą środków komunikacji elektronicznej w rozumieniu art. 2 pkt 5 ustawy z dnia 18 lipca 2002 r. o świadczeniu usług drogą elektroniczną (Dz. U. z 2020 r. poz. 344).

9. ZAŁĄCZNIKI

- ☐ Pełnomocnictwo do reprezentowania składającego pismo lub pełnomocnictwo do doręczeń (zgodnie z ustawą z dnia 16 listopada 2006 r. o opłacie skarbowej (Dz. U. z 2023 r. poz. 2111)) – jeżeli składający pismo działa przez pełnomocnika.
- ☐ Potwierdzenie uiszczenia opłaty skarbowej od pełnomocnictwa – jeżeli obowiązek uiszczenia takiej opłaty wynika z ustawy z dnia 16 listopada 2006 r. o opłacie skarbowej.
- ☐ (Nieobowiązkowo). Określenie granic terenu w formie graficznej w przypadku wskazania terenu objętego pismem jako części działki ewidencyjnej lub działek ewidencyjnych.
- ☐ (Nieobowiązkowo). Inne załączniki – w przypadku zaznaczenia pola należy podać nazwy załączników.[9]

10. PODPIS SKŁADAJĄCEGO PISMO (PEŁNOMOCNIKA) I DATA PODPISU

Podpis powinien być czytelny. Podpis i datę podpisu umieszcza się w przypadku składania pisma w postaci papierowej.

Podpis: [redacted] Data: 30.07.2024

86

Pismo dotyczące aktu planowania przestrzennego

URZĄD MIEJSKI w Koronowie BIURO PODAWCZE WPŁYNĘŁO 31. LIP. 2024 zał. ..... nr 2334/24 podpis .....

1. ORGAN, DO KTÓREGO JEST SKŁADANE PISMO

Nazwa: Burmistrz Koronowa Plac Zwycięstwa 1 86-010 Koronowo

2. RODZAJ PISMA[1)]

☒ 2.1. wniosek do projektu aktu
☐ 2.2. uwaga do konsultowanego projektu aktu[2)]
☐ 2.3. wniosek o zmianę aktu[3)]
☐ 2.4. wniosek o sporządzenie aktu[3)]

3. RODZAJ AKTU PLANOWANIA PRZESTRZENNEGO[1)]

☒ 3.1. plan ogólny gminy
☐ 3.2. miejscowy plan zagospodarowania przestrzennego, w tym zintegrowany plan inwestycyjny lub miejscowy plan rewitalizacji
☐ 3.3. uchwała ustalająca zasady i warunki sytuowania obiektów małej architektury, tablic reklamowych i urządzeń reklamowych oraz ogrodzeń, ich gabaryty, standardy jakościowe oraz rodzaje materiałów budowlanych, z jakich mogą być wykonane
☐ 3.4. audyt krajobrazowy
☐ 3.5. plan zagospodarowania przestrzennego województwa

4. DANE SKŁADAJĄCEGO PISMO[4)]

Imię i nazwisko lub nazwa: [redacted]
Kraj: [redacted] Województwo: [redacted]
Powiat: [redacted] Gmina: [redacted]
Ulica: [redacted] Nr domu: [redacted] Nr lokalu: [redacted]
Miejscowość: [redacted] Kod pocztowy: [redacted]
E-mail (w przypadku gdy składający pismo posiada adres e-mail): [redacted]
Nr tel. (nieobowiązkowo): [redacted]
Adres skrytki ePUAP lub adres do doręczeń elektronicznych[5)]: [redacted]

4.1. Czy składający pismo jest właścicielem lub użytkownikiem wieczystym nieruchomości objętej wnioskiem lub uwagą?

☒ tak ☐ nie

5. ADRES DO KORESPONDENCJI SKŁADAJĄCEGO PISMO[4)]

(Nieobowiązkowo)
Kraj: [redacted] Województwo: [redacted]
Powiat: [redacted] Gmina: [redacted]
Ulica: [redacted] Nr domu: [redacted] Nr lokalu: [redacted]
Miejscowość: [redacted] Kod pocztowy: [redacted]

6. DANE PEŁNOMOCNIKA[4)]

(Nieobowiązkowo)
☐ pełnomocnik ☐ pełnomocnik do doręczeń
Imię i nazwisko:
Kraj: Województwo:
Powiat: Gmina:
Ulica: Nr domu: Nr lokalu:
Miejscowość: Kod pocztowy:
E-mail (w przypadku gdy pełnomocnik posiada adres e-mail):
Nr tel. (nieobowiązkowo):
Adres skrytki ePUAP lub adres do doręczeń elektronicznych[5)]:

7. TREŚĆ PISMA

7.1. Treść[6)]: Wnoszę o uwzględnienie moich uwag dotyczących

przeznaczenia terenu w projektowanym planie ogólnym dla działek których jestem właścicielem położonych w Gm. Kwilcz

7.2. (Nieobowiązkowo) W przypadku wypełnienia, należy uzupełnić każdą z kolumn tabeli.

Szczegółowe informacje dotyczące treści pisma w odniesieniu do działek ewidencyjnych:

Lp.	7.2.1. Nazwa aktu planowania przestrzennego	7.2.2. Identyfikator działki lub działek ewidencyjnych	7.2.3. Czy teren objęty pismem obejmuje całość działki lub działek ewidencyjnych[7)]	7.2.4. Treść[6)]
1	Plan ogólny gminy i miasta Kwilcz	080304_5.0029.	143/5 ☒ tak ☐ nie	uwzględnienie w planie ogólnym jako teren zabudowy mieszkaniowej lub letniskowej

7.3. (Nieobowiązkowo) W przypadku wypełnienia, należy uzupełnić każdą z kolumn tabeli.

Szczegółowe informacje dotyczące działek ewidencyjnych oraz niektórych parametrów – w przypadku zaznaczenia w pkt 2: wniosku do projektu aktu (pkt 2.1), uwagi do konsultowanego projektu aktu (pkt 2.2) lub wniosku o zmianę aktu (pkt 2.3) oraz w pkt 3: planu ogólnego gminy (pkt 3.1) lub miejscowego planu zagospodarowania przestrzennego, w tym zintegrowanego planu inwestycyjnego lub miejscowego planu rewitalizacji (pkt 3.2):

Lp.	7.3.1. Nazwa planu ogólnego gminy lub miejscowego planu zagospodarowania przestrzennego	7.3.2. Identyfikator działki lub działek ewidencyjnych	7.3.3. Czy teren objęty pismem obejmuje całość działki lub działek ewidencyjnych [7)]	7.3.4. Nazwa lub nazwy klasy przeznaczenia terenu (albo symbol lub symbole klasy przeznaczenia terenu)[8)]	7.3.5. Maksymalny udział powierzchni zabudowy [%]	7.3.6. Maksymalna wysokość zabudowy [m]	7.3.7. Minimalny udział powierzchni biologicznie czynnej [%]
1	.....	.....	☐ tak ☐ nie	.....	.....	.....	.....

8. OŚWIADCZENIE W SPRAWIE KORESPONDENCJI ELEKTRONICZNEJ

☒ Wyrażam zgodę ☐ Nie wyrażam zgody

na doręczanie korespondencji w niniejszej sprawie za pomocą środków komunikacji elektronicznej w rozumieniu art. 2 pkt 5 ustawy z dnia 18 lipca 2002 r. o świadczeniu usług drogą elektroniczną (Dz. U. z 2020 r. poz. 344).

9. ZAŁĄCZNIKI

- ☐ Pełnomocnictwo do reprezentowania składającego pismo lub pełnomocnictwo do doręczeń (zgodnie z ustawą z dnia 16 listopada 2006 r. o opłacie skarbowej (Dz. U. z 2023 r. poz. 2111)) – jeżeli składający pismo działa przez pełnomocnika.
- ☐ Potwierdzenie uiszczenia opłaty skarbowej od pełnomocnictwa – jeżeli obowiązek uiszczenia takiej opłaty wynika z ustawy z dnia 16 listopada 2006 r. o opłacie skarbowej.
- ☐ (Nieobowiązkowo). Określenie granic terenu w formie graficznej w przypadku wskazania terenu objętego pismem jako części działki ewidencyjnej lub działek ewidencyjnych.
- ☐ (Nieobowiązkowo). Inne załączniki – w przypadku zaznaczenia pola należy podać nazwy załączników.[9)] .....

10. PODPIS SKŁADAJĄCEGO PISMO (PEŁNOMOCNIKA) I DATA PODPISU

Podpis powinien być czytelny. Podpis i datę podpisu umieszcza się w przypadku składania pisma w postaci papierowej.

Podpis: [redacted] Data: 30.07.2025 r.

URZĄD MIEJSKI w Koronowie BIURO PODAWCZE WPŁYNĘŁO 31. LIP. 2024 data zał. ... nr 23267/24 podpis ...

Pismo dotyczące aktu planowania przestrzennego

1. ORGAN, DO KTÓREGO JEST SKŁADANE PISMO

Nazwa: BURMISTRZ KORONOWA

2. RODZAJ PISMA[1)]

☒ 2.1. wniosek do projektu aktu
☐ 2.2. uwaga do konsultowanego projektu aktu[2)]
☐ 2.3. wniosek o zmianę aktu[3)]
☐ 2.4. wniosek o sporządzenie aktu[3)]

3. RODZAJ AKTU PLANOWANIA PRZESTRZENNEGO[1)]

☒ 3.1. plan ogólny gminy

☐ 3.2. miejscowy plan zagospodarowania przestrzennego, w tym zintegrowany plan inwestycyjny lub miejscowy plan rewitalizacji

☐ 3.3. uchwała ustalająca zasady i warunki sytuowania obiektów małej architektury, tablic reklamowych i urządzeń reklamowych oraz ogrodzeń, ich gabaryty, standardy jakościowe oraz rodzaje materiałów budowlanych, z jakich mogą być wykonane

☐ 3.4. audyt krajobrazowy

☐ 3.5. plan zagospodarowania przestrzennego województwa

4. DANE SKŁADAJĄCEGO PISMO[4)]

Imię i nazwisko lub nazwa: [redacted]
Kraj: [redacted] Województwo: [redacted]
Powiat: [redacted] Gmina: [redacted]
Ulica: [redacted] Nr domu: [redacted] Nr lokalu: [redacted]
Miejscowość: [redacted] Kod pocztowy: [redacted]
E-mail (w przypadku gdy składający pismo posiada adres e-mail): -
Nr tel. (nieobowiązkowo): -
Adres skrytki ePUAP lub adres do doręczeń elektronicznych[5)]: -

4.1. Czy składający pismo jest właścicielem lub użytkownikiem wieczystym nieruchomości objętej wnioskiem lub uwagą?

☒ tak ☐ nie

5. ADRES DO KORESPONDENCJI SKŁADAJĄCEGO PISMO[4)]

(Nieobowiązkowo)
Kraj: ... Województwo: ...
Powiat: ... Gmina: ...
Ulica: ... Nr domu: ... Nr lokalu: ...
Miejscowość: ... Kod pocztowy: ...

6. DANE PEŁNOMOCNIKA[4)]

(Nieobowiązkowo)
☐ pełnomocnik ☐ pełnomocnik do doręczeń
Imię i nazwisko: ...
Kraj: ... Województwo: ...
Powiat: ... Gmina: ...
Ulica: ... Nr domu: ... Nr lokalu: ...
Miejscowość: ... Kod pocztowy: ...
E-mail (w przypadku gdy pełnomocnik posiada adres e-mail): ...
Nr tel. (nieobowiązkowo): ...
Adres skrytki ePUAP lub adres do doręczeń elektronicznych[5)]: ...

7. TREŚĆ PISMA

7.1. Treść[6)]: WNOSZĘ O USTALENIE PRZEZNACZENIA TERENU DZ. NR. EW.

80/12 i 80/13 OBR. HISKITNO GM. KORONOWO JAKO TERENY ZABUDOWY MIESZKALNEJ JEDNORODZINNEJ

7.2. (Nieobowiązkowo) W przypadku wypełnienia, należy uzupełnić każdą z kolumn tabeli.

Szczegółowe informacje dotyczące treści pisma w odniesieniu do działek ewidencyjnych:

Lp.	7.2.1. Nazwa aktu planowania przestrzennego	7.2.2. Identyfikator działki lub działek ewidencyjnych	7.2.3. Czy teren objęty pismem obejmuje całość działki lub działek ewidencyjnych[7)]	7.2.4. Treść[6)]
1	PLAN OGÓLNY GMINY KORONOWO	040304_5.0034.80/12, 80/13	☒ tak ☐ nie	TEREN ZABUDOWY MIESZKALNEJ JEDNORODZINNEJ

7.3. (Nieobowiązkowo) W przypadku wypełnienia, należy uzupełnić każdą z kolumn tabeli.

Szczegółowe informacje dotyczące działek ewidencyjnych oraz niektórych parametrów – w przypadku zaznaczenia w pkt 2: wniosku do projektu aktu (pkt 2.1), uwagi do konsultowanego projektu aktu (pkt 2.2) lub wniosku o zmianę aktu (pkt 2.3) oraz w pkt 3: planu ogólnego gminy (pkt 3.1) lub miejscowego planu zagospodarowania przestrzennego, w tym zintegrowanego planu inwestycyjnego lub miejscowego planu rewitalizacji (pkt 3.2):

Lp.	7.3.1. Nazwa planu ogólnego gminy lub miejscowego planu zagospodarowania przestrzennego	7.3.2. Identyfikator działki lub działek ewidencyjnych	7.3.3. Czy teren objęty pismem obejmuje całość działki lub działek ewidencyjnych 7)	7.3.4. Nazwa lub nazwy klasy przeznaczenia terenu (albo symbol lub symbole klasy przeznaczenia terenu)[8)]	7.3.5. Maksymalny udział powierzchni zabudowy [%]	7.3.6. Maksymalna wysokość zabudowy [m]	7.3.7. Minimalny udział powierzchni biologicznie czynnej [%]
1	.....	.....	☐ tak ☐ nie	.....	.....	.....	.....

8. OŚWIADCZENIE W SPRAWIE KORESPONDENCJI ELEKTRONICZNEJ

☐ Wyrażam zgodę ☒ Nie wyrażam zgody

na doręczanie korespondencji w niniejszej sprawie za pomocą środków komunikacji elektronicznej w rozumieniu art. 2 pkt 5 ustawy z dnia 18 lipca 2002 r. o świadczeniu usług drogą elektroniczną (Dz. U. z 2020 r. poz. 344).

9. ZAŁĄCZNIKI

☐ Pełnomocnictwo do reprezentowania składającego pismo lub pełnomocnictwo do doręczeń (zgodnie z ustawą z dnia 16 listopada 2006 r. o opłacie skarbowej (Dz. U. z 2023 r. poz. 2111)) – jeżeli składający pismo działa przez pełnomocnika.

☐ Potwierdzenie uiszczenia opłaty skarbowej od pełnomocnictwa – jeżeli obowiązek uiszczenia takiej opłaty wynika z ustawy z dnia 16 listopada 2006 r. o opłacie skarbowej.

☐ (Nieobowiązkowo). Określenie granic terenu w formie graficznej w przypadku wskazania terenu objętego pismem jako części działki ewidencyjnej lub działek ewidencyjnych.

☐ (Nieobowiązkowo). Inne załączniki – w przypadku zaznaczenia pola należy podać nazwy załączników.[9)]
.....

10. PODPIS SKŁADAJĄCEGO PISMO (PEŁNOMOCNIKA) I DATA PODPISU

Podpis powinien być czytelny. Podpis i datę podpisu umieszcza się w przypadku składania pisma w postaci papierowej.

Podpis: [redacted] ..... Data: 30.04.2024 r.

88

Pismo dotyczące aktu planowania przestrzennego

URZĄD MIEJSKI w Koronowie BIURO PODAWCZE WPŁYNĘŁO 24 LIP 2024 Data zał. nr 22657/24

1. ORGAN, DO KTÓREGO JEST SKŁADANE PISMO

Nazwa: BURMISTRZ KORONOLA

2. RODZAJ PISMA[1)]

☒ 2.1. wniosek do projektu aktu

☐ 2.2. uwaga do konsultowanego projektu aktu[2)]

☐ 2.3. wniosek o zmianę aktu[3)]

☐ 2.4. wniosek o sporządzenie aktu[3)]

3. RODZAJ AKTU PLANOWANIA PRZESTRZENNEGO[1)]

☒ 3.1. plan ogólny gminy

☐ 3.2. miejscowy plan zagospodarowania przestrzennego, w tym zintegrowany plan inwestycyjny lub miejscowy plan rewitalizacji

☐ 3.3. uchwała ustalająca zasady i warunki sytuowania obiektów małej architektury, tablic reklamowych i urządzeń reklamowych oraz ogrodzeń, ich gabaryty, standardy jakościowe oraz rodzaje materiałów budowlanych, z jakich mogą być wykonane

☐ 3.4. audyt krajobrazowy

☐ 3.5. plan zagospodarowania przestrzennego województwa

4. DANE SKŁADAJĄCEGO PISMO[4)]

Imię i nazwisko lub nazwa: [redacted]

Kraj: [redacted] Województwo: [redacted]

Powiat: [redacted] Gmina: [redacted]

Ulica: [redacted] Nr domu: [redacted] Nr lokalu: [redacted]

Miejscowość: [redacted] Kod pocztowy: [redacted]

E-mail (w przypadku gdy składający pismo posiada adres e-mail): [redacted]

Nr tel. (nieobowiązkowo): [redacted]

Adres skrytki ePUAP lub adres do doręczeń elektronicznych[5)]: .....

4.1. Czy składający pismo jest właścicielem lub użytkownikiem wieczystym nieruchomości objętej wnioskiem lub uwagą?

☒ tak ☐ nie

5. ADRES DO KORESPONDENCJI SKŁADAJĄCEGO PISMO[4)]

(Nieobowiązkowo)

Kraj: [redacted] Województwo: [redacted]

Powiat: [redacted] Gmina: [redacted]

Ulica: [redacted] Nr domu: [redacted] Nr lokalu: [redacted]

Miejscowość: [redacted] Kod pocztowy: [redacted]

6. DANE PEŁNOMOCNIKA[4)]

(Nieobowiązkowo)

☐ pełnomocnik ☐ pełnomocnik do doręczeń

Imię i nazwisko: .....

Kraj: ..... Województwo: .....

Powiat: ..... Gmina: .....

Ulica: ..... Nr domu: ..... Nr lokalu: .....

Miejscowość: ..... Kod pocztowy: .....

E-mail (w przypadku gdy pełnomocnik posiada adres e-mail): .....

Nr tel. (nieobowiązkowo): .....

Adres skrytki ePUAP lub adres do doręczeń elektronicznych[5)]: .....

7. TREŚĆ PISMA

7.1. Treść[6)]: Prosze o przeznaczenie działki 103/10 na tereny

zabudowy jednorodzinnej.....
Działka nr. 103/10 położona w Hitalolesie gmina Karnowo.....

7.2. (Nieobowiązkowo) W przypadku wypełnienia, należy uzupełnić każdą z kolumn tabeli.

Szczegółowe informacje dotyczące treści pisma w odniesieniu do działek ewidencyjnych:

Lp.	7.2.1. Nazwa aktu planowania przestrzennego	7.2.2. Identyfikator działki lub działek ewidencyjnych	7.2.3. Czy teren objęty pismem obejmuje całość działki lub działek ewidencyjnych[7)]	7.2.4. Treść[6)]
1	.....	.....	☐ tak ☐ nie	.....

7.3. (Nieobowiązkowo) W przypadku wypełnienia, należy uzupełnić każdą z kolumn tabeli.

Szczegółowe informacje dotyczące działek ewidencyjnych oraz niektórych parametrów – w przypadku zaznaczenia w pkt 2: wniosku do projektu aktu (pkt 2.1), uwagi do konsultowanego projektu aktu (pkt 2.2) lub wniosku o zmianę aktu (pkt 2.3) oraz w pkt 3: planu ogólnego gminy (pkt 3.1) lub miejscowego planu zagospodarowania przestrzennego, w tym zintegrowanego planu inwestycyjnego lub miejscowego planu rewitalizacji (pkt 3.2):

Lp.	7.3.1. Nazwa planu ogólnego gminy lub miejscowego planu zagospodarowania przestrzennego	7.3.2. Identyfikator działki lub działek ewidencyjnych	7.3.3. Czy teren objęty pismem obejmuje całość działki lub działek ewidencyjnych 7)	7.3.4. Nazwa lub nazwy klasy przeznaczenia terenu (albo symbol lub symbole klasy przeznaczenia terenu)[8)]	7.3.5. Maksymalny udział powierzchni zabudowy [%]	7.3.6. Maksymalna wysokość zabudowy [m]	7.3.7. Minimalny udział powierzchni biologicznie czynnej [%]
1	.....	.....	☐ tak ☐ nie	.....	.....	.....	.....

8. OŚWIADCZENIE W SPRAWIE KORESPONDENCJI ELEKTRONICZNEJ

☒ Wyrażam zgodę ☐ Nie wyrażam zgody

na doręczanie korespondencji w niniejszej sprawie za pomocą środków komunikacji elektronicznej w rozumieniu art. 2 pkt 5 ustawy z dnia 18 lipca 2002 r. o świadczeniu usług drogą elektroniczną (Dz. U. z 2020 r. poz. 344).

9. ZAŁĄCZNIKI

- ☐ Pełnomocnictwo do reprezentowania składającego pismo lub pełnomocnictwo do doręczeń (zgodnie z ustawą z dnia 16 listopada 2006 r. o opłacie skarbowej (Dz. U. z 2023 r. poz. 2111)) – jeżeli składający pismo działa przez pełnomocnika.
- ☐ Potwierdzenie uiszczenia opłaty skarbowej od pełnomocnictwa – jeżeli obowiązek uiszczenia takiej opłaty wynika z ustawy z dnia 16 listopada 2006 r. o opłacie skarbowej.
- ☐ (Nieobowiązkowo). Określenie granic terenu w formie graficznej w przypadku wskazania terenu objętego pismem jako części działki ewidencyjnej lub działek ewidencyjnych.
- ☐ (Nieobowiązkowo). Inne załączniki – w przypadku zaznaczenia pola należy podać nazwy załączników.[9)] .....

10. PODPIS SKŁADAJĄCEGO PISMO (PEŁNOMOCNIKA) I DATA PODPISU

Podpis powinien być czytelny. Podpis i datę podpisu umieszcza się w przypadku składania pisma w postaci papierowej.

Podpis: ..[redacted]..... Data: 23.07.2024.....

geoportal.gov.pl

Skala: 1:500

421646,11 598603,96



421561,44 598484,90

[redacted]

Uwaga: Ten wydruk ma charakter wyłącznie poglądowy i w żadnym razie nie może być traktowany jako dokument oficjalny.
© 2023 GUGiK Wszystkie prawa zastrzeżone.

(88)

Pismo dotyczące aktu planowania przestrzennego

1. ORGAN, DO KTÓREGO JEST SKŁADANE PISMO

Nazwa: BURMISTRZ KOROLA

23380/6

2. RODZAJ PISMA[1)]

☒ 2.1. wniosek do projektu aktu

☐ 2.2. uwaga do konsultowanego projektu aktu[2)]

☐ 2.3. wniosek o zmianę aktu[3)]

☐ 2.4. wniosek o sporządzenie aktu[3)]

3. RODZAJ AKTU PLANOWANIA PRZESTRZENNEGO[1)]

☒ 3.1. plan ogólny gminy

☐ 3.2. miejscowy plan zagospodarowania przestrzennego, w tym zintegrowany plan inwestycyjny lub miejscowy plan rewitalizacji

☐ 3.3. uchwała ustalająca zasady i warunki sytuowania obiektów małej architektury, tablic reklamowych i urządzeń reklamowych oraz ogrodzeń, ich gabaryty, standardy jakościowe oraz rodzaje materiałów budowlanych, z jakich mogą być wykonane

☐ 3.4. audyt krajobrazowy

☐ 3.5. plan zagospodarowania przestrzennego województwa

4. DANE SKŁADAJĄCEGO PISMO[4)]

Imię i nazwisko lub nazwa: [redacted]

Kraj: [redacted] Województwo: [redacted]

Powiat: [redacted] Gmina: [redacted]

Ulica: [redacted] Nr domu: [redacted] Nr lokalu:

Miejscowość: [redacted] Kod pocztowy: [redacted]

E-mail (w przypadku gdy składający pismo posiada adres e-mail):

Nr tel. (nieobowiązkowo):

Adres skrytki ePUAP lub adres do doręczeń elektronicznych[5)]:

4.1. Czy składający pismo jest właścicielem lub użytkownikiem wieczystym nieruchomości objętej wnioskiem lub uwagą?

☒ tak ☐ nie

5. ADRES DO KORESPONDENCJI SKŁADAJĄCEGO PISMO[4)]

(Nieobowiązkowo)

Kraj: Województwo: -

Powiat: Gmina:

Ulica: Nr domu: Nr lokalu:

Miejscowość: Kod pocztowy:

6. DANE PEŁNOMOCNIKA[4)]

(Nieobowiązkowo)

☐ pełnomocnik ☐ pełnomocnik do doręczeń

Imię i nazwisko:

Kraj: Województwo:

Powiat: Gmina:

Ulica: Nr domu: Nr lokalu:

Miejscowość: Kod pocztowy:

E-mail (w przypadku gdy pełnomocnik posiada adres e-mail):

Nr tel. (nieobowiązkowo):

Adres skrytki ePUAP lub adres do doręczeń elektronicznych[5)]:

7. TREŚĆ PISMA

7.1. Treść[6)]: DZIAŁKI 8/4, 6/3, 6/5 obręb Gorowinek oraz działka 6918, 188/2 obręb Witoldowo chcielibyśmy w części tych

odległości od stawu ujęć do 200 m w górę
rzeki rzeczki lub dalej, z wyłączeniem
terenów zabudowanych

7.2. (Nieobowiązkowo) W przypadku wypełnienia, należy uzupełnić każdą z kolumn tabeli.

Szczegółowe informacje dotyczące treści pisma w odniesieniu do działek ewidencyjnych:

Lp.	7.2.1. Nazwa aktu planowania przestrzennego	7.2.2. Identyfikator działki lub działek ewidencyjnych	7.2.3. Czy teren objęty pismem obejmuje całość działki lub działek ewidencyjnych[7)]	7.2.4. Treść[6)]
1	.....	.....	☐ tak ☐ nie	.....

7.3. (Nieobowiązkowo) W przypadku wypełnienia, należy uzupełnić każdą z kolumn tabeli.

Szczegółowe informacje dotyczące działek ewidencyjnych oraz niektórych parametrów – w przypadku zaznaczenia w pkt 2: wniosku do projektu aktu (pkt 2.1), uwagi do konsultowanego projektu aktu (pkt 2.2) lub wniosku o zmianę aktu (pkt 2.3) oraz w pkt 3: planu ogólnego gminy (pkt 3.1) lub miejscowego planu zagospodarowania przestrzennego, w tym zintegrowanego planu inwestycyjnego lub miejscowego planu rewitalizacji (pkt 3.2):

Lp.	7.3.1. Nazwa planu ogólnego gminy lub miejscowego planu zagospodarowania przestrzennego	7.3.2. Identyfikator działki lub działek ewidencyjnych	7.3.3. Czy teren objęty pismem obejmuje całość działki lub działek ewidencyjnych 7)	7.3.4. Nazwa lub nazwy klasy przeznaczenia terenu (albo symbol lub symbole klasy przeznaczenia terenu)[8)]	7.3.5. Maksymalny udział powierzchni zabudowy [%]	7.3.6. Maksymalna wysokość zabudowy [m]	7.3.7. Minimalny udział powierzchni biologicznie czynnej [%]
1	.....	.....	☐ tak ☐ nie	.....	.....	.....	.....

8. OŚWIADCZENIE W SPRAWIE KORESPONDENCJI ELEKTRONICZNEJ

☐ Wyrażam zgodę ☐ Nie wyrażam zgody

na doręczanie korespondencji w niniejszej sprawie za pomocą środków komunikacji elektronicznej w rozumieniu art. 2 pkt 5 ustawy z dnia 18 lipca 2002 r. o świadczeniu usług drogą elektroniczną (Dz. U. z 2020 r. poz. 344).

9. ZAŁĄCZNIKI

☐ Pełnomocnictwo do reprezentowania składającego pismo lub pełnomocnictwo do doręczeń (zgodnie z ustawą z dnia 16 listopada 2006 r. o opłacie skarbowej (Dz. U. z 2023 r. poz. 2111)) – jeżeli składający pismo działa przez pełnomocnika.

☐ Potwierdzenie uiszczenia opłaty skarbowej od pełnomocnictwa – jeżeli obowiązek uiszczenia takiej opłaty wynika z ustawy z dnia 16 listopada 2006 r. o opłacie skarbowej.

☐ (Nieobowiązkowo). Określenie granic terenu w formie graficznej w przypadku wskazania terenu objętego pismem jako części działki ewidencyjnej lub działek ewidencyjnych.

☐ (Nieobowiązkowo). Inne załączniki – w przypadku zaznaczenia pola należy podać nazwy załączników.[9)]
.....

10. PODPIS SKŁADAJĄCEGO PISMO (PEŁNOMOCNIKA) I DATA PODPISU

Podpis powinien być czytelny. Podpis i datę podpisu umieszcza się w przypadku składania pisma w postaci papierowej.

Podpis: [redacted] Data: 30.07.24r

80

URZĄD MIEJSKI
w Koronowie
BIURO PODAWCZE WPŁYNĘŁO
31. LIP. 2024
data
zał. ..... nr 23416/D
podpis .....

Pismo dotyczące aktu planowania przestrzennego

1. ORGAN, DO KTÓREGO JEST SKŁADANE PISMO

Nazwa: Burmistrz Koronowa

2. RODZAJ PISMA[1)]

☒ 2.1. wniosek do projektu aktu
☐ 2.2. uwaga do konsultowanego projektu aktu[2)]
☐ 2.3. wniosek o zmianę aktu[3)]
☐ 2.4. wniosek o sporządzenie aktu[3)]

3. RODZAJ AKTU PLANOWANIA PRZESTRZENNEGO[1)]

☒ 3.1. plan ogólny gminy
☐ 3.2. miejscowy plan zagospodarowania przestrzennego, w tym zintegrowany plan inwestycyjny lub miejscowy plan rewitalizacji
☐ 3.3. uchwała ustalająca zasady i warunki sytuowania obiektów małej architektury, tablic reklamowych i urządzeń reklamowych oraz ogrodzeń, ich gabaryty, standardy jakościowe oraz rodzaje materiałów budowlanych, z jakich mogą być wykonane
☐ 3.4. audyt krajobrazowy
☐ 3.5. plan zagospodarowania przestrzennego województwa

4. DANE SKŁADAJĄCEGO PISMO[4)]

Imię i nazwisko lub nazwa: [redacted]
Kraj: [redacted] Województwo: [redacted]
Powiat: [redacted] Gmina: [redacted]
Ulica: ..... Nr domu: [redacted] Nr lokalu: .....
Miejscowość: [redacted] Kod pocztowy: [redacted]
E-mail (w przypadku gdy składający pismo posiada adres e-mail): .....
Nr tel. (nieobowiązkowo): .....
Adres skrytki ePUAP lub adres do doręczeń elektronicznych[5)]: .....
4.1. Czy składający pismo jest właścicielem lub użytkownikiem wieczystym nieruchomości objętej wnioskiem lub uwagą?
☒ tak ☐ nie

5. ADRES DO KORESPONDENCJI SKŁADAJĄCEGO PISMO[4)]

(Nieobowiązkowo)
Kraj: ..... Województwo: .....
Powiat: ..... Gmina: .....
Ulica: ..... Nr domu: ..... Nr lokalu: .....
Miejscowość: ..... Kod pocztowy: .....

6. DANE PEŁNOMOCNIKA[4)]

(Nieobowiązkowo)
☐ pełnomocnik ☐ pełnomocnik do doręczeń
Imię i nazwisko: .....
Kraj: ..... Województwo: .....
Powiat: ..... Gmina: .....
Ulica: ..... Nr domu: ..... Nr lokalu: .....
Miejscowość: ..... Kod pocztowy: .....
E-mail (w przypadku gdy pełnomocnik posiada adres e-mail): .....
Nr tel. (nieobowiązkowo): .....
Adres skrytki ePUAP lub adres do doręczeń elektronicznych[5)]: .....

7. TREŚĆ PISMA

Zwracam się z prośbą o uwzględnienie moich działek ozn. nr ewid. 40/2 i 41/3 położonych w Mąkowarsku w strefach planistycznych, które będą dopuszczać realizację inwestycji w zakresie odnawialnych źródeł energii (elektrownie słoneczne) oraz magazynów energii (niezależnych lub powiązanych z instalacjami OZE).

Zgodnie z Załącznikiem nr 1 do Rozporządzenia Ministra Rozwoju i Technologii z dnia 8.12.2023 r. (poz. 2758) dla elektrowni fotowoltaicznych właściwymi strefami planistycznymi są:

1) SU — strefa usługowa, której dodatkowy profil funkcjonalny to teren elektrowni słonecznej
2) SH — strefa handlu wielkopowierzchniowego, której dodatkowy profil funkcjonalny to teren elektrowni słonecznej
3) SR — strefa produkcji rolniczej, której dodatkowy profil funkcjonalny to teren elektrowni słonecznej
4) SO — strefa otwarta, której dodatkowy profil funkcjonalny to teren elektrowni słonecznej

Dla magazynów energii właściwymi strefami planistycznymi są:

1) SU — strefa usługowa, której dodatkowy profil funkcjonalny to teren magazynów
2) SH - strefa handlu wielkopowierzchniowego, której dodatkowy profil funkcjonalny to teren magazynów

7.2. (Nieobowiązkowo) W przypadku wypełnienia, należy uzupełnić każdą z kolumn tabeli.

Szczegółowe informacje dotyczące treści pisma w odniesieniu do działek ewidencyjnych:

Lp.	7.2.1. Nazwa aktu planowania przestrzennego	7.2.2. Identyfikator działki lub działek ewidencyjnych	7.2.3. Czy teren objęty pismem obejmuje całość działki lub działek ewidencyjnych[6)]	7.2.4. Treść[6)]
1	....	....	☐ tak ☐ nie	....

7.3. (Nieobowiązkowo) W przypadku wypełnienia, należy uzupełnić każdą z kolumn tabeli.

Szczegółowe informacje dotyczące działek ewidencyjnych oraz niektórych parametrów – w przypadku zaznaczenia w pkt 2: wniosku do projektu aktu (pkt 2.1), uwagi do konsultowanego projektu aktu (pkt 2.2) lub wniosku o zmianę aktu (pkt 2.3) oraz w pkt 3: planu ogólnego gminy (pkt 3.1) lub miejscowego planu zagospodarowania przestrzennego, w tym zintegrowanego planu inwestycyjnego lub miejscowego planu rewitalizacji (pkt 3.2):

Lp.	7.3.1. Nazwa planu ogólnego gminy lub miejscowego planu zagospodarowania przestrzennego	7.3.2. Identyfikator działki lub działek ewidencyjnych	7.3.3. Czy teren objęty pismem obejmuje całość działki lub działek ewidencyjnych [7)]	7.3.4. Nazwa lub nazwy klasy przeznaczenia terenu (albo symbol lub symbole klasy przeznaczenia terenu)[7)]	7.3.5. Maksymalny udział powierzchni zabudowy [%]	7.3.6. Maksymalna wysokość zabudowy [m]	7.3.7. Minimalny udział powierzchni biologicznie czynnej [%]
1	....	....	☐ tak ☐ nie	....	....	....	....

8. OŚWIADCZENIE W SPRAWIE KORESPONDENCJI ELEKTRONICZNEJ

☐ Wyrażam zgodę ☐ Nie wyrażam zgody

na doręczanie korespondencji w niniejszej sprawie za pomocą środków komunikacji elektronicznej w rozumieniu art. 2 pkt 5 ustawy z dnia 18 lipca 2002 r. o świadczeniu usług drogą elektroniczną (Dz. U.

z 2020 r. poz. 344).

9. ZAŁĄCZNIKI

- ☐ Pełnomocnictwo do reprezentowania składającego pismo lub pełnomocnictwo do doręczeń (zgodnie z ustawą z dnia 16 listopada 2006 r. o opłacie skarbowej (Dz. U. z 2023 r. poz. 2111)) – jeżeli składający pismo działa przez pełnomocnika.
- ☐ Potwierdzenie uiszczenia opłaty skarbowej od pełnomocnictwa – jeżeli obowiązek uiszczenia takiej opłaty wynika z ustawy z dnia 16 listopada 2006 r. o opłacie skarbowej.
- ☐ (Nieobowiązkowo). Określenie granic terenu w formie graficznej w przypadku wskazania terenu objętego pismem jako części działki ewidencyjnej lub działek ewidencyjnych.
- ☐ (Nieobowiązkowo). Inne załączniki – w przypadku zaznaczenia pola należy podać nazwy załączników.[8)]
  .....

10. PODPIS SKŁADAJĄCEGO PISMO (PEŁNOMOCNIKA) I DATA PODPISU

Podpis powinien być czytelny. Podpis i datę podpisu umieszcza się w przypadku składania pisma w postaci papierowej.

Podpis: ..... [redacted] ..... Data: .....

[1)] Można zaznaczyć więcej niż jedno pole. W ramach jednego pisma można wybrać tylko te akty, w przypadku których pismo będzie wysyłane do tego samego organu wskazanego w pkt 1. W przypadku gdy treść wniosku lub uwagi związana jest z dokumentem powiązanym z aktem planowania przestrzennego (np. sporządzanej w toku procedowania aktu, w ramach strategicznej oceny oddziaływania na środowisko, prognozy oddziaływania na środowisko), należy w pkt 3 wybrać rodzaj aktu planowania przestrzennego, którego ten dokument dotyczy, po czym wprowadzić treść wniosku lub uwagi w pkt 7.1 lub 7.2.

[2)] Nie dotyczy planu zagospodarowania przestrzennego województwa.

[3)] Nie dotyczy planu zagospodarowania przestrzennego województwa i audytu krajobrazowego.

[4)] W pkt 4 należy podać adres zamieszkania albo siedziby składającego pismo. W przypadku wypełnienia pkt 5 podaje się adres do korespondencji składającego pismo, jeżeli jest inny niż adres podany w pkt 4. W przypadku wypełnienia pkt 6 podaje się adres zamieszkania albo siedziby pełnomocnika. W przypadku większej liczby składających pismo lub pełnomocników dane kolejnych składających pismo lub pełnomocników dodaje się w formularzu albo zamieszcza na osobnych stronach i dołącza do formularza.

[5)] Adres skrytki ePUAP lub adres do doręczeń elektronicznych wskazuje się w przypadku wyrażenia zgody na doręczanie korespondencji za pomocą środków komunikacji elektronicznej, z zastrzeżeniem przypadków, w których organ, zgodnie z przepisami ustawy z dnia 18 listopada 2020 r. o doręczeniach elektronicznych (Dz. U. z 2023 r. poz. 285, z późn. zm.), ma obowiązek doręczenia korespondencji na adres do doręczeń elektronicznych.

[6)] W przypadku zaznaczenia pola „nie" (wskazania terenu objętego pismem jako części działki ewidencyjnej lub działek ewidencyjnych) można dodać załącznik z określeniem granic terenu w formie graficznej.

[7)] Podaje się nazwę lub symbol klasy przeznaczenia terenu zgodnie ze standardami określonymi w przepisach wykonawczych wydanych na podstawie art. 16 ust. 2 ustawy z dnia 27 marca 2003 r. o planowaniu i zagospodarowaniu przestrzennym (Dz. U. z 2023 r. poz. 977, z późn. zm.).

[8)] W przypadku dołączenia do pisma załączników zawierających dane osobowe, inne niż wymienione w pkt 4, 5 i 6, załączniki te należy zanonimizować, tj. ukryć dane osobowe.

(91)

Pismo dotyczące aktu planowania przestrzennego

URZĄD MIEJSKI w Koronowie BIURO PODAWCZE WPŁYNĘŁO 16. LIP. 2024 zał. ..... data ..... podpis ..... nr 21754/24

1. ORGAN, DO KTÓREGO JEST SKŁADANE PISMO

Nazwa: **Burmistrz Gminy Koronowo**

2. RODZAJ PISMA[1)]

☒ 2.1. wniosek do projektu aktu

☐ 2.2. uwaga do konsultowanego projektu aktu[2)]

☐ 2.3. wniosek o zmianę aktu[3)]

☐ 2.4. wniosek o sporządzenie aktu[3)]

3. RODZAJ AKTU PLANOWANIA PRZESTRZENNEGO[1)]

☒ 3.1. plan ogólny gminy

☐ 3.2. miejscowy plan zagospodarowania przestrzennego, w tym zintegrowany plan inwestycyjny lub miejscowy plan rewitalizacji

☐ 3.3. uchwała ustalająca zasady i warunki sytuowania obiektów małej architektury, tablic reklamowych i urządzeń reklamowych oraz ogrodzeń, ich gabaryty, standardy jakościowe oraz rodzaje materiałów budowlanych, z jakich mogą być wykonane

☐ 3.4. audyt krajobrazowy

☐ 3.5. plan zagospodarowania przestrzennego województwa

4. DANE SKŁADAJĄCEGO PISMO[4)]

Imię i nazwisko lub nazwa: [redacted]

Kraj: [redacted] Województwo: [redacted]

Powiat: [redacted] Gmina: [redacted]

Ulica: ……Nr domu: [redacted] Nr lokalu: ……

Miejscowość: [redacted] Kod pocztowy: [redacted]

E-mail (w przypadku gdy składający pismo posiada adres e-mail):

Nr tel. (nieobowiązkowo):

Adres skrytki ePUAP lub adres do doręczeń elektronicznych[5)]: ……

4.1. Czy składający pismo jest właścicielem lub użytkownikiem wieczystym nieruchomości objętej wnioskiem lub uwagą?

☒ tak ☐ nie

5. ADRES DO KORESPONDENCJI SKŁADAJĄCEGO PISMO[4)]

(Nieobowiązkowo)

Kraj: …… Województwo: ……

Powiat: …… Gmina: ……

Ulica: …… Nr domu: …… Nr lokalu: ……

Miejscowość: …… Kod pocztowy: ……

6. DANE PEŁNOMOCNIKA[4)]

(Nieobowiązkowo)

☐ pełnomocnik ☐ pełnomocnik do doręczeń

Imię i nazwisko: ……

Kraj: …… Województwo: ……

Powiat: …… Gmina: ……

Ulica: …… Nr domu: …… Nr lokalu: ……

Miejscowość: …… Kod pocztowy: ……

E-mail (w przypadku gdy pełnomocnik posiada adres e-mail): ……

Nr tel. (nieobowiązkowo): ……

Adres skrytki ePUAP lub adres do doręczeń elektronicznych[5)]: ……

7. TREŚĆ PISMA

7.1. Treść[6)]

W związku z planowanymi inwestycjami na działkach 227/9, 227/7, 227/6, 10/2 w obrębie Wilcze, działkach 71/29, 80/1, 80/2 w obrębie Dziedzinek oraz działkach 7/3, 16 i 17 w obrębie Lucim w gminie Koronowo, zwracam się z prośbą o uwzględnienie wymienionych działek w strefach planistycznych, które będą dopuszczać realizację inwestycji w zakresie odnawialnych źródeł energii (elektrownie słoneczne) oraz magazynów energii (niezależnych lub powiązanych z instalacjami OZE).

Zgodnie z Załącznikiem nr 1 do Rozporządzenia Ministra Rozwoju i Technologii z dnia 8.12.2023 r. (poz. 2758) dla elektrowni fotowoltaicznych właściwymi strefami planistycznymi są:

1) SU – strefa usługowa, której dodatkowy profil funkcjonalny to teren elektrowni słonecznej
2) SH – strefa handlu wielkopowierzchniowego, której dodatkowy profil funkcjonalny to teren elektrowni słonecznej
3) SR – strefa produkcji rolniczej, której dodatkowy profil funkcjonalny to teren elektrowni słonecznej
4) SO – strefa otwarta, której dodatkowy profil funkcjonalny to teren elektrowni słonecznej

Dla magazynów energii właściwymi strefami planistycznymi są:

1) SU – strefa usługowa, której dodatkowy profil funkcjonalny to teren magazynów
2) SH - strefa handlu wielkopowierzchniowego, której dodatkowy profil funkcjonalny to teren magazynów

Proszę o objęcie działek nr 227/9, 227/7, 227/6, 10/2 w obrębie Wilcze, nr 71/29, 80/1, 80/2 w obrębie Dziedzinek oraz nr 7/3, 16 i 17 w obrębie Lucim jedną ze stref planistycznych, w której zostanie dopuszczony dodatkowy profil funkcjonalny, by możliwa była realizacja zarówno elektrowni słonecznych, jak i magazynów energii. Najbardziej preferowaną z naszego punktu widzenia jest strefa SU lub SH, które umożliwią zarówno realizację elektrowni słonecznych, jak i budowę niezależnych magazynów energii niezwiązanych z elektrowniami słonecznymi.

7.2. (Nieobowiązkowo) W przypadku wypełnienia, należy uzupełnić każdą z kolumn tabeli.

Szczegółowe informacje dotyczące treści pisma w odniesieniu do działek ewidencyjnych:

Lp.	7.2.1. Nazwa aktu planowania przestrzennego	7.2.2. Identyfikator działki lub działek ewidencyjnych	7.2.3. Czy teren objęty pismem obejmuje całość działki lub działek ewidencyjnych[7)]	7.2.4. Treść[6)]
1	Plan ogólny gminy Koronowo	**040304_5.0029.227/9** **040304_5.0029.227/6** **040304_5.0029.227/7** **040304_5.0029.10/2** **040304_5.0004.71/29** **040304_5.0004.80/1** **040304_5.0004.80/2** **040304_5.0011.7/3** **040304_5.0011.16** **040304_5.0011.17**	☒ tak ☒ nie	j.w. ....

7.3. (Nieobowiązkowo) W przypadku wypełnienia, należy uzupełnić każdą z kolumn tabeli.

Szczegółowe informacje dotyczące działek ewidencyjnych oraz niektórych parametrów – w przypadku zaznaczenia w pkt 2: wniosku do projektu aktu (pkt 2.1), uwagi do konsultowanego projektu aktu (pkt 2.2) lub wniosku o zmianę aktu (pkt 2.3) oraz w pkt 3: planu ogólnego gminy (pkt 3.1) lub miejscowego planu zagospodarowania przestrzennego, w tym zintegrowanego planu inwestycyjnego lub miejscowego planu rewitalizacji (pkt 3.2):

Lp.	7.3.1. Nazwa planu ogólnego gminy lub miejscowego planu zagospodarowania przestrzennego	7.3.2. Identyfikator działki lub działek ewidencyjnych	7.3.3. Czy teren objęty pismem obejmuje całość działki lub działek ewidencyjnych[7)]	7.3.4. Nazwa lub nazwy klasy przeznaczenia terenu (albo symbol lub symbole klasy przeznaczenia terenu)[8)]	7.3.5. Maksymalny udział powierzchni zabudowy [%]	7.3.6. Maksymalna wysokość zabudowy [m]	7.3.7. Minimalny udział powierzchni biologicznie czynnej [%]
1	Plan ogólny gminy Koronowo	**040304_5.0029.227/9 040304_5.0029.227/6 040304_5.0029.227/7 040304_5.0029.10/2 040304_5.0004.71/29 040304_5.0004.80/1 040304_5.0004.80/2 040304_5.0011.7/3 040304_5.0011.16 040304_5.0011.17**	☒ tak ☐ nie	Elektrownie słoneczne, magazyny energii	80%	5 m	10%

8. OŚWIADCZENIE W SPRAWIE KORESPONDENCJI ELEKTRONICZNEJ

☐ Wyrażam zgodę ☒ Nie wyrażam zgody

na doręczanie korespondencji w niniejszej sprawie za pomocą środków komunikacji elektronicznej w rozumieniu art. 2 pkt 5 ustawy z dnia 18 lipca 2002 r. o świadczeniu usług drogą elektroniczną (Dz. U. z 2020 r. poz. 344).

9. ZAŁĄCZNIKI

- ☐ Pełnomocnictwo do reprezentowania składającego pismo lub pełnomocnictwo do doręczeń (zgodnie z ustawą z dnia 16 listopada 2006 r. o opłacie skarbowej (Dz. U. z 2023 r. poz. 2111)) – jeżeli składający pismo działa przez pełnomocnika.
- ☐ Potwierdzenie uiszczenia opłaty skarbowej od pełnomocnictwa – jeżeli obowiązek uiszczenia takiej opłaty wynika z ustawy z dnia 16 listopada 2006 r. o opłacie skarbowej.
- ☐ (Nieobowiązkowo). Określenie granic terenu w formie graficznej w przypadku wskazania terenu objętego pismem jako części działki ewidencyjnej lub działek ewidencyjnych.
- ☐ (Nieobowiązkowo). Inne załączniki – w przypadku zaznaczenia pola należy podać nazwy załączników.[9)]

10. PODPIS SKŁADAJĄCEGO PISMO (PEŁNOMOCNIKA) I DATA PODPISU

Podpis powinien być czytelny. Podpis i datę podpisu umieszcza się w przypadku składania pisma w postaci papierowej.

Podpis: [redacted] Data: 07.07.2024

pp

(52)

Dokument elektroniczny

Miejsce i data sporządzenia dokumentu

2024-07-31

URZĄD MIEJSKI w Koronowie BIURO PODAWCZE WPŁYNĘŁO 31. LIP. 2024 data 23417/24 zał. ... nr ... podpis ... D

Dane nadawcy

[redacted]

[redacted]

Dane adresata

URZĄD MIEJSKI KORONOWO (86-010 KORONOWO, WOJ. KUJAWSKO-POMORSKIE)

WNIOSEK

wniosek do planu ogólnego

Szanowni Państwo,
w załączeniu przesyłam wniosek do planu ogólnego miasta i gminy Koronowo

Załączniki:

1. 2024-07-31_gm. Koronowo_346-3_Lucim.pdf - wniosek do planu ogólnego

Dokument został podpisany, aby go zweryfikować należy użyć oprogramowania do weryfikacji podpisu. Data złożenia podpisu: 2024-07-31T15:49:51.629+02:00

Podpis elektroniczny

Podpis elektroniczny zweryfikowany
w dniu 31. LIP. 2024
Wynik weryfikacji:
ważny - nieważny - brak możliwości weryfikacji
podpis [redacted]

PODPIS ZAUFANY

[redacted]

Dokument podpisany elektronicznie podpisem zaufanym

Pismo dotyczące aktu planowania przestrzennego

1. ORGAN, DO KTÓREGO JEST SKŁADANE PISMO

Nazwa: Urząd Miejski w Koronowie, Plac Zwycięstwa 1, 86-010 Koronowo

2. RODZAJ PISMA[1)]

☒ 2.1. wniosek do projektu aktu

☐ 2.2. uwaga do konsultowanego projektu aktu[2)]

☐ 2.3. wniosek o zmianę aktu[3)]

☐ 2.4. wniosek o sporządzenie aktu[3)]

3. RODZAJ AKTU PLANOWANIA PRZESTRZENNEGO[1)]

☒ 3.1. plan ogólny gminy

☐ 3.2. miejscowy plan zagospodarowania przestrzennego, w tym zintegrowany plan inwestycyjny lub miejscowy plan rewitalizacji

☐ 3.3. uchwała ustalająca zasady i warunki sytuowania obiektów małej architektury, tablic reklamowych i urządzeń reklamowych oraz ogrodzeń, ich gabaryty, standardy jakościowe oraz rodzaje materiałów budowlanych, z jakich mogą być wykonane

☐ 3.4. audyt krajobrazowy

☐ 3.5. plan zagospodarowania przestrzennego województwa

4. DANE SKŁADAJĄCEGO PISMO[4)]

Imię i nazwisko lub nazwa: [redacted]

Kraj: [redacted] Województwo: [redacted]

Powiat: [redacted] Gmina: [redacted]

Ulica: [redacted] Nr domu: [redacted] Nr lokalu: [redacted]

Miejscowość: [redacted] Kod pocztowy: [redacted]

E-mail (w przypadku gdy składający pismo posiada adres e-mail): [redacted]

Nr tel. (nieobowiązkowo): [redacted]

Adres skrytki ePUAP lub adres do doręczeń elektronicznych[5)]: .....

4.1. Czy składający pismo jest właścicielem lub użytkownikiem wieczystym nieruchomości objętej wnioskiem lub uwagą?

☐ tak ☒ nie

5. ADRES DO KORESPONDENCJI SKŁADAJĄCEGO PISMO[4)]

(Nieobowiązkowo)

Kraj: ..... Województwo: .....

Powiat: ..... Gmina: .....

Ulica: ..... Nr domu: ..... Nr lokalu: .....

Miejscowość: ..... Kod pocztowy: .....

6. DANE PEŁNOMOCNIKA[4)]

(Nieobowiązkowo)

☐ pełnomocnik ☐ pełnomocnik do doręczeń

Imię i nazwisko: .....

Kraj: ..... Województwo: .....

Powiat: ..... Gmina: .....

Ulica: ..... Nr domu: ..... Nr lokalu: .....

Miejscowość: ..... Kod pocztowy: .....

E-mail (w przypadku gdy pełnomocnik posiada adres e-mail): .....

Nr tel. (nieobowiązkowo): .....

Adres skrytki ePUAP lub adres do doręczeń elektronicznych[5)]: .....

7. TREŚĆ PISMA

7.1. Treść[6)] W związku z podjęciem uchwały nr LXXXVIII/782/24 z dnia 31.01.2024r. Rady Miejskiej w Koronowie w sprawie przystąpienia do sporządzenia planu ogólnego gminy i miasta Koronowo wnosimy o

ustanowienie przeznaczenia części działki nr 346/3 obr. Lucim, jako terenów, które pozwolą na realizację inwestycji polegającej na budowie odnawialnych źródeł energii o mocy zainstalowanej elektrycznej większej niż 150 kW lub wykorzystywanych do prowadzenia działalności gospodarczej w zakresie wytwarzania energii elektrycznej wraz z infrastrukturą techniczną oraz magazynami energii. Spółka Solart Sp. z o.o. jest w trakcie uzyskiwania warunków zabudowy na wnioskowany teren.

7.2. (Nieobowiązkowo) W przypadku wypełnienia, należy uzupełnić każdą z kolumn tabeli.

Szczegółowe informacje dotyczące treści pisma w odniesieniu do działek ewidencyjnych:

Lp.	7.2.1. Nazwa aktu planowania przestrzennego	7.2.2. Identyfikator działki lub działek ewidencyjnych	7.2.3. Czy teren objęty pismem obejmuje całość działki lub działek ewidencyjnych[7)]	7.2.4. Treść[6)]
1	Plan ogólny Miasta i Gminy Koronowo	040304_5.0 011.346/3	☐ tak ☒ nie	Wnosimy o objęcie części działki nr 346/3 położonej w obrębie Lucim jako teren umożliwiający realizację inwestycji polegających na budowie odnawialnych źródeł energii o mocy zainstalowanej elektrycznej większej niż 150 kW lub wykorzystywanych do prowadzenia działalności gospodarczej w zakresie wytwarzania energii elektrycznej wraz z infrastrukturą techniczną oraz magazynami energii. Wnosimy o zmianę w granicach części działki nr 346/3, obr. Lucim zgodnie z załącznikiem graficznym..

7.3. (Nieobowiązkowo) W przypadku wypełnienia, należy uzupełnić każdą z kolumn tabeli.

Szczegółowe informacje dotyczące działek ewidencyjnych oraz niektórych parametrów – w przypadku zaznaczenia w pkt 2: wniosku do projektu aktu (pkt 2.1), uwagi do konsultowanego projektu aktu (pkt 2.2) lub wniosku o zmianę aktu (pkt 2.3) oraz w pkt 3: planu ogólnego gminy (pkt 3.1) lub miejscowego planu zagospodarowania przestrzennego, w tym zintegrowanego planu inwestycyjnego lub miejscowego planu rewitalizacji (pkt 3.2):

Lp.	7.3.1. Nazwa planu ogólnego gminy lub miejscowego planu zagospodarowania przestrzennego	7.3.2. Identyfikator działki lub działek ewidencyjnych	7.3.3. Czy teren objęty pismem obejmuje całość działki lub działek ewidencyjnych[7)]	7.3.4. Nazwa lub nazwy klasy przeznaczenia terenu (albo symbol lub symbole klasy przeznaczenia terenu)[8)]	7.3.5. Maksymalny udział powierzchni zabudowy [%]	7.3.6. Maksymalna wysokość zabudowy [m]	7.3.7. Minimalny udział powierzchni biologicznie czynnej [%]
1			☐ tak ☐ nie				

8. OŚWIADCZENIE W SPRAWIE KORESPONDENCJI ELEKTRONICZNEJ

☐ Wyrażam zgodę ☒ Nie wyrażam zgody

na doręczanie korespondencji w niniejszej sprawie za pomocą środków komunikacji elektronicznej w rozumieniu art. 2 pkt 5 ustawy z dnia 18 lipca 2002 r. o świadczeniu usług drogą elektroniczną (Dz. U. z 2020 r. poz. 344).

9. ZAŁĄCZNIKI

☐ Pełnomocnictwo do reprezentowania składającego pismo lub pełnomocnictwo do doręczeń (zgodnie z ustawą z dnia 16 listopada 2006 r. o opłacie skarbowej (Dz. U. z 2023 r. poz. 2111)) – jeżeli składający pismo działa przez pełnomocnika.

☐ Potwierdzenie uiszczenia opłaty skarbowej od pełnomocnictwa – jeżeli obowiązek uiszczenia takiej opłaty wynika z ustawy z dnia 16 listopada 2006 r. o opłacie skarbowej.

☒ (Nieobowiązkowo). Określenie granic terenu w formie graficznej w przypadku wskazania terenu objętego pismem jako części działki ewidencyjnej lub działek ewidencyjnych.

☐ (Nieobowiązkowo). Inne załączniki – w przypadku zaznaczenia pola należy podać nazwy załączników.[9)]

.....

10. PODPIS SKŁADAJĄCEGO PISMO (PEŁNOMOCNIKA) I DATA PODPISU

Podpis powinien być czytelny. Podpis i datę podpisu umieszcza się w przypadku składania pisma w postaci papierowej.

Podpis: [redacted] Data: 31.07.2024r.

[1)] Można zaznaczyć więcej niż jedno pole. W ramach jednego pisma można wybrać tylko te akty, w przypadku których pismo będzie wysyłane do tego samego organu wskazanego w pkt 1. W przypadku gdy treść wniosku lub uwagi związana jest z dokumentem powiązanym z aktem planowania przestrzennego (np. sporządzanej w toku procedowania aktu, w ramach strategicznej oceny oddziaływania na środowisko, prognozy oddziaływania na środowisko), należy w pkt 3 wybrać rodzaj aktu planowania przestrzennego, którego ten dokument dotyczy, po czym wprowadzić treść wniosku lub uwagi w pkt 7.1 lub 7.2.

[2)] Nie dotyczy planu zagospodarowania przestrzennego województwa.

[3)] Nie dotyczy planu zagospodarowania przestrzennego województwa i audytu krajobrazowego.

[4)] W pkt 4 należy podać adres zamieszkania albo siedziby składającego pismo. W przypadku wypełnienia pkt 5 podaje się adres do korespondencji składającego pismo, jeżeli jest inny niż adres podany w pkt 4. W przypadku wypełnienia pkt 6 podaje się adres zamieszkania albo siedziby pełnomocnika. W przypadku większej liczby składających pismo lub pełnomocników dane kolejnych składających pismo lub pełnomocników dodaje się w formularzu albo zamieszcza na osobnych stronach i dołącza do formularza.

[5)] Adres skrytki ePUAP lub adres do doręczeń elektronicznych wskazuje się w przypadku wyrażenia zgody na doręczanie korespondencji za pomocą środków komunikacji elektronicznej, z zastrzeżeniem przypadków, w których organ, zgodnie z przepisami ustawy z dnia 18 listopada 2020 r. o doręczeniach elektronicznych (Dz. U. z 2023 r. poz. 285, z późn. zm.), ma obowiązek doręczenia korespondencji na adres do doręczeń elektronicznych.

[6)] Maksymalna liczba znaków w pkt 7.1. wynosi 1000, natomiast w przypadku pkt 7.2.4. wartość ta odnosi się do pojedynczego wiersza. W przypadku potrzeby dodatkowego uzasadnienia, które wykracza poza wskazany limit znaków, uzasadnienie zamieszcza się na osobnych stronach i dołącza do formularza. W przypadku większej liczby wierszy w pkt 7.2.4. kolejne wiersze dodaje się w formularzu albo zamieszcza na osobnych stronach i dołącza do formularza.

[7)] W przypadku zaznaczenia pola „nie" (wskazania terenu objętego pismem jako części działki ewidencyjnej lub działek ewidencyjnych) można dodać załącznik z określeniem granic terenu w formie graficznej.

[8)] Podaje się nazwę lub symbol klasy przeznaczenia terenu zgodnie ze standardami określonymi w przepisach wykonawczych wydanych na podstawie art. 16 ust. 2 ustawy z dnia 27 marca 2003 r. o planowaniu i zagospodarowaniu przestrzennym (Dz. U. z 2023 r. poz. 977, z późn. zm.).

[9)] W przypadku dołączenia do pisma załączników zawierających dane osobowe, inne niż wymienione w pkt 4, 5 i 6, załączniki te należy zanonimizować, tj. ukryć dane osobowe.

Załącznik graficzny nr 1

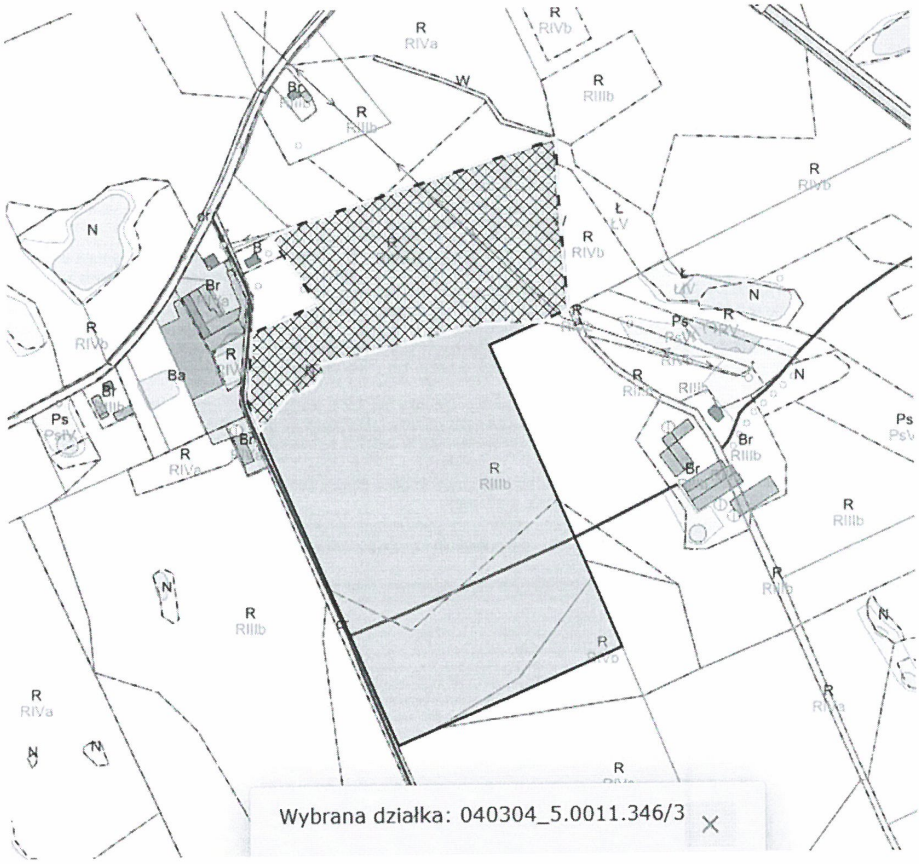

- granice działki 346/3

- granice zmiany przeznaczenia w planie ogólnym wnioskowanego terenu



UPP - Urzędowe Poświadczenie Przedłożenia

Identyfikator Poświadczenia: ePUAP-UPP138091136

Adresat dokumentu, którego dotyczy poświadczenie
Nazwa adresata dokumentu: URZĄD MIEJSKI KORONOWO
Identyfikator adresata: bywdw63672
Rodzaj identyfikatora adresata: ePUAP-ID

Nadawca dokumentu, którego dotyczy poświadczenie
Nazwa nadawcy: [redacted]
Identyfikator nadawcy: [redacted]
Rodzaj identyfikatora nadawcy: ePUAP-ID

Dane poświadczenia
Data doręczenia: 2024-07-31T15:49:54.246
Data wytworzenia poświadczenia: 2024-07-31T15:49:54.246
Identyfikator dokumentu, którego dotyczy poświadczenie: DOK195810411

Dane uzupełniające (opcjonalne)
Rodzaj informacji uzupełniającej: Źródło
Wartość informacji uzupełniającej: Poświadczenie wystawione przez platformę ePUAP

Rodzaj informacji uzupełniającej: Identyfikator ePUAP dokumentu
Wartość informacji uzupełniającej: 195810411

Rodzaj informacji uzupełniającej: Informacja
Wartość informacji uzupełniającej: Zgodnie z art. 39[1] par. 1 k.p.a., w związku z art. 158 ust. 1 ustawy o doręczeniach elektronicznych, pisma powiązane z przedłożonym dokumentem będą przesyłane za pomocą środków komunikacji elektronicznej.

Rodzaj informacji uzupełniającej: Pouczenie
Wartość informacji uzupełniającej: Zgodnie z art. 39[1] par. 1d k.p.a., w związku z art. 158 ust. 1 ustawy o doręczeniach elektronicznych, istnieje możliwość rezygnacji z doręczania pism za pomocą środków komunikacji elektronicznej.

Dane dotyczące podpisu
Poświadczenie zostało podpisane - aby je zweryfikować należy użyć oprogramowania do weryfikacji podpisu
Lista podpisanych elementów (referencji):
referencja ID-ac1c5aee466948cb4448f37687d2f8a2 :
referencja ID-54a90639e2331c5706a8e6c29aa44d05 : wniosek%20do%20planu%20og%C3%B3lnego.xml
referencja : #xades-id-428d204eefa6cc6223e9bc6b29d8ddb1

Pismo dotyczące aktu planowania przestrzennego

URZĄD MIEJSKI
w Koronowie
BIURO PODAWCZE
WPŁYNĘŁO
16. LIP. 2024
zał. ...
podpis ...

1. ORGAN, DO KTÓREGO JEST SKŁADANE PISMO

Nazwa: **Burmistrz Gminy Koronowo**

2. RODZAJ PISMA[1)]

☒ 2.1. wniosek do projektu aktu ☐ 2.2. uwaga do konsultowanego projektu aktu[2)]

☐ 2.3. wniosek o zmianę aktu[3)] ☐ 2.4. wniosek o sporządzenie aktu[3)]

3. RODZAJ AKTU PLANOWANIA PRZESTRZENNEGO[1)]

☒ 3.1. plan ogólny gminy

☐ 3.2. miejscowy plan zagospodarowania przestrzennego, w tym zintegrowany plan inwestycyjny lub miejscowy plan rewitalizacji

☐ 3.3. uchwała ustalająca zasady i warunki sytuowania obiektów małej architektury, tablic reklamowych i urządzeń reklamowych oraz ogrodzeń, ich gabaryty, standardy jakościowe oraz rodzaje materiałów budowlanych, z jakich mogą być wykonane

☐ 3.4. audyt krajobrazowy

☐ 3.5. plan zagospodarowania przestrzennego województwa

4. DANE SKŁADAJĄCEGO PISMO[4)]

Imię i nazwisko lub nazwa: [redacted]

Kraj: [redacted] Województwo: [redacted]

Powiat: [redacted] Gmina: [redacted]

Ulica: ..... Nr domu: [redacted] Nr lokalu: .....

Miejscowość: [redacted] Kod pocztowy: [redacted]

E-mail (w przypadku gdy składający pismo posiada adres e-mail):

Nr tel. (nieobowiązkowo):

Adres skrytki ePUAP lub adres do doręczeń elektronicznych[5)]: .....

4.1. Czy składający pismo jest właścicielem lub użytkownikiem wieczystym nieruchomości objętej wnioskiem lub uwagą?

☒ tak ☐ nie

5. ADRES DO KORESPONDENCJI SKŁADAJĄCEGO PISMO[4)]

(Nieobowiązkowo)

Kraj: ..... Województwo: .....

Powiat: ..... Gmina: .....

Ulica: ..... Nr domu: ..... Nr lokalu: .....

Miejscowość: ..... Kod pocztowy: .....

6. DANE PEŁNOMOCNIKA[4)]

(Nieobowiązkowo)

☐ pełnomocnik ☐ pełnomocnik do doręczeń

Imię i nazwisko: .....

Kraj: ..... Województwo: .....

Powiat: ..... Gmina: .....

Ulica: ..... Nr domu: ..... Nr lokalu: .....

Miejscowość: ..... Kod pocztowy: .....

E-mail (w przypadku gdy pełnomocnik posiada adres e-mail): .....

Nr tel. (nieobowiązkowo): .....

Adres skrytki ePUAP lub adres do doręczeń elektronicznych[5)]: .....

7. TREŚĆ PISMA

7.1. Treść[6)]

W związku z planowanymi inwestycjami na działkach 227/9, 227/7, 227/6, 10/2 w obrębie Wilcze, działkach 71/29, 80/1, 80/2 w obrębie Dziedzinek oraz działkach 7/3, 16 i 17 w obrębie Lucim w gminie Koronowo, zwracam się z prośbą o uwzględnienie wymienionych działek w strefach planistycznych, które będą dopuszczać realizację inwestycji w zakresie odnawialnych źródeł energii (elektrownie słoneczne) oraz magazynów energii (niezależnych lub powiązanych z instalacjami OZE).

Zgodnie z Załącznikiem nr 1 do Rozporządzenia Ministra Rozwoju i Technologii z dnia 8.12.2023 r. (poz. 2758) dla elektrowni fotowoltaicznych właściwymi strefami planistycznymi są:

1) SU – strefa usługowa, której dodatkowy profil funkcjonalny to teren elektrowni słonecznej
2) SH – strefa handlu wielkopowierzchniowego, której dodatkowy profil funkcjonalny to teren elektrowni słonecznej
3) SR – strefa produkcji rolniczej, której dodatkowy profil funkcjonalny to teren elektrowni słonecznej
4) SO – strefa otwarta, której dodatkowy profil funkcjonalny to teren elektrowni słonecznej

Dla magazynów energii właściwymi strefami planistycznymi są:

1) SU – strefa usługowa, której dodatkowy profil funkcjonalny to teren magazynów
2) SH - strefa handlu wielkopowierzchniowego, której dodatkowy profil funkcjonalny to teren magazynów

Proszę o objęcie działek nr 227/9, 227/7, 227/6, 10/2 w obrębie Wilcze, nr 71/29, 80/1, 80/2 w obrębie Dziedzinek oraz nr 7/3, 16 i 17 w obrębie Lucim jedną ze stref planistycznych, w której zostanie dopuszczony dodatkowy profil funkcjonalny, by możliwa była realizacja zarówno elektrowni słonecznych, jak i magazynów energii. Najbardziej preferowaną z naszego punktu widzenia jest strefa SU lub SH, które umożliwią zarówno realizację elektrowni słonecznych, jak i budowę niezależnych magazynów energii niezwiązanych z elektrowniami słonecznymi.

7.2. (Nieobowiązkowo) W przypadku wypełnienia, należy uzupełnić każdą z kolumn tabeli.

Szczegółowe informacje dotyczące treści pisma w odniesieniu do działek ewidencyjnych:

Lp.	7.2.1. Nazwa aktu planowania przestrzennego	7.2.2. Identyfikator działki lub działek ewidencyjnych	7.2.3. Czy teren objęty pismem obejmuje całość działki lub działek ewidencyjnych[7)]	7.2.4. Treść[6)]
1	Plan ogólny gminy Koronowo	**040304_5.0029.227/9** **040304_5.0029.227/6** **040304_5.0029.227/7** **040304_5.0029.10/2** **040304_5.0004.71/29** **040304_5.0004.80/1** **040304_5.0004.80/2** **040304_5.0011.7/3** **040304_5.0011.16** **040304_5.0011.17**	☒ tak ☒ nie	j.w. ....

7.3. (Nieobowiązkowo) W przypadku wypełnienia, należy uzupełnić każdą z kolumn tabeli.

Szczegółowe informacje dotyczące działek ewidencyjnych oraz niektórych parametrów – w przypadku zaznaczenia w pkt 2: wniosku do projektu aktu (pkt 2.1), uwagi do konsultowanego projektu aktu (pkt 2.2) lub wniosku o zmianę aktu (pkt 2.3) oraz w pkt 3: planu ogólnego gminy (pkt 3.1) lub miejscowego planu zagospodarowania przestrzennego, w tym zintegrowanego planu inwestycyjnego lub miejscowego planu rewitalizacji (pkt 3.2):

Lp.	7.3.1. Nazwa planu ogólnego gminy lub miejscowego planu zagospodarowania przestrzennego	7.3.2. Identyfikator działki lub działek ewidencyjnych	7.3.3. Czy teren objęty pismem obejmuje całość działki lub działek ewidencyjnych[7)]	7.3.4. Nazwa lub nazwy klasy przeznaczenia terenu (albo symbol lub symbole klasy przeznaczenia terenu)[8)]	7.3.5. Maksymalny udział powierzchni zabudowy [%]	7.3.6. Maksymalna wysokość zabudowy [m]	7.3.7. Minimalny udział powierzchni biologicznie czynnej [%]
1	Plan ogólny gminy Koronowo	**040304_5.0029.227/9 040304_5.0029.227/6 040304_5.0029.227/7 040304_5.0029.10/2 040304_5.0004.71/29 040304_5.0004.80/1 040304_5.0004.80/2 040304_5.0011.7/3 040304_5.0011.16 040304_5.0011.17**	☒ tak ☐ nie	Elektrownie słoneczne, magazyny energii	80%	5 m	10%

8. OŚWIADCZENIE W SPRAWIE KORESPONDENCJI ELEKTRONICZNEJ

☐ Wyrażam zgodę ☒ Nie wyrażam zgody

na doręczanie korespondencji w niniejszej sprawie za pomocą środków komunikacji elektronicznej w rozumieniu art. 2 pkt 5 ustawy z dnia 18 lipca 2002 r. o świadczeniu usług drogą elektroniczną (Dz. U. z 2020 r. poz. 344).

9. ZAŁĄCZNIKI

- ☐ Pełnomocnictwo do reprezentowania składającego pismo lub pełnomocnictwo do doręczeń (zgodnie z ustawą z dnia 16 listopada 2006 r. o opłacie skarbowej (Dz. U. z 2023 r. poz. 2111)) – jeżeli składający pismo działa przez pełnomocnika.
- ☐ Potwierdzenie uiszczenia opłaty skarbowej od pełnomocnictwa – jeżeli obowiązek uiszczenia takiej opłaty wynika z ustawy z dnia 16 listopada 2006 r. o opłacie skarbowej.
- ☐ (Nieobowiązkowo). Określenie granic terenu w formie graficznej w przypadku wskazania terenu objętego pismem jako części działki ewidencyjnej lub działek ewidencyjnych.
- ☐ (Nieobowiązkowo). Inne załączniki – w przypadku zaznaczenia pola należy podać nazwy załączników.[9)]

10. PODPIS SKŁADAJĄCEGO PISMO (PEŁNOMOCNIKA) I DATA PODPISU

Podpis powinien być czytelny. Podpis i datę podpisu umieszcza się w przypadku składania pisma w postaci papierowej.

Podpis: [redacted] Data: 07.07.2024

[redacted]

94

Koronowo, dnia 25.07.2024 r.

Urząd Miejski
w Koronowie
BIURO PODAWCZE WPŁYNĘŁO
26. LIP. 2024
zał. ..... data ..... nr 22819/24
podpis .....

Burmistrz Koronowa

Ul. Plac Zwycięstwa 1

86-010 Koronowo

W załączeniu przesyłamy wnioski do planu ogólnego gminy i miasta Koronowo uwzględniające następujące działki

1. Nr. 1103/1 usytuowana w Koronowie
2. Nr. 1099/4 usytuowana w Koronowie
3. Nr. 126 usytuowana w Łąsku Wielkim
4. Nr. 120 usytuowana w Więzownie
5. Nr. 27/2 usytuowana w Dziedzinku
6. Nr. 59/9, 223/9, 223/2 usytuowane w Wierzchucinie Królewskim

[redacted]

[redacted]

Załączniki – 6 wniosków

Pismo dotyczące aktu planowania przestrzennego

1. ORGAN, DO KTÓREGO JEST SKŁADANE PISMO

Nazwa: Burmistrz Konotopa

2. RODZAJ PISMA[1)]

☒ 2.1. wniosek do projektu aktu

☐ 2.2. uwaga do konsultowanego projektu aktu[2)]

☐ 2.3. wniosek o zmianę aktu[3)]

☐ 2.4. wniosek o sporządzenie aktu[3)]

3. RODZAJ AKTU PLANOWANIA PRZESTRZENNEGO[1)]

☒ 3.1. plan ogólny gminy

☐ 3.2. miejscowy plan zagospodarowania przestrzennego, w tym zintegrowany plan inwestycyjny lub miejscowy plan rewitalizacji

☐ 3.3. uchwała ustalająca zasady i warunki sytuowania obiektów małej architektury, tablic reklamowych i urządzeń reklamowych oraz ogrodzeń, ich gabaryty, standardy jakościowe oraz rodzaje materiałów budowlanych, z jakich mogą być wykonane

☐ 3.4. audyt krajobrazowy

☐ 3.5. plan zagospodarowania przestrzennego województwa

4. DANE SKŁADAJĄCEGO PISMO[4)]

Imię i nazwisko lub nazwa: [redacted]

Kraj: [redacted] Województwo: [redacted]

Powiat: [redacted] Gmina: [redacted]

Ulica: [redacted] Nr domu: [redacted] Nr lokalu:

Miejscowość: [redacted] Kod pocztowy: [redacted]

E-mail (w przypadku gdy składający pismo posiada adres e-mail): [redacted]

Nr tel. (nieobowiązkowo): [redacted]

Adres skrytki ePUAP lub adres do doręczeń elektronicznych[5)]:

4.1. Czy składający pismo jest właścicielem lub użytkownikiem wieczystym nieruchomości objętej wnioskiem lub uwagą?

☐ tak ☐ nie

5. ADRES DO KORESPONDENCJI SKŁADAJĄCEGO PISMO[4)]

(Nieobowiązkowo)

Kraj: Województwo:

Powiat: Gmina:

Ulica: Nr domu: Nr lokalu:

Miejscowość: Kod pocztowy:

6. DANE PEŁNOMOCNIKA[4)]

(Nieobowiązkowo)

☐ pełnomocnik ☐ pełnomocnik do doręczeń

Imię i nazwisko:

Kraj: Województwo:

Powiat: Gmina:

Ulica: Nr domu: Nr lokalu:

Miejscowość: Kod pocztowy:

E-mail (w przypadku gdy pełnomocnik posiada adres e-mail):

Nr tel. (nieobowiązkowo):

Adres skrytki ePUAP lub adres do doręczeń elektronicznych[5)]:

7. TREŚĆ PISMA

7.1. Treść[6)]: Wnosimy o przeznaczenie dz. nr. 27/2 na ustępowo -

michałowa lub Bi w miejscowości Dzierzinek

7.2. (Nieobowiązkowo) W przypadku wypełnienia, należy uzupełnić każdą z kolumn tabeli.

Szczegółowe informacje dotyczące treści pisma w odniesieniu do działek ewidencyjnych:

Lp.	7.2.1. Nazwa aktu planowania przestrzennego	7.2.2. Identyfikator działki lub działek ewidencyjnych	7.2.3. Czy teren objęty pismem obejmuje całość działki lub działek ewidencyjnych[7)]	7.2.4. Treść[6)]
1	.....	.....	☐ tak ☐ nie	.....

7.3. (Nieobowiązkowo) W przypadku wypełnienia, należy uzupełnić każdą z kolumn tabeli.

Szczegółowe informacje dotyczące działek ewidencyjnych oraz niektórych parametrów – w przypadku zaznaczenia w pkt 2: wniosku do projektu aktu (pkt 2.1), uwagi do konsultowanego projektu aktu (pkt 2.2) lub wniosku o zmianę aktu (pkt 2.3) oraz w pkt 3: planu ogólnego gminy (pkt 3.1) lub miejscowego planu zagospodarowania przestrzennego, w tym zintegrowanego planu inwestycyjnego lub miejscowego planu rewitalizacji (pkt 3.2):

Lp.	7.3.1. Nazwa planu ogólnego gminy lub miejscowego planu zagospodarowania przestrzennego	7.3.2. Identyfikator działki lub działek ewidencyjnych	7.3.3. Czy teren objęty pismem obejmuje całość działki lub działek ewidencyjnych 7)	7.3.4. Nazwa lub nazwy klasy przeznaczenia terenu (albo symbol lub symbole klasy przeznaczenia terenu)[8)]	7.3.5. Maksymalny udział powierzchni zabudowy [%]	7.3.6. Maksymalna wysokość zabudowy [m]	7.3.7. Minimalny udział powierzchni biologicznie czynnej [%]
1	.....	.....	☐ tak ☐ nie	.....	.....	.....	.....

8. OŚWIADCZENIE W SPRAWIE KORESPONDENCJI ELEKTRONICZNEJ

☐ Wyrażam zgodę ☐ Nie wyrażam zgody

na doręczanie korespondencji w niniejszej sprawie za pomocą środków komunikacji elektronicznej w rozumieniu art. 2 pkt 5 ustawy z dnia 18 lipca 2002 r. o świadczeniu usług drogą elektroniczną (Dz. U. z 2020 r. poz. 344).

9. ZAŁĄCZNIKI

☐ Pełnomocnictwo do reprezentowania składającego pismo lub pełnomocnictwo do doręczeń (zgodnie z ustawą z dnia 16 listopada 2006 r. o opłacie skarbowej (Dz. U. z 2023 r. poz. 2111)) – jeżeli składający pismo działa przez pełnomocnika.

☐ Potwierdzenie uiszczenia opłaty skarbowej od pełnomocnictwa – jeżeli obowiązek uiszczenia takiej opłaty wynika z ustawy z dnia 16 listopada 2006 r. o opłacie skarbowej.

☐ (Nieobowiązkowo). Określenie granic terenu w formie graficznej w przypadku wskazania terenu objętego pismem jako części działki ewidencyjnej lub działek ewidencyjnych.

☐ (Nieobowiązkowo). Inne załączniki – w przypadku zaznaczenia pola należy podać nazwy załączników.[9)]
.....

10. PODPIS SKŁADAJĄCEGO PISMO (PEŁNOMOCNIKA) I DATA PODPISU

Podpis powinien być czytelny. Podpis i datę podpisu umieszcza się w przypadku składania pisma w postaci papierowej.

Podpis: [redacted] Data: 25.07.2024

95

URZĄD MIEJSKI
w Koronowie
BIURO PODAWCZE WPŁYNĘŁO
31 LIP. 2024
zał. ..... data ..... nr 23380/24
podpis .....

Pismo dotyczące aktu planowania przestrzennego

1. ORGAN, DO KTÓREGO JEST SKŁADANE PISMO

Nazwa: BURMISTRZ KORONOWA

2. RODZAJ PISMA[1)]

☒ 2.1. wniosek do projektu aktu
☐ 2.2. uwaga do konsultowanego projektu aktu[2)]
☐ 2.3. wniosek o zmianę aktu[3)]
☐ 2.4. wniosek o sporządzenie aktu[3)]

3. RODZAJ AKTU PLANOWANIA PRZESTRZENNEGO[1)]

☒ 3.1. plan ogólny gminy
☐ 3.2. miejscowy plan zagospodarowania przestrzennego, w tym zintegrowany plan inwestycyjny lub miejscowy plan rewitalizacji
☐ 3.3. uchwała ustalająca zasady i warunki sytuowania obiektów małej architektury, tablic reklamowych i urządzeń reklamowych oraz ogrodzeń, ich gabaryty, standardy jakościowe oraz rodzaje materiałów budowlanych, z jakich mogą być wykonane
☐ 3.4. audyt krajobrazowy
☐ 3.5. plan zagospodarowania przestrzennego województwa

4. DANE SKŁADAJĄCEGO PISMO[4)]

Imię i nazwisko lub nazwa: [redacted]
Kraj: [redacted] Województwo: [redacted]
Powiat: [redacted] Gmina: [redacted]
Ulica: [redacted] Nr domu: [redacted] Nr lokalu [redacted]
Miejscowość: [redacted] Kod pocztowy: [redacted]
E-mail (w przypadku gdy składający pismo posiada adres e-mail): .....
Nr tel. (nieobowiązkowo): .....
Adres skrytki ePUAP lub adres do doręczeń elektronicznych[5)]: .....

4.1. Czy składający pismo jest właścicielem lub użytkownikiem wieczystym nieruchomości objętej wnioskiem lub uwagą?

☒ tak ☐ nie

5. ADRES DO KORESPONDENCJI SKŁADAJĄCEGO PISMO[4)]

(Nieobowiązkowo)
Kraj: ..... Województwo: j.w.
Powiat: ..... Gmina: .....
Ulica: ..... Nr domu: ..... Nr lokalu: .....
Miejscowość: ..... Kod pocztowy: .....

6. DANE PEŁNOMOCNIKA[4)]

(Nieobowiązkowo)
☐ pełnomocnik ☐ pełnomocnik do doręczeń
Imię i nazwisko: .....
Kraj: ..... Województwo: .....
Powiat: ..... Gmina: .....
Ulica: ..... Nr domu: ..... Nr lokalu: .....
Miejscowość: ..... Kod pocztowy: .....
E-mail (w przypadku gdy pełnomocnik posiada adres e-mail): .....
Nr tel. (nieobowiązkowo): .....
Adres skrytki ePUAP lub adres do doręczeń elektronicznych[5)]: .....

7. TREŚĆ PISMA

7.1. Treść[6)] DZIAŁKI 8/4, 6/3, 6/5 obręb Gogolinek oraz działka 69/8, 189/2 obręb Witoldowo chcielibyśmy w części tych

obrzeży od stwy otwp do 200 m w g.l.pb
przeznaczyć na cele mieszkaniowe.
Z ekspertyzą ...

7.2. (Nieobowiązkowo) W przypadku wypełnienia, należy uzupełnić każdą z kolumn tabeli.

Szczegółowe informacje dotyczące treści pisma w odniesieniu do działek ewidencyjnych:

Lp.	7.2.1. Nazwa aktu planowania przestrzennego	7.2.2. Identyfikator działki lub działek ewidencyjnych	7.2.3. Czy teren objęty pismem obejmuje całość działki lub działek ewidencyjnych[7)]	7.2.4. Treść[6)]
1	.....	.....	☐ tak ☐ nie	.....

7.3. (Nieobowiązkowo) W przypadku wypełnienia, należy uzupełnić każdą z kolumn tabeli.

Szczegółowe informacje dotyczące działek ewidencyjnych oraz niektórych parametrów – w przypadku zaznaczenia w pkt 2: wniosku do projektu aktu (pkt 2.1), uwagi do konsultowanego projektu aktu (pkt 2.2) lub wniosku o zmianę aktu (pkt 2.3) oraz w pkt 3: planu ogólnego gminy (pkt 3.1) lub miejscowego planu zagospodarowania przestrzennego, w tym zintegrowanego planu inwestycyjnego lub miejscowego planu rewitalizacji (pkt 3.2):

Lp.	7.3.1. Nazwa planu ogólnego gminy lub miejscowego planu zagospodarowania przestrzennego	7.3.2. Identyfikator działki lub działek ewidencyjnych	7.3.3. Czy teren objęty pismem obejmuje całość działki lub działek ewidencyjnych 7)	7.3.4. Nazwa lub nazwy klasy przeznaczenia terenu (albo symbol lub symbole klasy przeznaczenia terenu)[8)]	7.3.5. Maksymalny udział powierzchni zabudowy [%]	7.3.6. Maksymalna wysokość zabudowy [m]	7.3.7. Minimalny udział powierzchni biologicznie czynnej [%]
1	.....	.....	☐ tak ☐ nie	.....	.....	.....	.....

8. OŚWIADCZENIE W SPRAWIE KORESPONDENCJI ELEKTRONICZNEJ

☐ Wyrażam zgodę ☐ Nie wyrażam zgody

na doręczanie korespondencji w niniejszej sprawie za pomocą środków komunikacji elektronicznej w rozumieniu art. 2 pkt 5 ustawy z dnia 18 lipca 2002 r. o świadczeniu usług drogą elektroniczną (Dz. U. z 2020 r. poz. 344).

9. ZAŁĄCZNIKI

- ☐ Pełnomocnictwo do reprezentowania składającego pismo lub pełnomocnictwo do doręczeń (zgodnie z ustawą z dnia 16 listopada 2006 r. o opłacie skarbowej (Dz. U. z 2023 r. poz. 2111)) – jeżeli składający pismo działa przez pełnomocnika.
- ☐ Potwierdzenie uiszczenia opłaty skarbowej od pełnomocnictwa – jeżeli obowiązek uiszczenia takiej opłaty wynika z ustawy z dnia 16 listopada 2006 r. o opłacie skarbowej.
- ☐ (Nieobowiązkowo). Określenie granic terenu w formie graficznej w przypadku wskazania terenu objętego pismem jako części działki ewidencyjnej lub działek ewidencyjnych.
- ☐ (Nieobowiązkowo). Inne załączniki – w przypadku zaznaczenia pola należy podać nazwy załączników.[9)] .....

10. PODPIS SKŁADAJĄCEGO PISMO (PEŁNOMOCNIKA) I DATA PODPISU

Podpis powinien być czytelny. Podpis i datę podpisu umieszcza się w przypadku składania pisma w postaci papierowej.

Podpis: [redacted] Data: 30.07.24r

URZĄD MIEJSKI
w Koronowie
BIURO PODAWCZE WPŁYNĘŁO
31. LIP. 2024
data
zał. ..... nr 23379/24
podpis

Pismo dotyczące aktu planowania przestrzennego

1. ORGAN, DO KTÓREGO JEST SKŁADANE PISMO

Nazwa: BURMISTRZ KORONOWA

2. RODZAJ PISMA[1)]

☒ 2.1. wniosek do projektu aktu
☐ 2.2. uwaga do konsultowanego projektu aktu[2)]
☐ 2.3. wniosek o zmianę aktu[3)]
☐ 2.4. wniosek o sporządzenie aktu[3)]

3. RODZAJ AKTU PLANOWANIA PRZESTRZENNEGO[1)]

☒ 3.1. plan ogólny gminy
☐ 3.2. miejscowy plan zagospodarowania przestrzennego, w tym zintegrowany plan inwestycyjny lub miejscowy plan rewitalizacji
☐ 3.3. uchwała ustalająca zasady i warunki sytuowania obiektów małej architektury, tablic reklamowych i urządzeń reklamowych oraz ogrodzeń, ich gabaryty, standardy jakościowe oraz rodzaje materiałów budowlanych, z jakich mogą być wykonane
☐ 3.4. audyt krajobrazowy
☐ 3.5. plan zagospodarowania przestrzennego województwa

4. DANE SKŁADAJĄCEGO PISMO[4)]

Imię i nazwisko lub nazwa: [redacted]
Kraj: [redacted] Województwo: [redacted]
Powiat: [redacted] Gmina: [redacted]
Ulica: [redacted] Nr domu: [redacted] Nr lokalu [redacted]
Miejscowość: [redacted] Kod pocztowy: [redacted]
E-mail (w przypadku gdy składający pismo posiada adres e-mail): .....
Nr tel. (nieobowiązkowo): .....
Adres skrytki ePUAP lub adres do doręczeń elektronicznych[5)]: .....

4.1. Czy składający pismo jest właścicielem lub użytkownikiem wieczystym nieruchomości objętej wnioskiem lub uwagą?

☒ tak ☐ nie

5. ADRES DO KORESPONDENCJI SKŁADAJĄCEGO PISMO[4)]

(Nieobowiązkowo)
Kraj: ..... Województwo: j.w.
Powiat: ..... Gmina: .....
Ulica: ..... Nr domu: ..... Nr lokalu: .....
Miejscowość: ..... Kod pocztowy: .....

6. DANE PEŁNOMOCNIKA[4)]

(Nieobowiązkowo)
☐ pełnomocnik ☐ pełnomocnik do doręczeń
Imię i nazwisko: .....
Kraj: ..... Województwo: .....
Powiat: ..... Gmina: .....
Ulica: ..... Nr domu: ..... Nr lokalu: .....
Miejscowość: ..... Kod pocztowy: .....
E-mail (w przypadku gdy pełnomocnik posiada adres e-mail): .....
Nr tel. (nieobowiązkowo): .....
Adres skrytki ePUAP lub adres do doręczeń elektronicznych[5)]: .....

7. TREŚĆ PISMA

7.1. Treść[6)]: Na obręcie 108/1, 108/2, 81

W miejscowości Gogolinek teren wzdłuż dróg do 200 m w głąb działki planujemy przeznaczyć na cele mieszkaniowe

7.2. (Nieobowiązkowo) W przypadku wypełnienia, należy uzupełnić każdą z kolumn tabeli.

Szczegółowe informacje dotyczące treści pisma w odniesieniu do działek ewidencyjnych:

Lp.	7.2.1. Nazwa aktu planowania przestrzennego	7.2.2. Identyfikator działki lub działek ewidencyjnych	7.2.3. Czy teren objęty pismem obejmuje całość działki lub działek ewidencyjnych[7)]	7.2.4. Treść[6)]
1	.....	.....	☐ tak ☐ nie	.....

7.3. (Nieobowiązkowo) W przypadku wypełnienia, należy uzupełnić każdą z kolumn tabeli.

Szczegółowe informacje dotyczące działek ewidencyjnych oraz niektórych parametrów – w przypadku zaznaczenia w pkt 2: wniosku do projektu aktu (pkt 2.1), uwagi do konsultowanego projektu aktu (pkt 2.2) lub wniosku o zmianę aktu (pkt 2.3) oraz w pkt 3: planu ogólnego gminy (pkt 3.1) lub miejscowego planu zagospodarowania przestrzennego, w tym zintegrowanego planu inwestycyjnego lub miejscowego planu rewitalizacji (pkt 3.2):

Lp.	7.3.1. Nazwa planu ogólnego gminy lub miejscowego planu zagospodarowania przestrzennego	7.3.2. Identyfikator działki lub działek ewidencyjnych	7.3.3. Czy teren objęty pismem obejmuje całość działki lub działek ewidencyjnych [7)]	7.3.4. Nazwa lub nazwy klasy przeznaczenia terenu (albo symbol lub symbole klasy przeznaczenia terenu)[8)]	7.3.5. Maksymalny udział powierzchni zabudowy [%]	7.3.6. Maksymalna wysokość zabudowy [m]	7.3.7. Minimalny udział powierzchni biologicznie czynnej [%]
1	.....	.....	☐ tak ☐ nie	.....	.....	.....	.....

8. OŚWIADCZENIE W SPRAWIE KORESPONDENCJI ELEKTRONICZNEJ

☐ Wyrażam zgodę ☐ Nie wyrażam zgody

na doręczanie korespondencji w niniejszej sprawie za pomocą środków komunikacji elektronicznej w rozumieniu art. 2 pkt 5 ustawy z dnia 18 lipca 2002 r. o świadczeniu usług drogą elektroniczną (Dz. U. z 2020 r. poz. 344).

9. ZAŁĄCZNIKI

☐ Pełnomocnictwo do reprezentowania składającego pismo lub pełnomocnictwo do doręczeń (zgodnie z ustawą z dnia 16 listopada 2006 r. o opłacie skarbowej (Dz. U. z 2023 r. poz. 2111)) – jeżeli składający pismo działa przez pełnomocnika.

☐ Potwierdzenie uiszczenia opłaty skarbowej od pełnomocnictwa – jeżeli obowiązek uiszczenia takiej opłaty wynika z ustawy z dnia 16 listopada 2006 r. o opłacie skarbowej.

☐ (Nieobowiązkowo). Określenie granic terenu w formie graficznej w przypadku wskazania terenu objętego pismem jako części działki ewidencyjnej lub działek ewidencyjnych.

☐ (Nieobowiązkowo). Inne załączniki – w przypadku zaznaczenia pola należy podać nazwy załączników.[9)]
.....

10. PODPIS SKŁADAJĄCEGO PISMO (PEŁNOMOCNIKA) I DATA PODPISU

Podpis powinien być czytelny. Podpis i datę podpisu umieszcza się w przypadku składania pisma w postaci papierowej.

Podpis: [redacted] Data: 30.07.24 r.

97

URZĄD MIEJSKI w Koronowie BIURO PODAWCZE WPŁYNĘŁO 31. LIP. 2024 data zał. ..... nr 23373/24 podpis

Pismo dotyczące aktu planowania przestrzennego

1. ORGAN, DO KTÓREGO JEST SKŁADANE PISMO

Nazwa: BURMISTRZ KORONOWA

2. RODZAJ PISMA[1)]

☒ 2.1. wniosek do projektu aktu

☐ 2.2. uwaga do konsultowanego projektu aktu[2)]

☐ 2.3. wniosek o zmianę aktu[3)]

☐ 2.4. wniosek o sporządzenie aktu[3)]

3. RODZAJ AKTU PLANOWANIA PRZESTRZENNEGO[1)]

☒ 3.1. plan ogólny gminy

☐ 3.2. miejscowy plan zagospodarowania przestrzennego, w tym zintegrowany plan inwestycyjny lub miejscowy plan rewitalizacji

☐ 3.3. uchwała ustalająca zasady i warunki sytuowania obiektów małej architektury, tablic reklamowych i urządzeń reklamowych oraz ogrodzeń, ich gabaryty, standardy jakościowe oraz rodzaje materiałów budowlanych, z jakich mogą być wykonane

☐ 3.4. audyt krajobrazowy

☐ 3.5. plan zagospodarowania przestrzennego województwa

4. DANE SKŁADAJĄCEGO PISMO[4)]

Imię i nazwisko lub nazwa: [redacted]

Kraj: [redacted] Województwo: [redacted]

Powiat: [redacted] Gmina: [redacted]

Ulica: [redacted] Nr domu: [redacted] Nr lokalu: [redacted]

Miejscowość: [redacted] Kod pocztowy: [redacted]

E-mail (w przypadku gdy składający pismo posiada adres e-mail): .....

Nr tel. (nieobowiązkowo): .....

Adres skrytki ePUAP lub adres do doręczeń elektronicznych[5)]: .....

4.1. Czy składający pismo jest właścicielem lub użytkownikiem wieczystym nieruchomości objętej wnioskiem lub uwagą?

☒ tak ☐ nie

5. ADRES DO KORESPONDENCJI SKŁADAJĄCEGO PISMO[4)]

(Nieobowiązkowo)

Kraj: ..... Województwo: ..... i. d.

Powiat: ..... Gmina: .....

Ulica: ..... Nr domu: ..... Nr lokalu: .....

Miejscowość: ..... Kod pocztowy: .....

6. DANE PEŁNOMOCNIKA[4)]

(Nieobowiązkowo)

☐ pełnomocnik ☐ pełnomocnik do doręczeń —

Imię i nazwisko: .....

Kraj: ..... Województwo: .....

Powiat: ..... Gmina: .....

Ulica: ..... Nr domu: ..... Nr lokalu: .....

Miejscowość: ..... Kod pocztowy: .....

E-mail (w przypadku gdy pełnomocnik posiada adres e-mail): .....

Nr tel. (nieobowiązkowo): .....

Adres skrytki ePUAP lub adres do doręczeń elektronicznych[5)]: .....

7. TREŚĆ PISMA

7.1. Treść[6)]: DZIAŁKI 111/3, 111/7, 112 położone w Gopolinku

od strony drogi (wzdłuż drogi) dwukierunkowej przez rzekę (teren ok. 200 metrów w głąb od drogi)

7.2. (Nieobowiązkowo) W przypadku wypełnienia, należy uzupełnić każdą z kolumn tabeli.

Szczegółowe informacje dotyczące treści pisma w odniesieniu do działek ewidencyjnych:

Lp.	7.2.1. Nazwa aktu planowania przestrzennego	7.2.2. Identyfikator działki lub działek ewidencyjnych	7.2.3. Czy teren objęty pismem obejmuje całość działki lub działek ewidencyjnych[7]	7.2.4. Treść[6]
1	.....	.....	☐ tak ☐ nie	.....

7.3. (Nieobowiązkowo) W przypadku wypełnienia, należy uzupełnić każdą z kolumn tabeli.

Szczegółowe informacje dotyczące działek ewidencyjnych oraz niektórych parametrów – w przypadku zaznaczenia w pkt 2: wniosku do projektu aktu (pkt 2.1), uwagi do konsultowanego projektu aktu (pkt 2.2) lub wniosku o zmianę aktu (pkt 2.3) oraz w pkt 3: planu ogólnego gminy (pkt 3.1) lub miejscowego planu zagospodarowania przestrzennego, w tym zintegrowanego planu inwestycyjnego lub miejscowego planu rewitalizacji (pkt 3.2):

Lp.	7.3.1. Nazwa planu ogólnego gminy lub miejscowego planu zagospodarowania przestrzennego	7.3.2. Identyfikator działki lub działek ewidencyjnych	7.3.3. Czy teren objęty pismem obejmuje całość działki lub działek ewidencyjnych [7]	7.3.4. Nazwa lub nazwy klasy przeznaczenia terenu (albo symbol lub symbole klasy przeznaczenia terenu)[8]	7.3.5. Maksymalny udział powierzchni zabudowy [%]	7.3.6. Maksymalna wysokość zabudowy [m]	7.3.7. Minimalny udział powierzchni biologicznie czynnej [%]
1	.....	.....	☐ tak ☐ nie	.....	.....	.....	.....

8. OŚWIADCZENIE W SPRAWIE KORESPONDENCJI ELEKTRONICZNEJ

☐ Wyrażam zgodę ☐ Nie wyrażam zgody

na doręczanie korespondencji w niniejszej sprawie za pomocą środków komunikacji elektronicznej w rozumieniu art. 2 pkt 5 ustawy z dnia 18 lipca 2002 r. o świadczeniu usług drogą elektroniczną (Dz. U. z 2020 r. poz. 344).

9. ZAŁĄCZNIKI

- ☐ Pełnomocnictwo do reprezentowania składającego pismo lub pełnomocnictwo do doręczeń (zgodnie z ustawą z dnia 16 listopada 2006 r. o opłacie skarbowej (Dz. U. z 2023 r. poz. 2111)) – jeżeli składający pismo działa przez pełnomocnika.
- ☐ Potwierdzenie uiszczenia opłaty skarbowej od pełnomocnictwa – jeżeli obowiązek uiszczenia takiej opłaty wynika z ustawy z dnia 16 listopada 2006 r. o opłacie skarbowej.
- ☐ (Nieobowiązkowo). Określenie granic terenu w formie graficznej w przypadku wskazania terenu objętego pismem jako części działki ewidencyjnej lub działek ewidencyjnych.
- ☐ (Nieobowiązkowo). Inne załączniki – w przypadku zaznaczenia pola należy podać nazwy załączników.[9]
  .....

10. PODPIS SKŁADAJĄCEGO PISMO (PEŁNOMOCNIKA) I DATA PODPISU

Podpis powinien być czytelny. Podpis i datę podpisu umieszcza się w przypadku składania pisma w postaci papierowej.

Podpis: .....[redacted] Data: 30.07.24 r.

(88)

Pismo dotyczące aktu planowania przestrzennego

23370/14

1. ORGAN, DO KTÓREGO JEST SKŁADANE PISMO

Nazwa: BURMISTRZ KOROMŁA

2. RODZAJ PISMA[1)]

☒ 2.1. wniosek do projektu aktu

☐ 2.2. uwaga do konsultowanego projektu aktu[2)]

☐ 2.3. wniosek o zmianę aktu[3)]

☐ 2.4. wniosek o sporządzenie aktu[3)]

3. RODZAJ AKTU PLANOWANIA PRZESTRZENNEGO[1)]

☒ 3.1. plan ogólny gminy

☐ 3.2. miejscowy plan zagospodarowania przestrzennego, w tym zintegrowany plan inwestycyjny lub miejscowy plan rewitalizacji

☐ 3.3. uchwała ustalająca zasady i warunki sytuowania obiektów małej architektury, tablic reklamowych i urządzeń reklamowych oraz ogrodzeń, ich gabaryty, standardy jakościowe oraz rodzaje materiałów budowlanych, z jakich mogą być wykonane

☐ 3.4. audyt krajobrazowy

☐ 3.5. plan zagospodarowania przestrzennego województwa

4. DANE SKŁADAJĄCEGO PISMO[4)]

Imię i nazwisko lub nazwa: [redacted]

Kraj: [redacted] Województwo: [redacted]

Powiat: [redacted] Gmina: [redacted]

Ulica: [redacted] Nr domu: [redacted] Nr lokalu: [redacted]

Miejscowość: [redacted] Kod pocztowy: [redacted]

E-mail (w przypadku gdy składający pismo posiada adres e-mail): .....

Nr tel. (nieobowiązkowo): .....

Adres skrytki ePUAP lub adres do doręczeń elektronicznych[5)]: .....

4.1. Czy składający pismo jest właścicielem lub użytkownikiem wieczystym nieruchomości objętej wnioskiem lub uwagą?

☒ tak ☐ nie

5. ADRES DO KORESPONDENCJI SKŁADAJĄCEGO PISMO[4)]

(Nieobowiązkowo)

Kraj: ..... Województwo: .....

Powiat: ..... Gmina: .....

Ulica: ..... Nr domu: ..... Nr lokalu: .....

Miejscowość: ..... Kod pocztowy: .....

6. DANE PEŁNOMOCNIKA[4)]

(Nieobowiązkowo)

☐ pełnomocnik ☐ pełnomocnik do doręczeń

Imię i nazwisko: .....

Kraj: ..... Województwo: .....

Powiat: ..... Gmina: .....

Ulica: ..... Nr domu: ..... Nr lokalu: .....

Miejscowość: ..... Kod pocztowy: .....

E-mail (w przypadku gdy pełnomocnik posiada adres e-mail): .....

Nr tel. (nieobowiązkowo): .....

Adres skrytki ePUAP lub adres do doręczeń elektronicznych[5)]: .....

7. TREŚĆ PISMA

7.1. Treść[6)]: DZIAŁKI 100/10, 100/8 we Wrzelu

działka 111/6, 111/4, 111/1, nie posiada
księgi wł. ds. kw. działki są stroną akta
akta 200 str. tom 6, 4 egz. akta w tym
pozwie nie chcieli średniowiecze w warstwie

7.2. (Nieobowiązkowo) W przypadku wypełnienia, należy uzupełnić każdą z kolumn tabeli.

Szczegółowe informacje dotyczące treści pisma w odniesieniu do działek ewidencyjnych:

Lp.	7.2.1. Nazwa aktu planowania przestrzennego	7.2.2. Identyfikator działki lub działek ewidencyjnych	7.2.3. Czy teren objęty pismem obejmuje całość działki lub działek ewidencyjnych[7]	7.2.4. Treść[6]
1	.....	.....	☐ tak ☐ nie	.....

7.3. (Nieobowiązkowo) W przypadku wypełnienia, należy uzupełnić każdą z kolumn tabeli.

Szczegółowe informacje dotyczące działek ewidencyjnych oraz niektórych parametrów – w przypadku zaznaczenia w pkt 2: wniosku do projektu aktu (pkt 2.1), uwagi do konsultowanego projektu aktu (pkt 2.2) lub wniosku o zmianę aktu (pkt 2.3) oraz w pkt 3: planu ogólnego gminy (pkt 3.1) lub miejscowego planu zagospodarowania przestrzennego, w tym zintegrowanego planu inwestycyjnego lub miejscowego planu rewitalizacji (pkt 3.2):

Lp.	7.3.1. Nazwa planu ogólnego gminy lub miejscowego planu zagospodarowania przestrzennego	7.3.2. Identyfikator działki lub działek ewidencyjnych	7.3.3. Czy teren objęty pismem obejmuje całość działki lub działek ewidencyjnych 7)	7.3.4. Nazwa lub nazwy klasy przeznaczenia terenu (albo symbol lub symbole klasy przeznaczenia terenu)[8]	7.3.5. Maksymalny udział powierzchni zabudowy [%]	7.3.6. Maksymalna wysokość zabudowy [m]	7.3.7. Minimalny udział powierzchni biologicznie czynnej [%]
1	.....	.....	☐ tak ☐ nie	.....	.....	.....	.....

8. OŚWIADCZENIE W SPRAWIE KORESPONDENCJI ELEKTRONICZNEJ

☐ Wyrażam zgodę ☐ Nie wyrażam zgody

na doręczanie korespondencji w niniejszej sprawie za pomocą środków komunikacji elektronicznej w rozumieniu art. 2 pkt 5 ustawy z dnia 18 lipca 2002 r. o świadczeniu usług drogą elektroniczną (Dz. U. z 2020 r. poz. 344).

9. ZAŁĄCZNIKI

☐ Pełnomocnictwo do reprezentowania składającego pismo lub pełnomocnictwo do doręczeń (zgodnie z ustawą z dnia 16 listopada 2006 r. o opłacie skarbowej (Dz. U. z 2023 r. poz. 2111)) – jeżeli składający pismo działa przez pełnomocnika.

☐ Potwierdzenie uiszczenia opłaty skarbowej od pełnomocnictwa – jeżeli obowiązek uiszczenia takiej opłaty wynika z ustawy z dnia 16 listopada 2006 r. o opłacie skarbowej.

☐ (Nieobowiązkowo). Określenie granic terenu w formie graficznej w przypadku wskazania terenu objętego pismem jako części działki ewidencyjnej lub działek ewidencyjnych.

☐ (Nieobowiązkowo). Inne załączniki – w przypadku zaznaczenia pola należy podać nazwy załączników.[9]
.....

10. PODPIS SKŁADAJĄCEGO PISMO (PEŁNOMOCNIKA) I DATA PODPISU

Podpis powinien być czytelny. Podpis i datę podpisu umieszcza się w przypadku składania pisma w postaci papierowej.

Podpis: [redacted] Data: 30.07.24 r.

[redacted]

(99)

Koronowo, dnia 25.07.2024 r.

Urząd Miejski
w Koronowie
BIURO PODAWCZE WPŁYNĘŁO
26. LIP. 2024
data
zał. ..... nr 22819/24
podpis ...

[redacted]

Burmistrz Koronowa

Ul. Plac Zwycięstwa 1

86-010 Koronowo

W załączeniu przesyłamy wnioski do planu ogólnego gminy i miasta Koronowo uwzględniające następujące działki

1. Nr. 1103/1 usytuowana w Koronowie
2. Nr. 1099/4 usytuowana w Koronowie
3. Nr. 126 usytuowana w Łąsku Wielkim
4. Nr. 120 usytuowana w Więzownie
5. Nr. 27/2 usytuowana w Dziedzinku
6. Nr. 59/9, 223/9, 223/2 usytuowane w Wierzchucinie Królewskim

[redacted]

[redacted]

Załączniki – 6 wniosków

Pismo dotyczące aktu planowania przestrzennego

1. ORGAN, DO KTÓREGO JEST SKŁADANE PISMO

Nazwa: BURMISTRZ KOROTOKA

2. RODZAJ PISMA[1)]

☒ 2.1. wniosek do projektu aktu

☐ 2.2. uwaga do konsultowanego projektu aktu[2)]

☐ 2.3. wniosek o zmianę aktu[3)]

☐ 2.4. wniosek o sporządzenie aktu[3)]

3. RODZAJ AKTU PLANOWANIA PRZESTRZENNEGO[1)]

☒ 3.1. plan ogólny gminy

☐ 3.2. miejscowy plan zagospodarowania przestrzennego, w tym zintegrowany plan inwestycyjny lub miejscowy plan rewitalizacji

☐ 3.3. uchwała ustalająca zasady i warunki sytuowania obiektów małej architektury, tablic reklamowych i urządzeń reklamowych oraz ogrodzeń, ich gabaryty, standardy jakościowe oraz rodzaje materiałów budowlanych, z jakich mogą być wykonane

☐ 3.4. audyt krajobrazowy

☐ 3.5. plan zagospodarowania przestrzennego województwa

4. DANE SKŁADAJĄCEGO PISMO[4)]

Imię i nazwisko lub nazwa: [redacted]

Kraj: [redacted] Województwo: [redacted]

Powiat: [redacted] Gmina: [redacted]

Ulica: [redacted] Nr domu: [redacted] Nr lokalu: .....

Miejscowość: [redacted] Kod pocztowy: [redacted]

E-mail (w przypadku gdy składający pismo posiada adres e-mail): [redacted]

Nr tel. (nieobowiązkowo): [redacted]

Adres skrytki ePUAP lub adres do doręczeń elektronicznych[5)]: .....

4.1. Czy składający pismo jest właścicielem lub użytkownikiem wieczystym nieruchomości objętej wnioskiem lub uwagą?

☒ tak ☐ nie

5. ADRES DO KORESPONDENCJI SKŁADAJĄCEGO PISMO[4)]

(Nieobowiązkowo)

Kraj: ..... Województwo: .....

Powiat: ..... Gmina: .....

Ulica: ..... Nr domu: ..... Nr lokalu: .....

Miejscowość: ..... Kod pocztowy: .....

6. DANE PEŁNOMOCNIKA[4)]

(Nieobowiązkowo)

☐ pełnomocnik ☐ pełnomocnik do doręczeń

Imię i nazwisko: .....

Kraj: ..... Województwo: .....

Powiat: ..... Gmina: .....

Ulica: ..... Nr domu: ..... Nr lokalu: .....

Miejscowość: ..... Kod pocztowy: .....

E-mail (w przypadku gdy pełnomocnik posiada adres e-mail): .....

Nr tel. (nieobowiązkowo): .....

Adres skrytki ePUAP lub adres do doręczeń elektronicznych[5)]: .....

7. TREŚĆ PISMA

7.1. Treść[6)]: działka nr. 120 przeznaczyć na usługi-handel lub B

Działka usytuowana jest w Wiązownie

7.2. (Nieobowiązkowo) W przypadku wypełnienia, należy uzupełnić każdą z kolumn tabeli.

Szczegółowe informacje dotyczące treści pisma w odniesieniu do działek ewidencyjnych:

Lp.	7.2.1. Nazwa aktu planowania przestrzennego	7.2.2. Identyfikator działki lub działek ewidencyjnych	7.2.3. Czy teren objęty pismem obejmuje całość działki lub działek ewidencyjnych[7)]	7.2.4. Treść[6)]
1	.....	.....	☐ tak ☐ nie	.....

7.3. (Nieobowiązkowo) W przypadku wypełnienia, należy uzupełnić każdą z kolumn tabeli.

Szczegółowe informacje dotyczące działek ewidencyjnych oraz niektórych parametrów – w przypadku zaznaczenia w pkt 2: wniosku do projektu aktu (pkt 2.1), uwagi do konsultowanego projektu aktu (pkt 2.2) lub wniosku o zmianę aktu (pkt 2.3) oraz w pkt 3: planu ogólnego gminy (pkt 3.1) lub miejscowego planu zagospodarowania przestrzennego, w tym zintegrowanego planu inwestycyjnego lub miejscowego planu rewitalizacji (pkt 3.2):

Lp.	7.3.1. Nazwa planu ogólnego gminy lub miejscowego planu zagospodarowania przestrzennego	7.3.2. Identyfikator działki lub działek ewidencyjnych	7.3.3. Czy teren objęty pismem obejmuje całość działki lub działek ewidencyjnych 7)	7.3.4. Nazwa lub nazwy klasy przeznaczenia terenu (albo symbol lub symbole klasy przeznaczenia terenu)[8)]	7.3.5. Maksymalny udział powierzchni zabudowy [%]	7.3.6. Maksymalna wysokość zabudowy [m]	7.3.7. Minimalny udział powierzchni biologicznie czynnej [%]
1	.....	.....	☐ tak ☐ nie	.....	.....	.....	.....

8. OŚWIADCZENIE W SPRAWIE KORESPONDENCJI ELEKTRONICZNEJ

☒ Wyrażam zgodę ☐ Nie wyrażam zgody

na doręczanie korespondencji w niniejszej sprawie za pomocą środków komunikacji elektronicznej w rozumieniu art. 2 pkt 5 ustawy z dnia 18 lipca 2002 r. o świadczeniu usług drogą elektroniczną (Dz. U. z 2020 r. poz. 344).

9. ZAŁĄCZNIKI

- ☐ Pełnomocnictwo do reprezentowania składającego pismo lub pełnomocnictwo do doręczeń (zgodnie z ustawą z dnia 16 listopada 2006 r. o opłacie skarbowej (Dz. U. z 2023 r. poz. 2111)) – jeżeli składający pismo działa przez pełnomocnika.
- ☐ Potwierdzenie uiszczenia opłaty skarbowej od pełnomocnictwa – jeżeli obowiązek uiszczenia takiej opłaty wynika z ustawy z dnia 16 listopada 2006 r. o opłacie skarbowej.
- ☐ (Nieobowiązkowo). Określenie granic terenu w formie graficznej w przypadku wskazania terenu objętego pismem jako części działki ewidencyjnej lub działek ewidencyjnych.
- ☐ (Nieobowiązkowo). Inne załączniki – w przypadku zaznaczenia pola należy podać nazwy załączników.[9)] .....

10. PODPIS SKŁADAJĄCEGO PISMO (PEŁNOMOCNIKA) I DATA PODPISU

Podpis powinien być czytelny. Podpis i datę podpisu umieszcza się w przypadku składania pisma w postaci papierowej.

Podpis: [redacted] Data: 25.07.2024

100

URZĄD MIEJSKI
w Koronowie
BIURO PODAWCZE WPŁYNĘŁO
30. LIP. 2024
data
zał. .....
podpis 23136/24

Pismo dotyczące aktu planowania przestrzennego

1. ORGAN, DO KTÓREGO JEST SKŁADANE PISMO

Nazwa: BURMISTRZ KORONOWA

2. RODZAJ PISMA[1)]

☒ 2.1. wniosek do projektu aktu
☐ 2.2. uwaga do konsultowanego projektu aktu[2)]
☐ 2.3. wniosek o zmianę aktu[3)]
☐ 2.4. wniosek o sporządzenie aktu[3)]

3. RODZAJ AKTU PLANOWANIA PRZESTRZENNEGO[1)]

☒ 3.1. plan ogólny gminy
☐ 3.2. miejscowy plan zagospodarowania przestrzennego, w tym zintegrowany plan inwestycyjny lub miejscowy plan rewitalizacji
☐ 3.3. uchwała ustalająca zasady i warunki sytuowania obiektów małej architektury, tablic reklamowych i urządzeń reklamowych oraz ogrodzeń, ich gabaryty, standardy jakościowe oraz rodzaje materiałów budowlanych, z jakich mogą być wykonane
☐ 3.4. audyt krajobrazowy
☐ 3.5. plan zagospodarowania przestrzennego województwa

4. DANE SKŁADAJĄCEGO PISMO[4)]

Imię i nazwisko lub nazwa: [redacted]
Kraj: [redacted] Województwo: [redacted]
Powiat: [redacted] Gmina: [redacted]
Ulica: [redacted] Nr domu: [redacted] Nr lokalu: .....
Miejscowość: [redacted] Kod pocztowy: [redacted]
E-mail (w przypadku gdy składający pismo posiada adres e-mail): .....
Nr tel. (nieobowiązkowo): [redacted]
Adres skrytki ePUAP lub adres do doręczeń elektronicznych[5)]: .....

4.1. Czy składający pismo jest właścicielem lub użytkownikiem wieczystym nieruchomości objętej wnioskiem lub uwagą?

☐ tak ☐ nie

5. ADRES DO KORESPONDENCJI SKŁADAJĄCEGO PISMO[4)]

(Nieobowiązkowo)
Kraj: ..... Województwo: .....
Powiat: ..... Gmina: .....
Ulica: ..... Nr domu: ..... Nr lokalu: .....
Miejscowość: ..... Kod pocztowy: .....

6. DANE PEŁNOMOCNIKA[4)]

(Nieobowiązkowo)
☐ pełnomocnik ☐ pełnomocnik do doręczeń
Imię i nazwisko: .....
Kraj: ..... Województwo: .....
Powiat: ..... Gmina: .....
Ulica: ..... Nr domu: ..... Nr lokalu: .....
Miejscowość: ..... Kod pocztowy: .....
E-mail (w przypadku gdy pełnomocnik posiada adres e-mail): .....
Nr tel. (nieobowiązkowo): .....
Adres skrytki ePUAP lub adres do doręczeń elektronicznych[5)]: .....

7. TREŚĆ PISMA

7.1. Treść[6)]: PROSZĘ O PRZEZNACZENIE NA CELE BUDOWLANE:
-69 - część działki R IVa
-71/1 - część działki R IVa
-73/1 - część działki PS IV i PS V

I PRZEZNACZENIE ICH W STREFIE ZABUDOWY UZUPEŁNIAJĄCEJ - ZABUDOWY MIESZKANIOWEJ JEDNORODZINNEJ

7.2. (Nieobowiązkowo) W przypadku wypełnienia, należy uzupełnić każdą z kolumn tabeli.

Szczegółowe informacje dotyczące treści pisma w odniesieniu do działek ewidencyjnych:

Lp.	7.2.1. Nazwa aktu planowania przestrzennego	7.2.2. Identyfikator działki lub działek ewidencyjnych	7.2.3. Czy teren objęty pismem obejmuje całość działki lub działek ewidencyjnych[7)]	7.2.4. Treść[6)]
1	.....	.....	☐ tak ☐ nie	.....

7.3. (Nieobowiązkowo) W przypadku wypełnienia, należy uzupełnić każdą z kolumn tabeli.

Szczegółowe informacje dotyczące działek ewidencyjnych oraz niektórych parametrów – w przypadku zaznaczenia w pkt 2: wniosku do projektu aktu (pkt 2.1), uwagi do konsultowanego projektu aktu (pkt 2.2) lub wniosku o zmianę aktu (pkt 2.3) oraz w pkt 3: planu ogólnego gminy (pkt 3.1) lub miejscowego planu zagospodarowania przestrzennego, w tym zintegrowanego planu inwestycyjnego lub miejscowego planu rewitalizacji (pkt 3.2):

Lp.	7.3.1. Nazwa planu ogólnego gminy lub miejscowego planu zagospodarowania przestrzennego	7.3.2. Identyfikator działki lub działek ewidencyjnych	7.3.3. Czy teren objęty pismem obejmuje całość działki lub działek ewidencyjnych 7)	7.3.4. Nazwa lub nazwy klasy przeznaczenia terenu (albo symbol lub symbole klasy przeznaczenia terenu)[8)]	7.3.5. Maksymalny udział powierzchni zabudowy [%]	7.3.6. Maksymalna wysokość zabudowy [m]	7.3.7. Minimalny udział powierzchni biologicznie czynnej [%]
1	.....	.....	☐ tak ☐ nie	.....	.....	.....	.....

8. OŚWIADCZENIE W SPRAWIE KORESPONDENCJI ELEKTRONICZNEJ

☐ Wyrażam zgodę ☐ Nie wyrażam zgody

na doręczanie korespondencji w niniejszej sprawie za pomocą środków komunikacji elektronicznej w rozumieniu art. 2 pkt 5 ustawy z dnia 18 lipca 2002 r. o świadczeniu usług drogą elektroniczną (Dz. U. z 2020 r. poz. 344).

9. ZAŁĄCZNIKI

- ☐ Pełnomocnictwo do reprezentowania składającego pismo lub pełnomocnictwo do doręczeń (zgodnie z ustawą z dnia 16 listopada 2006 r. o opłacie skarbowej (Dz. U. z 2023 r. poz. 2111)) – jeżeli składający pismo działa przez pełnomocnika.
- ☐ Potwierdzenie uiszczenia opłaty skarbowej od pełnomocnictwa – jeżeli obowiązek uiszczenia takiej opłaty wynika z ustawy z dnia 16 listopada 2006 r. o opłacie skarbowej.
- ☐ (Nieobowiązkowo). Określenie granic terenu w formie graficznej w przypadku wskazania terenu objętego pismem jako części działki ewidencyjnej lub działek ewidencyjnych.
- ☐ (Nieobowiązkowo). Inne załączniki – w przypadku zaznaczenia pola należy podać nazwy załączników.[9)] .....

10. PODPIS SKŁADAJĄCEGO PISMO (PEŁNOMOCNIKA) I DATA PODPISU

Podpis powinien być czytelny. Podpis i datę podpisu umieszcza się w przypadku składania pisma w postaci papierowej.

Podpis: [redacted] Data: 30.07.2024

(A09)

URZĄD MIEJSKI w Koronowie BIURO PODAWCZE WPŁYNĘŁO 30. LIP. 2024 data zał. ..... nr ..... podpis 2316/24

Pismo dotyczące aktu planowania przestrzennego

1. ORGAN, DO KTÓREGO JEST SKŁADANE PISMO

Nazwa: URZĄD MIEJSKI KORONOWO

2. RODZAJ PISMA[1)]

☒ 2.1. wniosek do projektu aktu

☐ 2.2. uwaga do konsultowanego projektu aktu[2)]

☐ 2.3. wniosek o zmianę aktu[3)]

☐ 2.4. wniosek o sporządzenie aktu[3)]

3. RODZAJ AKTU PLANOWANIA PRZESTRZENNEGO[1)]

☒ 3.1. plan ogólny gminy

☐ 3.2. miejscowy plan zagospodarowania przestrzennego, w tym zintegrowany plan inwestycyjny lub miejscowy plan rewitalizacji

☐ 3.3. uchwała ustalająca zasady i warunki sytuowania obiektów małej architektury, tablic reklamowych i urządzeń reklamowych oraz ogrodzeń, ich gabaryty, standardy jakościowe oraz rodzaje materiałów budowlanych, z jakich mogą być wykonane

☐ 3.4. audyt krajobrazowy

☐ 3.5. plan zagospodarowania przestrzennego województwa

4. DANE SKŁADAJĄCEGO PISMO[4)]

Imię i nazwisko lub nazwa: [redacted]

Kraj: [redacted] Województwo: [redacted]

Powiat: [redacted] Gmina: [redacted]

Ulica: [redacted] Nr domu: [redacted] Nr lokalu: [redacted]

Miejscowość: [redacted] Kod pocztowy: [redacted]

E-mail (w przypadku gdy składający pismo posiada adres e-mail):

Nr tel. (nieobowiązkowo):

Adres skrytki ePUAP lub adres do doręczeń elektronicznych[5)]:

4.1. Czy składający pismo jest właścicielem lub użytkownikiem wieczystym nieruchomości objętej wnioskiem lub uwagą?

☒ tak ☐ nie

5. ADRES DO KORESPONDENCJI SKŁADAJĄCEGO PISMO[4)]

(Nieobowiązkowo)

Kraj: Województwo:

Powiat: Gmina:

Ulica: Nr domu: Nr lokalu:

Miejscowość: Kod pocztowy:

6. DANE PEŁNOMOCNIKA[4)]

(Nieobowiązkowo)

☐ pełnomocnik ☐ pełnomocnik do doręczeń

Imię i nazwisko:

Kraj: Województwo:

Powiat: Gmina:

Ulica: Nr domu: Nr lokalu:

Miejscowość: Kod pocztowy:

E-mail (w przypadku gdy pełnomocnik posiada adres e-mail):

Nr tel. (nieobowiązkowo):

Adres skrytki ePUAP lub adres do doręczeń elektronicznych[5)]:

7. TREŚĆ PISMA

7.1. Treść[6)]: Proszę o ujęcie w planie działki położonej

w Więzownie nr. działki 79/3, której wspólnie z mężem jesteśmy właścicielami, jako działki budowlanej.

7.2. (Nieobowiązkowo) W przypadku wypełnienia, należy uzupełnić każdą z kolumn tabeli.

Szczegółowe informacje dotyczące treści pisma w odniesieniu do działek ewidencyjnych:

Lp.	7.2.1. Nazwa aktu planowania przestrzennego	7.2.2. Identyfikator działki lub działek ewidencyjnych	7.2.3. Czy teren objęty pismem obejmuje całość działki lub działek ewidencyjnych[7)]	7.2.4. Treść[6)]
1	.....	.....	☐ tak ☐ nie	.....

7.3. (Nieobowiązkowo) W przypadku wypełnienia, należy uzupełnić każdą z kolumn tabeli.

Szczegółowe informacje dotyczące działek ewidencyjnych oraz niektórych parametrów – w przypadku zaznaczenia w pkt 2: wniosku do projektu aktu (pkt 2.1), uwagi do konsultowanego projektu aktu (pkt 2.2) lub wniosku o zmianę aktu (pkt 2.3) oraz w pkt 3: planu ogólnego gminy (pkt 3.1) lub miejscowego planu zagospodarowania przestrzennego, w tym zintegrowanego planu inwestycyjnego lub miejscowego planu rewitalizacji (pkt 3.2):

Lp.	7.3.1. Nazwa planu ogólnego gminy lub miejscowego planu zagospodarowania przestrzennego	7.3.2. Identyfikator działki lub działek ewidencyjnych	7.3.3. Czy teren objęty pismem obejmuje całość działki lub działek ewidencyjnych 7)	7.3.4. Nazwa lub nazwy klasy przeznaczenia terenu (albo symbol lub symbole klasy przeznaczenia terenu)[8)]	7.3.5. Maksymalny udział powierzchni zabudowy [%]	7.3.6. Maksymalna wysokość zabudowy [m]	7.3.7. Minimalny udział powierzchni biologicznie czynnej [%]
1	.....	.....	☐ tak ☐ nie	.....	.....	.....	.....

8. OŚWIADCZENIE W SPRAWIE KORESPONDENCJI ELEKTRONICZNEJ

☐ Wyrażam zgodę ☐ Nie wyrażam zgody

na doręczanie korespondencji w niniejszej sprawie za pomocą środków komunikacji elektronicznej w rozumieniu art. 2 pkt 5 ustawy z dnia 18 lipca 2002 r. o świadczeniu usług drogą elektroniczną (Dz. U. z 2020 r. poz. 344).

9. ZAŁĄCZNIKI

- ☐ Pełnomocnictwo do reprezentowania składającego pismo lub pełnomocnictwo do doręczeń (zgodnie z ustawą z dnia 16 listopada 2006 r. o opłacie skarbowej (Dz. U. z 2023 r. poz. 2111)) – jeżeli składający pismo działa przez pełnomocnika.
- ☐ Potwierdzenie uiszczenia opłaty skarbowej od pełnomocnictwa – jeżeli obowiązek uiszczenia takiej opłaty wynika z ustawy z dnia 16 listopada 2006 r. o opłacie skarbowej.
- ☐ (Nieobowiązkowo). Określenie granic terenu w formie graficznej w przypadku wskazania terenu objętego pismem jako części działki ewidencyjnej lub działek ewidencyjnych.
- ☐ (Nieobowiązkowo). Inne załączniki – w przypadku zaznaczenia pola należy podać nazwy załączników.[9)] .....

10. PODPIS SKŁADAJĄCEGO PISMO (PEŁNOMOCNIKA) I DATA PODPISU

Podpis powinien być czytelny. Podpis i datę podpisu umieszcza się w przypadku składania pisma w postaci papierowej.

Podpis: .... [redacted] ..... Data: 30.06.2024 r.

102

URZĄD MIEJSKI w Koronowie BIURO PODAWCZE WPŁYNĘŁO 31. LIP. 2024 data 13335 podpis

Pismo dotyczące aktu planowania przestrzennego

1. ORGAN, DO KTÓREGO JEST SKŁADANE PISMO

Nazwa: BURMISTRZ KORONOWA

2. RODZAJ PISMA[1)]

☒ 2.1. wniosek do projektu aktu

☐ 2.2. uwaga do konsultowanego projektu aktu[2)]

☐ 2.3. wniosek o zmianę aktu[3)]

☐ 2.4. wniosek o sporządzenie aktu[3)]

3. RODZAJ AKTU PLANOWANIA PRZESTRZENNEGO[1)]

☒ 3.1. plan ogólny gminy

☐ 3.2. miejscowy plan zagospodarowania przestrzennego, w tym zintegrowany plan inwestycyjny lub miejscowy plan rewitalizacji

☐ 3.3. uchwała ustalająca zasady i warunki sytuowania obiektów małej architektury, tablic reklamowych i urządzeń reklamowych oraz ogrodzeń, ich gabaryty, standardy jakościowe oraz rodzaje materiałów budowlanych, z jakich mogą być wykonane

☐ 3.4. audyt krajobrazowy

☐ 3.5. plan zagospodarowania przestrzennego województwa

4. DANE SKŁADAJĄCEGO PISMO[4)]

Imię i nazwisko lub nazwa: [redacted]

Kraj: [redacted] Województwo: [redacted]

Powiat: [redacted] Gmina: [redacted]

Ulica: [redacted] Nr domu: [redacted] Nr lokalu: [redacted]

Miejscowość: [redacted] Kod pocztowy: [redacted]

E-mail (w przypadku gdy składający pismo posiada adres e-mail): [redacted]

Nr tel. (nieobowiązkowo): [redacted]

Adres skrytki ePUAP lub adres do doręczeń elektronicznych[5)]: [redacted]

4.1. Czy składający pismo jest właścicielem lub użytkownikiem wieczystym nieruchomości objętej wnioskiem lub uwagą?

☒ tak ☐ nie

5. ADRES DO KORESPONDENCJI SKŁADAJĄCEGO PISMO[4)]

(Nieobowiązkowo)

Kraj: [redacted] Województwo: [redacted]

Powiat: [redacted] Gmina: [redacted]

Ulica: [redacted] Nr domu: [redacted] Nr lokalu: [redacted]

Miejscowość: [redacted] Kod pocztowy: [redacted]

6. DANE PEŁNOMOCNIKA[4)]

(Nieobowiązkowo)

☐ pełnomocnik ☐ pełnomocnik do doręczeń

Imię i nazwisko: .....

Kraj: ..... Województwo: .....

Powiat: ..... Gmina: .....

Ulica: ..... Nr domu: ..... Nr lokalu: .....

Miejscowość: ..... Kod pocztowy: .....

E-mail (w przypadku gdy pełnomocnik posiada adres e-mail): .....

Nr tel. (nieobowiązkowo): .....

Adres skrytki ePUAP lub adres do doręczeń elektronicznych[5)]: .....

7. TREŚĆ PISMA

7.1. Treść[6)]: Prosz o umieszczenie naszych działek

położonych w Wiszewo - Gmina Zakrzewo
1) działka nr ewidencyjny 61/28 (z) działka nr
ewidencyjny 61/29 - obręb 0028 w strefie uzbrojenia
- uzupełniającej - zabudowie mieszkaniowej jednorodzinnej.

7.2. (Nieobowiązkowo) W przypadku wypełnienia, należy uzupełnić każdą z kolumn tabeli.

Szczegółowe informacje dotyczące treści pisma w odniesieniu do działek ewidencyjnych:

Lp.	7.2.1. Nazwa aktu planowania przestrzennego	7.2.2. Identyfikator działki lub działek ewidencyjnych	7.2.3. Czy teren objęty pismem obejmuje całość działki lub działek ewidencyjnych[7)]	7.2.4. Treść[6)]
1	.....	.....	☐ tak ☐ nie	.....

7.3. (Nieobowiązkowo) W przypadku wypełnienia, należy uzupełnić każdą z kolumn tabeli.

Szczegółowe informacje dotyczące działek ewidencyjnych oraz niektórych parametrów – w przypadku zaznaczenia w pkt 2: wniosku do projektu aktu (pkt 2.1), uwagi do konsultowanego projektu aktu (pkt 2.2) lub wniosku o zmianę aktu (pkt 2.3) oraz w pkt 3: planu ogólnego gminy (pkt 3.1) lub miejscowego planu zagospodarowania przestrzennego, w tym zintegrowanego planu inwestycyjnego lub miejscowego planu rewitalizacji (pkt 3.2):

Lp.	7.3.1. Nazwa planu ogólnego gminy lub miejscowego planu zagospodarowania przestrzennego	7.3.2. Identyfikator działki lub działek ewidencyjnych	7.3.3. Czy teren objęty pismem obejmuje całość działki lub działek ewidencyjnych [7)]	7.3.4. Nazwa lub nazwy klasy przeznaczenia terenu (albo symbol lub symbole klasy przeznaczenia terenu)[8)]	7.3.5. Maksymalny udział powierzchni zabudowy [%]	7.3.6. Maksymalna wysokość zabudowy [m]	7.3.7. Minimalny udział powierzchni biologicznie czynnej [%]
1	.....	.....	☐ tak ☐ nie	.....	.....	.....	.....

8. OŚWIADCZENIE W SPRAWIE KORESPONDENCJI ELEKTRONICZNEJ

☒ Wyrażam zgodę ☐ Nie wyrażam zgody

na doręczanie korespondencji w niniejszej sprawie za pomocą środków komunikacji elektronicznej w rozumieniu art. 2 pkt 5 ustawy z dnia 18 lipca 2002 r. o świadczeniu usług drogą elektroniczną (Dz. U. z 2020 r. poz. 344).

9. ZAŁĄCZNIKI

- ☐ Pełnomocnictwo do reprezentowania składającego pismo lub pełnomocnictwo do doręczeń (zgodnie z ustawą z dnia 16 listopada 2006 r. o opłacie skarbowej (Dz. U. z 2023 r. poz. 2111)) – jeżeli składający pismo działa przez pełnomocnika.
- ☐ Potwierdzenie uiszczenia opłaty skarbowej od pełnomocnictwa – jeżeli obowiązek uiszczenia takiej opłaty wynika z ustawy z dnia 16 listopada 2006 r. o opłacie skarbowej.
- ☐ (Nieobowiązkowo). Określenie granic terenu w formie graficznej w przypadku wskazania terenu objętego pismem jako części działki ewidencyjnej lub działek ewidencyjnych.
- ☐ (Nieobowiązkowo). Inne załączniki – w przypadku zaznaczenia pola należy podać nazwy załączników.[9)] .....

10. PODPIS SKŁADAJĄCEGO PISMO (PEŁNOMOCNIKA) I DATA PODPISU

Podpis powinien być czytelny. Podpis i datę podpisu umieszcza się w przypadku składania pisma w postaci papierowej.

Podpis [redacted] Data: 31.07.2024

103

Pismo dotyczące aktu planowania przestrzennego

1. ORGAN, DO KTÓREGO JEST SKŁADANE PISMO

Nazwa: Burmistrz Koronowa Plac Zwycięstwa 1 86-010 Koronowo

2. RODZAJ PISMA[1)]

☒ 2.1. wniosek do projektu aktu
☐ 2.2. uwaga do konsultowanego projektu aktu[2)]
☐ 2.3. wniosek o zmianę aktu[3)]
☐ 2.4. wniosek o sporządzenie aktu[3)]

3. RODZAJ AKTU PLANOWANIA PRZESTRZENNEGO[1)]

☒ 3.1. plan ogólny gminy
☐ 3.2. miejscowy plan zagospodarowania przestrzennego, w tym zintegrowany plan inwestycyjny lub miejscowy plan rewitalizacji
☐ 3.3. uchwała ustalająca zasady i warunki sytuowania obiektów małej architektury, tablic reklamowych i urządzeń reklamowych oraz ogrodzeń, ich gabaryty, standardy jakościowe oraz rodzaje materiałów budowlanych, z jakich mogą być wykonane
☐ 3.4. audyt krajobrazowy
☐ 3.5. plan zagospodarowania przestrzennego województwa

4. DANE SKŁADAJĄCEGO PISMO[4)]

Imię i nazwisko lub nazwa: [redacted]
Kraj: [redacted] Województwo: [redacted]
Powiat: [redacted] Gmina: [redacted]
Ulica: [redacted] Nr domu: [redacted] Nr lokalu: [redacted]
Miejscowość: [redacted] Kod pocztowy: [redacted]
E-mail (w przypadku gdy składający pismo posiada adres e-mail): [redacted]
Nr tel. (nieobowiązkowo): [redacted]
Adres skrytki ePUAP lub adres do doręczeń elektronicznych[5)]:

4.1. Czy składający pismo jest właścicielem lub użytkownikiem wieczystym nieruchomości objętej wnioskiem lub uwagą?

☐ tak ☒ nie

5. ADRES DO KORESPONDENCJI SKŁADAJĄCEGO PISMO[4)]

(Nieobowiązkowo)
Kraj: [redacted] Województwo: [redacted]
Powiat: [redacted] Gmina: [redacted]
Ulica: [redacted] Nr domu: [redacted] Nr lokalu:
Miejscowość: [redacted] Kod pocztowy: [redacted]

6. DANE PEŁNOMOCNIKA[4)]

(Nieobowiązkowo)
☐ pełnomocnik ☐ pełnomocnik do doręczeń
Imię i nazwisko:
Kraj: Województwo:
Powiat: Gmina:
Ulica: Nr domu: Nr lokalu:
Miejscowość: Kod pocztowy:
E-mail (w przypadku gdy pełnomocnik posiada adres e-mail):
Nr tel. (nieobowiązkowo):
Adres skrytki ePUAP lub adres do doręczeń elektronicznych[5)]:

7. TREŚĆ PISMA

7.1. Treść[6)]: wnoszę o uwzględnienie moich uwag dotyczących

przeznaczenia terenu w projektowanym planie ogólnym dla działek położonych we Wiązownie i Koronowie

7.2. (Nieobowiązkowo) W przypadku wypełnienia, należy uzupełnić każdą z kolumn tabeli.

Szczegółowe informacje dotyczące treści pisma w odniesieniu do działek ewidencyjnych:

Lp.	7.2.1. Nazwa aktu planowania przestrzennego	7.2.2. Identyfikator działki lub działek ewidencyjnych	7.2.3. Czy teren objęty pismem obejmuje całość działki lub działek ewidencyjnych[7]	7.2.4. Treść[6]
1	Plan ogólny gminy i miasta Koronowo	040304.5.0028.1919 040304.4.0001.1863	☒ tak ☐ nie	uwzględnienie w planie ogólnym jako teren zabudowy mieszkaniowej z dopuszczeniem usług nieuciążliwych

7.3. (Nieobowiązkowo) W przypadku wypełnienia, należy uzupełnić każdą z kolumn tabeli.

Szczegółowe informacje dotyczące działek ewidencyjnych oraz niektórych parametrów – w przypadku zaznaczenia w pkt 2: wniosku do projektu aktu (pkt 2.1), uwagi do konsultowanego projektu aktu (pkt 2.2) lub wniosku o zmianę aktu (pkt 2.3) oraz w pkt 3: planu ogólnego gminy (pkt 3.1) lub miejscowego planu zagospodarowania przestrzennego, w tym zintegrowanego planu inwestycyjnego lub miejscowego planu rewitalizacji (pkt 3.2):

Lp.	7.3.1. Nazwa planu ogólnego gminy lub miejscowego planu zagospodarowania przestrzennego	7.3.2. Identyfikator działki lub działek ewidencyjnych	7.3.3. Czy teren objęty pismem obejmuje całość działki lub działek ewidencyjnych[7]	7.3.4. Nazwa lub nazwy klasy przeznaczenia terenu (albo symbol lub symbole klasy przeznaczenia terenu)[8]	7.3.5. Maksymalny udział powierzchni zabudowy [%]	7.3.6. Maksymalna wysokość zabudowy [m]	7.3.7. Minimalny udział powierzchni biologicznie czynnej [%]
1	.....	.....	☐ tak ☐ nie	.....	.....	.....	.....

8. OŚWIADCZENIE W SPRAWIE KORESPONDENCJI ELEKTRONICZNEJ

☒ Wyrażam zgodę ☐ Nie wyrażam zgody

na doręczanie korespondencji w niniejszej sprawie za pomocą środków komunikacji elektronicznej w rozumieniu art. 2 pkt 5 ustawy z dnia 18 lipca 2002 r. o świadczeniu usług drogą elektroniczną (Dz. U. z 2020 r. poz. 344).

9. ZAŁĄCZNIKI

- ☐ Pełnomocnictwo do reprezentowania składającego pismo lub pełnomocnictwo do doręczeń (zgodnie z ustawą z dnia 16 listopada 2006 r. o opłacie skarbowej (Dz. U. z 2023 r. poz. 2111)) – jeżeli składający pismo działa przez pełnomocnika.
- ☐ Potwierdzenie uiszczenia opłaty skarbowej od pełnomocnictwa – jeżeli obowiązek uiszczenia takiej opłaty wynika z ustawy z dnia 16 listopada 2006 r. o opłacie skarbowej.
- ☐ (Nieobowiązkowo). Określenie granic terenu w formie graficznej w przypadku wskazania terenu objętego pismem jako części działki ewidencyjnej lub działek ewidencyjnych.
- ☐ (Nieobowiązkowo). Inne załączniki – w przypadku zaznaczenia pola należy podać nazwy załączników.[9]

10. PODPIS SKŁADAJĄCEGO PISMO (PEŁNOMOCNIKA) I DATA PODPISU

Podpis powinien być czytelny. Podpis i datę podpisu umieszcza się w przypadku składania pisma w postaci papierowej.

Podpis: [redacted] Data: 30.07.2024 r.

(1a)

URZĄD MIEJSKI
w Koronowie
BIURO PODAWCZE OGÓLNE
data 31. LIP. 2024
zał. ..... nr 13314/24
podpis .....

Pismo dotyczące aktu planowania przestrzennego

1. ORGAN, DO KTÓREGO JEST SKŁADANE PISMO

Nazwa: BURMISTRZ KORONOWA

2. RODZAJ PISMA[1)]

☒ 2.1. wniosek do projektu aktu
☐ 2.2. uwaga do konsultowanego projektu aktu[2)]
☐ 2.3. wniosek o zmianę aktu[3)]
☐ 2.4. wniosek o sporządzenie aktu[3)]

3. RODZAJ AKTU PLANOWANIA PRZESTRZENNEGO[1)]

☒ 3.1. plan ogólny gminy
☐ 3.2. miejscowy plan zagospodarowania przestrzennego, w tym zintegrowany plan inwestycyjny lub miejscowy plan rewitalizacji
☐ 3.3. uchwała ustalająca zasady i warunki sytuowania obiektów małej architektury, tablic reklamowych i urządzeń reklamowych oraz ogrodzeń, ich gabaryty, standardy jakościowe oraz rodzaje materiałów budowlanych, z jakich mogą być wykonane
☐ 3.4. audyt krajobrazowy
☐ 3.5. plan zagospodarowania przestrzennego województwa

4. DANE SKŁADAJĄCEGO PISMO[4)]

Imię i nazwisko lub nazwa: [redacted]
Kraj: [redacted] Województwo: [redacted]
Powiat: [redacted] Gmina: [redacted]
Ulica: [redacted] Nr domu: [redacted] Nr lokalu: [redacted]
Miejscowość: [redacted] Kod pocztowy: [redacted]
E-mail (w przypadku gdy składający pismo posiada adres e-mail): .....
Nr tel. (nieobowiązkowo): .....
Adres skrytki ePUAP lub adres do doręczeń elektronicznych[5)]: .....

4.1. Czy składający pismo jest właścicielem lub użytkownikiem wieczystym nieruchomości objętej wnioskiem lub uwagą?

☐ tak ☐ nie

5. ADRES DO KORESPONDENCJI SKŁADAJĄCEGO PISMO[4)]

(Nieobowiązkowo)
Kraj: ..... Województwo: .....
Powiat: ..... Gmina: .....
Ulica: ..... Nr domu: ..... Nr lokalu: .....
Miejscowość: ..... Kod pocztowy: .....

6. DANE PEŁNOMOCNIKA[4)]

(Nieobowiązkowo)
☐ pełnomocnik ☐ pełnomocnik do doręczeń
Imię i nazwisko: .....
Kraj: ..... Województwo: .....
Powiat: ..... Gmina: .....
Ulica: ..... Nr domu: ..... Nr lokalu: .....
Miejscowość: ..... Kod pocztowy: .....
E-mail (w przypadku gdy pełnomocnik posiada adres e-mail): .....
Nr tel. (nieobowiązkowo): .....
Adres skrytki ePUAP lub adres do doręczeń elektronicznych[5)]: .....

7. TREŚĆ PISMA

7.1. Treść[6)]: PROSZĘ O PRZEZNACZENIE MOJEJ DZIAŁKI NR 61/30 OBRĘB WIĘZOWNO GM. KORONOWO W STREFIE ZABUDOWY UZUPEŁNIAJĄCEJ - ZABUDOWA MIESZKANIOWA JEDNORODZINNA

.....
.....
.....
.....
.....
.....
.....

7.2. (Nieobowiązkowo) W przypadku wypełnienia, należy uzupełnić każdą z kolumn tabeli.

Szczegółowe informacje dotyczące treści pisma w odniesieniu do działek ewidencyjnych:

Lp.	7.2.1. Nazwa aktu planowania przestrzennego	7.2.2. Identyfikator działki lub działek ewidencyjnych	7.2.3. Czy teren objęty pismem obejmuje całość działki lub działek ewidencyjnych[7)]	7.2.4. Treść[6)]
1	.....	.....	☐ tak ☐ nie	.....

7.3. (Nieobowiązkowo) W przypadku wypełnienia, należy uzupełnić każdą z kolumn tabeli.

Szczegółowe informacje dotyczące działek ewidencyjnych oraz niektórych parametrów – w przypadku zaznaczenia w pkt 2: wniosku do projektu aktu (pkt 2.1), uwagi do konsultowanego projektu aktu (pkt 2.2) lub wniosku o zmianę aktu (pkt 2.3) oraz w pkt 3: planu ogólnego gminy (pkt 3.1) lub miejscowego planu zagospodarowania przestrzennego, w tym zintegrowanego planu inwestycyjnego lub miejscowego planu rewitalizacji (pkt 3.2):

Lp.	7.3.1. Nazwa planu ogólnego gminy lub miejscowego planu zagospodarowania przestrzennego	7.3.2. Identyfikator działki lub działek ewidencyjnych	7.3.3. Czy teren objęty pismem obejmuje całość działki lub działek ewidencyjnych [7)]	7.3.4. Nazwa lub nazwy klasy przeznaczenia terenu (albo symbol lub symbole klasy przeznaczenia terenu)[8)]	7.3.5. Maksymalny udział powierzchni zabudowy [%]	7.3.6. Maksymalna wysokość zabudowy [m]	7.3.7. Minimalny udział powierzchni biologicznie czynnej [%]
1	.....	.....	☐ tak ☐ nie	.....	.....	.....	.....

8. OŚWIADCZENIE W SPRAWIE KORESPONDENCJI ELEKTRONICZNEJ

☐ Wyrażam zgodę ☐ Nie wyrażam zgody

na doręczanie korespondencji w niniejszej sprawie za pomocą środków komunikacji elektronicznej w rozumieniu art. 2 pkt 5 ustawy z dnia 18 lipca 2002 r. o świadczeniu usług drogą elektroniczną (Dz. U. z 2020 r. poz. 344).

9. ZAŁĄCZNIKI

- ☐ Pełnomocnictwo do reprezentowania składającego pismo lub pełnomocnictwo do doręczeń (zgodnie z ustawą z dnia 16 listopada 2006 r. o opłacie skarbowej (Dz. U. z 2023 r. poz. 2111)) – jeżeli składający pismo działa przez pełnomocnika.
- ☐ Potwierdzenie uiszczenia opłaty skarbowej od pełnomocnictwa – jeżeli obowiązek uiszczenia takiej opłaty wynika z ustawy z dnia 16 listopada 2006 r. o opłacie skarbowej.
- ☐ (Nieobowiązkowo). Określenie granic terenu w formie graficznej w przypadku wskazania terenu objętego pismem jako części działki ewidencyjnej lub działek ewidencyjnych.
- ☐ (Nieobowiązkowo). Inne załączniki – w przypadku zaznaczenia pola należy podać nazwy załączników.[9)] .....

10. PODPIS SKŁADAJĄCEGO PISMO (PEŁNOMOCNIKA) I DATA PODPISU

Podpis powinien być czytelny. Podpis i datę podpisu umieszcza się w przypadku składania pisma w postaci papierowej.

Podpis: 31.07.2024 Data: [redacted]

[redacted]

31-07-2024

105

URZĄD MIEJSKI w Koronowie
BIURO PODAWCZE WPŁYNĘŁO
31. LIP. 2024
data
zał. ..... nr 23367/24
podpis

Pismo dotyczące aktu planowania przestrzennego

1. ORGAN, DO KTÓREGO JEST SKŁADANE PISMO

Nazwa: BURMISTRZ KORONOWA

2. RODZAJ PISMA[1)]

☒ 2.1. wniosek do projektu aktu
☐ 2.2. uwaga do konsultowanego projektu aktu[2)]
☐ 2.3. wniosek o zmianę aktu[3)]
☐ 2.4. wniosek o sporządzenie aktu[3)]

3. RODZAJ AKTU PLANOWANIA PRZESTRZENNEGO[1)]

☒ 3.1. plan ogólny gminy
☐ 3.2. miejscowy plan zagospodarowania przestrzennego, w tym zintegrowany plan inwestycyjny lub miejscowy plan rewitalizacji
☐ 3.3. uchwała ustalająca zasady i warunki sytuowania obiektów małej architektury, tablic reklamowych i urządzeń reklamowych oraz ogrodzeń, ich gabaryty, standardy jakościowe oraz rodzaje materiałów budowlanych, z jakich mogą być wykonane
☐ 3.4. audyt krajobrazowy
☐ 3.5. plan zagospodarowania przestrzennego województwa

4. DANE SKŁADAJĄCEGO PISMO[4)]

Imię i nazwisko lub nazwa: [redacted]
Kraj: [redacted] Województwo: [redacted]
Powiat: [redacted] Gmina: [redacted]
Ulica: [redacted] Nr domu [redacted] Nr lokalu:
Miejscowość: [redacted] Kod pocztowy: [redacted]
E-mail (w przypadku gdy składający pismo posiada adres e-mail):
Nr tel. (nieobowiązkowo):
Adres skrytki ePUAP lub adres do doręczeń elektronicznych[5)]:

4.1. Czy składający pismo jest właścicielem lub użytkownikiem wieczystym nieruchomości objętej wnioskiem lub uwagą?

☒ tak ☐ nie

5. ADRES DO KORESPONDENCJI SKŁADAJĄCEGO PISMO[4)]

(Nieobowiązkowo)
Kraj: Województwo: j. w.
Powiat: Gmina:
Ulica: Nr domu: Nr lokalu:
Miejscowość: Kod pocztowy:

6. DANE PEŁNOMOCNIKA[4)]

(Nieobowiązkowo)
☐ pełnomocnik ☐ pełnomocnik do doręczeń
Imię i nazwisko:
Kraj: Województwo:
Powiat: Gmina:
Ulica: Nr domu: Nr lokalu:
Miejscowość: Kod pocztowy:
E-mail (w przypadku gdy pełnomocnik posiada adres e-mail):
Nr tel. (nieobowiązkowo):
Adres skrytki ePUAP lub adres do doręczeń elektronicznych[5)]:

7. TREŚĆ PISMA

7.1. Treść[6)]: x na obniżenie nr. 188/9 obręb Higrodno z uwagi

na mapy obręb pod cele rolnicze i położone
w rolnictwie biorą chcielibyśmy podzielić na działki budowlane -
mieszkaniowe
x Działka nr. 41/1 w bogatynie 1 ha
x Działka nr. 76/15 w Kasicadzy chcielibyśmy przeczyć
w całości pod cele mieszkaniowe ze strefy usług.

7.2. (Nieobowiązkowo) W przypadku wypełnienia, należy uzupełnić każdą z kolumn tabeli.

Szczegółowe informacje dotyczące treści pisma w odniesieniu do działek ewidencyjnych:

Lp.	7.2.1. Nazwa aktu planowania przestrzennego	7.2.2. Identyfikator działki lub działek ewidencyjnych	7.2.3. Czy teren objęty pismem obejmuje całość działki lub działek ewidencyjnych[7)]	7.2.4. Treść[6)]
1	…… …… …… ……	…… …… …… ……	☐ tak ☐ nie	…… …… …… ……

7.3. (Nieobowiązkowo) W przypadku wypełnienia, należy uzupełnić każdą z kolumn tabeli.

Szczegółowe informacje dotyczące działek ewidencyjnych oraz niektórych parametrów – w przypadku zaznaczenia w pkt 2: wniosku do projektu aktu (pkt 2.1), uwagi do konsultowanego projektu aktu (pkt 2.2) lub wniosku o zmianę aktu (pkt 2.3) oraz w pkt 3: planu ogólnego gminy (pkt 3.1) lub miejscowego planu zagospodarowania przestrzennego, w tym zintegrowanego planu inwestycyjnego lub miejscowego planu rewitalizacji (pkt 3.2):

Lp.	7.3.1. Nazwa planu ogólnego gminy lub miejscowego planu zagospodarowania przestrzennego	7.3.2. Identyfikator działki lub działek ewidencyjnych	7.3.3. Czy teren objęty pismem obejmuje całość działki lub działek ewidencyjnych 7)	7.3.4. Nazwa lub nazwy klasy przeznaczenia terenu (albo symbol lub symbole klasy przeznaczenia terenu)[8)]	7.3.5. Maksymalny udział powierzchni zabudowy [%]	7.3.6. Maksymalna wysokość zabudowy [m]	7.3.7. Minimalny udział powierzchni biologicznie czynnej [%]
1	…… …… ……	…… …… ……	☐ tak ☐ nie	…… …… ……	…… …… ……	…… …… ……	…… …… ……

8. OŚWIADCZENIE W SPRAWIE KORESPONDENCJI ELEKTRONICZNEJ

☐ Wyrażam zgodę ☐ Nie wyrażam zgody

na doręczanie korespondencji w niniejszej sprawie za pomocą środków komunikacji elektronicznej w rozumieniu art. 2 pkt 5 ustawy z dnia 18 lipca 2002 r. o świadczeniu usług drogą elektroniczną (Dz. U. z 2020 r. poz. 344).

9. ZAŁĄCZNIKI

- ☐ Pełnomocnictwo do reprezentowania składającego pismo lub pełnomocnictwo do doręczeń (zgodnie z ustawą z dnia 16 listopada 2006 r. o opłacie skarbowej (Dz. U. z 2023 r. poz. 2111)) – jeżeli składający pismo działa przez pełnomocnika.
- ☐ Potwierdzenie uiszczenia opłaty skarbowej od pełnomocnictwa – jeżeli obowiązek uiszczenia takiej opłaty wynika z ustawy z dnia 16 listopada 2006 r. o opłacie skarbowej.
- ☐ (Nieobowiązkowo). Określenie granic terenu w formie graficznej w przypadku wskazania terenu objętego pismem jako części działki ewidencyjnej lub działek ewidencyjnych.
- ☐ (Nieobowiązkowo). Inne załączniki – w przypadku zaznaczenia pola należy podać nazwy załączników.[9)] ……

10. PODPIS SKŁADAJĄCEGO PISMO (PEŁNOMOCNIKA) I DATA PODPISU

Podpis powinien być czytelny. Podpis i datę podpisu umieszcza się w przypadku składania pisma w postaci papierowej.

Podpis: ……[redacted] Data: 30.07.24 r.

106

Pismo dotyczące aktu planowania przestrzennego

1. ORGAN, DO KTÓREGO JEST SKŁADANE PISMO

Nazwa: BURMISTRZ KOROPOLA

f 23372/14

2. RODZAJ PISMA[1)]

☒ 2.1. wniosek do projektu aktu

☐ 2.2. uwaga do konsultowanego projektu aktu[2)]

☐ 2.3. wniosek o zmianę aktu[3)]

☐ 2.4. wniosek o sporządzenie aktu[3)]

3. RODZAJ AKTU PLANOWANIA PRZESTRZENNEGO[1)]

☒ 3.1. plan ogólny gminy

☐ 3.2. miejscowy plan zagospodarowania przestrzennego, w tym zintegrowany plan inwestycyjny lub miejscowy plan rewitalizacji

☐ 3.3. uchwała ustalająca zasady i warunki sytuowania obiektów małej architektury, tablic reklamowych i urządzeń reklamowych oraz ogrodzeń, ich gabaryty, standardy jakościowe oraz rodzaje materiałów budowlanych, z jakich mogą być wykonane

☐ 3.4. audyt krajobrazowy

☐ 3.5. plan zagospodarowania przestrzennego województwa

4. DANE SKŁADAJĄCEGO PISMO[4)]

Imię i nazwisko lub nazwa: [redacted]

Kraj: [redacted] Województwo: [redacted]

Powiat: [redacted] Gmina: [redacted]

Ulica: [redacted] Nr domu [redacted] Nr lokalu: .....

Miejscowość: [redacted] Kod pocztowy: [redacted]

E-mail (w przypadku gdy składający pismo posiada adres e-mail): .....

Nr tel. (nieobowiązkowo): .....

Adres skrytki ePUAP lub adres do doręczeń elektronicznych[5)]: .....

4.1. Czy składający pismo jest właścicielem lub użytkownikiem wieczystym nieruchomości objętej wnioskiem lub uwagą?

☒ tak ☐ nie

5. ADRES DO KORESPONDENCJI SKŁADAJĄCEGO PISMO[4)]

(Nieobowiązkowo)

Kraj: ..... Województwo: .....

Powiat: ..... Gmina: .....

Ulica: ..... Nr domu: ..... Nr lokalu: .....

Miejscowość: ..... Kod pocztowy: .....

6. DANE PEŁNOMOCNIKA[4)]

(Nieobowiązkowo)

☐ pełnomocnik ☐ pełnomocnik do doręczeń

Imię i nazwisko: .....

Kraj: ..... Województwo: .....

Powiat: ..... Gmina: .....

Ulica: ..... Nr domu: ..... Nr lokalu: .....

Miejscowość: ..... Kod pocztowy: .....

E-mail (w przypadku gdy pełnomocnik posiada adres e-mail): .....

Nr tel. (nieobowiązkowo): .....

Adres skrytki ePUAP lub adres do doręczeń elektronicznych[5)]: .....

7. TREŚĆ PISMA

7.1. Treść[6)] Działka 161/2 chciałbym przenieść obręb Gościeradz

na zabudowę mieszkaniową z dopuszczeniem handlu i usług na działce 265 we Wiązownicy od strony drogi (działka drogi) zgodnie z przebiegiem na załączonej mapie

7.2. (Nieobowiązkowo) W przypadku wypełnienia, należy uzupełnić każdą z kolumn tabeli.

Szczegółowe informacje dotyczące treści pisma w odniesieniu do działek ewidencyjnych:

Lp.	7.2.1. Nazwa aktu planowania przestrzennego	7.2.2. Identyfikator działki lub działek ewidencyjnych	7.2.3. Czy teren objęty pismem obejmuje całość działki lub działek ewidencyjnych[7)]	7.2.4. Treść[6)]
1	.....	.....	☐ tak ☐ nie	.....

7.3. (Nieobowiązkowo) W przypadku wypełnienia, należy uzupełnić każdą z kolumn tabeli.

Szczegółowe informacje dotyczące działek ewidencyjnych oraz niektórych parametrów – w przypadku zaznaczenia w pkt 2: wniosku do projektu aktu (pkt 2.1), uwagi do konsultowanego projektu aktu (pkt 2.2) lub wniosku o zmianę aktu (pkt 2.3) oraz w pkt 3: planu ogólnego gminy (pkt 3.1) lub miejscowego planu zagospodarowania przestrzennego, w tym zintegrowanego planu inwestycyjnego lub miejscowego planu rewitalizacji (pkt 3.2):

Lp.	7.3.1. Nazwa planu ogólnego gminy lub miejscowego planu zagospodarowania przestrzennego	7.3.2. Identyfikator działki lub działek ewidencyjnych	7.3.3. Czy teren objęty pismem obejmuje całość działki lub działek ewidencyjnych 7)	7.3.4. Nazwa lub nazwy klasy przeznaczenia terenu (albo symbol lub symbole klasy przeznaczenia terenu)[8)]	7.3.5. Maksymalny udział powierzchni zabudowy [%]	7.3.6. Maksymalna wysokość zabudowy [m]	7.3.7. Minimalny udział powierzchni biologicznie czynnej [%]
1	.....	.....	☐ tak ☐ nie	.....	.....	.....	.....

8. OŚWIADCZENIE W SPRAWIE KORESPONDENCJI ELEKTRONICZNEJ

☐ Wyrażam zgodę ☐ Nie wyrażam zgody

na doręczanie korespondencji w niniejszej sprawie za pomocą środków komunikacji elektronicznej w rozumieniu art. 2 pkt 5 ustawy z dnia 18 lipca 2002 r. o świadczeniu usług drogą elektroniczną (Dz. U. z 2020 r. poz. 344).

9. ZAŁĄCZNIKI

☐ Pełnomocnictwo do reprezentowania składającego pismo lub pełnomocnictwo do doręczeń (zgodnie z ustawą z dnia 16 listopada 2006 r. o opłacie skarbowej (Dz. U. z 2023 r. poz. 2111)) – jeżeli składający pismo działa przez pełnomocnika.

☐ Potwierdzenie uiszczenia opłaty skarbowej od pełnomocnictwa – jeżeli obowiązek uiszczenia takiej opłaty wynika z ustawy z dnia 16 listopada 2006 r. o opłacie skarbowej.

☐ (Nieobowiązkowo). Określenie granic terenu w formie graficznej w przypadku wskazania terenu objętego pismem jako części działki ewidencyjnej lub działek ewidencyjnych.

☐ (Nieobowiązkowo). Inne załączniki – w przypadku zaznaczenia pola należy podać nazwy załączników.[9)]
.....

10. PODPIS SKŁADAJĄCEGO PISMO (PEŁNOMOCNIKA) I DATA PODPISU

Podpis powinien być czytelny. Podpis i datę podpisu umieszcza się w przypadku składania pisma w postaci papierowej.

Podpis: .....[redacted]..... Data: 30.04.24 r.

107

[redacted]

URZĄD MIEJSKI
w Koronowie
BIURO PODAWCZE WPŁYNĘŁO
10. LIP. 2024
data
zał ..... nr 21302/24
podpis ..... D

Runowo Krajeńskie, 2024-07-10

URZĄD MIEJSKI KORONOWO
86-010 Koronowo
Plac Zwycięstwa 1

WNIOSEK

Uzupełnienie wniosku

[redacted] uzupełnienie wniosku z dnia 05.07.2024 r. znak spr.:ZG.2210.2.2024.

Załączniki:

1. uzupełnienie wniosku dot. planu ogólnego.pdf
2. Mapa poglądowa.pdf

Dokument został podpisany, aby go zweryfikować należy
użyć oprogramowania do weryfikacji podpisu
Data złożenia podpisu: 2024-07-10T11:32:02.882Z
Podpis elektroniczny

Podpis elektroniczny zweryfikowany
w dniu 10. LIP. 2024
Wynik weryfikacji:
ważny - ~~nieważny - brak możliwości weryfikacji~~
podpis ... [redacted]

Lp.	7.2.1. Nazwa aktu planowania przestrzennego	7.2.2. Identyfikator działki lub działek ewidencyjnych	7.2.3. Czy teren objęty pismem obejmuje całość działki lub działek ewidencyjnych[7)]	7.2.4. Treść[6)]
1	Plan ogólny	040304_5.0010.14184/1	TAK	Tereny leśne
2	Plan ogólny	040304_5.0010.14184/3	TAK	Tereny leśne
3	Plan ogólny	040304_5.0010.14184/4	TAK	Tereny leśne
4	Plan ogólny	040304_5.0010.196/4	TAK	Tereny leśne
5	Plan ogólny	040304_5.0010.14184/6	NIE	Na części działki znajduje się użytek ekologiczny, pozostałe grunty to tereny leśne
6	Plan ogólny	040304_5.0010.14184/7	TAK	Tereny leśne
7	Plan ogólny	040304_5.0009.14166/7	TAK	Forma ochrony przyrody, użytek ekologiczny
8	Plan ogólny	040304_5.0018.14170/2	TAK	Tereny leśne
9	Plan ogólny	040304_5.0030.14183/3	TAK	Tereny leśne
10	Plan ogólny	040304_5.0030.14183/4	TAK	Tereny leśne
11	Plan ogólny	040304_5.0031.14182/12	TAK	Forma ochrony przyrody, rezerwat przyrody „Bagno Głusza”
12	Plan ogólny	040304_5.0031.14182/13	TAK	Forma ochrony przyrody, rezerwat przyrody „Bagno Głusza”
13	Plan ogólny	040304_5.0031.14182/14	TAK	Forma ochrony przyrody, użytek ekologiczny
14	Plan ogólny	040304_5.0031.14182/15	TAK	Tereny leśne
15	Plan ogólny	040304_5.0031.14182/16	TAK	Tereny leśne
16	Plan ogólny	040304_5.0031.14182/17	TAK	Tereny leśne
17	Plan ogólny	040304_5.0031.14182/18	TAK	Forma ochrony przyrody, rezerwat przyrody „Bagno Głusza”
18	Plan ogólny	040304_5.0031.14182/4	Tak	Forma ochrony przyrody, rezerwat przyrody „Bagno Głusza”
19	Plan ogólny	040304_5.0031.14182/5	TAK	Forma ochrony przyrody, rezerwat przyrody „Bagno Głusza”
20	Plan ogólny	040304_5.0031.14182/8	TAK	Forma ochrony przyrody, rezerwat przyrody, „Bagno Głusza”

[redacted]

Data: 2024.07.10 13:10:33 +02'00'

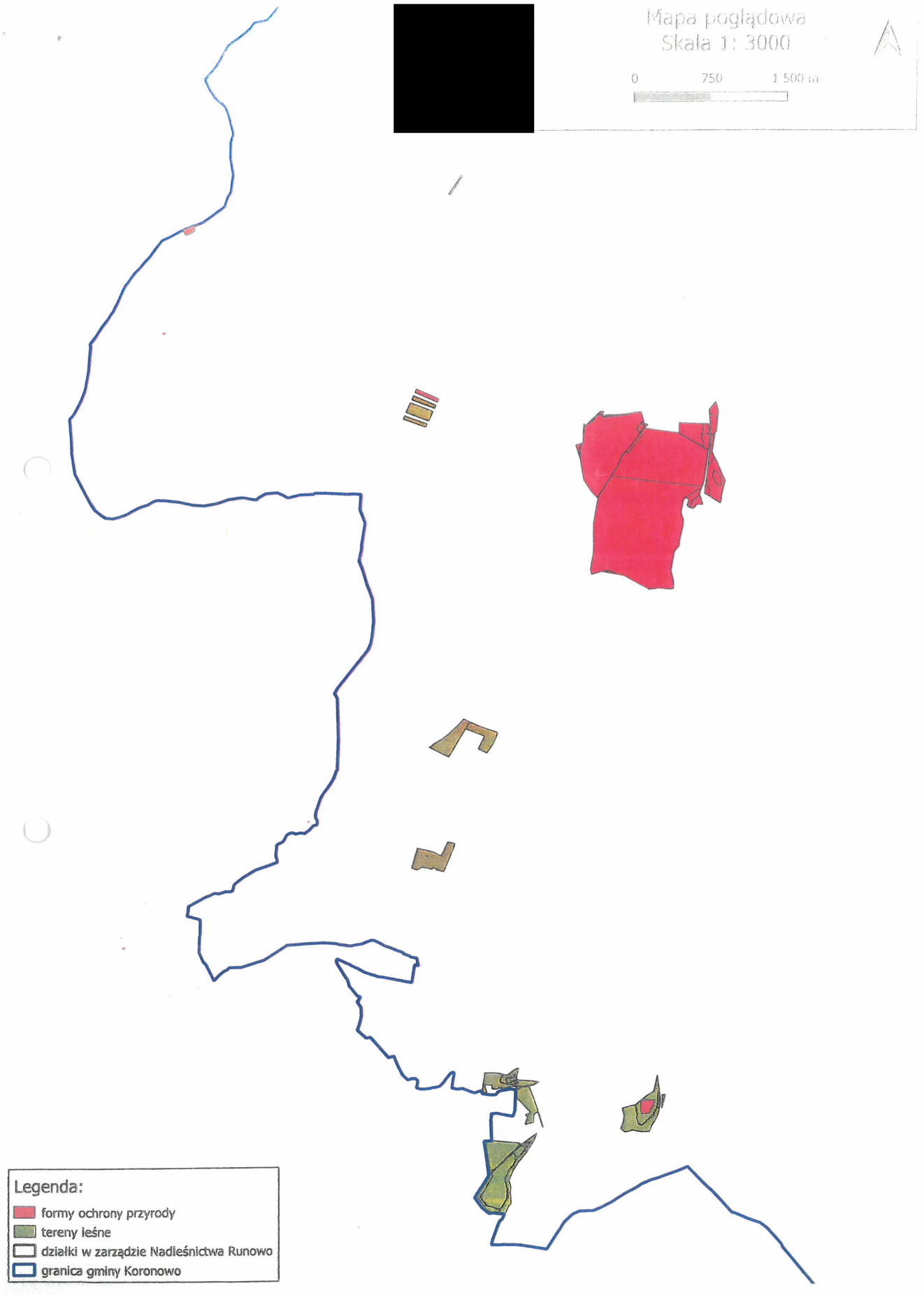
[redacted]
Mapa poglądowa
Skala 1: 3000
0
750
1 500 m
Legenda:
formy ochrony przyrody
tereny leśne
działki w zarządzie Nadleśnictwa Runowo
granica gminy Koronowo

UPP - Urzędowe Poświadczenie Przedłożenia

Identyfikator Poświadczenia: [redacted]

URZĄD MIEJSKI
w Kołobrzegu
BIURO PODAWCZE WPŁYSŁO
10. LIP. 2024
zał. .....
podpis .....

Adresat dokumentu, którego dotyczy poświadczenie
Nazwa adresata dokumentu: URZĄD MIEJSKI KOŁOBRZEGU
Identyfikator adresata: bwdw63672
Rodzaj identyfikatora adresata: ePUAP-ID

Nadawca dokumentu, którego dotyczy poświadczenie
Nazwa nadawcy: [redacted]
Identyfikator nada[redacted]
Rodzaj identyfika[redacted]

Dane poświadczenia
Data doręczenia: 2024-07-10T13:48:51.931
Data wytworzenia poświadczenia: 2024-07-10T13:48:51.931
Identyfikator dokumentu, którego dotyczy poświadczenie: DOK193929857

Dane uzupełniające (opcjonalne)
Rodzaj informacji uzupełniającej: Źródło
Wartość informacji uzupełniającej: Poświadczenie wystawione przez platformę ePUAP

Rodzaj informacji uzupełniającej: Identyfikator ePUAP dokumentu
Wartość informacji uzupełniającej: 193929857

Rodzaj informacji uzupełniającej: Informacja
Wartość informacji uzupełniającej: Zgodnie z art. 39[1] par. 1 k.p.a., w związku z art. 158 ust. 1 ustawy o doręczeniach elektronicznych, pisma powiązane z przedłożonym dokumentem będą przesyłane za pomocą środków komunikacji elektronicznej.

Rodzaj informacji uzupełniającej: Pouczenie
Wartość informacji uzupełniającej: Zgodnie z art. 39[1] par. 1d k.p.a., w związku z art. 158 ust. 1 ustawy o doręczeniach elektronicznych, istnieje możliwość rezygnacji z doręczania pism za pomocą środków komunikacji elektronicznej.

Dane dotyczące podpisu
Poświadczenie zostało podpisane - aby je zweryfikować należy użyć oprogramowania do weryfikacji podpisu
Lista podpisanych elementów (referencji):
referencja ID-ac7da5b20ac8a3c4cfe17b248c527c9a :
referencja ID-944ab2d958b994bed057bdddd7fc2e6c : ePismo.xml%20-%20uzupe%C5%82nienie%20wniosku.xml
referencja : #xades-id-136391bdc747d97922a1547f8eb58643

[redacted]

108

Koronowo, dnia 25.01.2024 r.

[redacted]

Urząd Miejski w Koronowie
BIURO PODAWCZE WPŁYNĘŁO
26 LIP. 2024
data 22819/24
zał. ...
podpis ...

Burmistrz Koronowa

Ul. Plac Zwycięstwa 1

86-010 Koronowo

W załączeniu przesyłamy wnioski do planu ogólnego gminy i miasta Koronowo uwzględniające następujące działki

1. Nr. 1103/1 usytuowana w Koronowie
2. Nr. 1099/4 usytuowana w Koronowie
3. Nr. 126 usytuowana w Łąsku Wielkim
4. Nr. 120 usytuowana w Więzownie
5. Nr. 27/2 usytuowana w Dziedzinku
6. Nr. 59/9, 223/9, 223/2 usytuowane w Wierzchucinie Królewskim

[redacted]

[redacted]

Załączniki – 6 wniosków

Pismo dotyczące aktu planowania przestrzennego

1. ORGAN, DO KTÓREGO JEST SKŁADANE PISMO

Nazwa: ..... Burmistrz Korsocka .....

2. RODZAJ PISMA[1)]

☒ 2.1. wniosek do projektu aktu

☐ 2.2. uwaga do konsultowanego projektu aktu[2)]

☐ 2.3. wniosek o zmianę aktu[3)]

☐ 2.4. wniosek o sporządzenie aktu[3)]

3. RODZAJ AKTU PLANOWANIA PRZESTRZENNEGO[1)]

☒ 3.1. plan ogólny gminy

☐ 3.2. miejscowy plan zagospodarowania przestrzennego, w tym zintegrowany plan inwestycyjny lub miejscowy plan rewitalizacji

☐ 3.3. uchwała ustalająca zasady i warunki sytuowania obiektów małej architektury, tablic reklamowych i urządzeń reklamowych oraz ogrodzeń, ich gabaryty, standardy jakościowe oraz rodzaje materiałów budowlanych, z jakich mogą być wykonane

☐ 3.4. audyt krajobrazowy

☐ 3.5. plan zagospodarowania przestrzennego województwa

4. DANE SKŁADAJĄCEGO PISMO[4)]

Imię i nazwisko lub nazwa: [redacted]

Kraj: [redacted] Województwo: [redacted]

Powiat: [redacted] Gmina: [redacted]

Ulica: [redacted] Nr domu: [redacted] Nr lokalu: .....

Miejscowość: [redacted] Kod pocztowy: [redacted]

E-mail (w przypadku gdy składający pismo posiada adres e-mail): [redacted]

Nr tel. (nieobowiązkowo): [redacted]

Adres skrytki ePUAP lub adres do doręczeń elektronicznych[5)]: .....

4.1. Czy składający pismo jest właścicielem lub użytkownikiem wieczystym nieruchomości objętej wnioskiem lub uwagą?

☒ tak ☐ nie

5. ADRES DO KORESPONDENCJI SKŁADAJĄCEGO PISMO[4)]

(Nieobowiązkowo)

Kraj: ..... Województwo: .....

Powiat: ..... Gmina: .....

Ulica: ..... Nr domu: ..... Nr lokalu: .....

Miejscowość: ..... Kod pocztowy: .....

6. DANE PEŁNOMOCNIKA[4)]

(Nieobowiązkowo)

☐ pełnomocnik ☐ pełnomocnik do doręczeń

Imię i nazwisko: .....

Kraj: ..... Województwo: .....

Powiat: ..... Gmina: .....

Ulica: ..... Nr domu: ..... Nr lokalu: .....

Miejscowość: ..... Kod pocztowy: .....

E-mail (w przypadku gdy pełnomocnik posiada adres e-mail): .....

Nr tel. (nieobowiązkowo): .....

Adres skrytki ePUAP lub adres do doręczeń elektronicznych[5)]: .....

7. TREŚĆ PISMA

7.1. Treść[6)]: Wnioskujemy o wniesienie do planu ogólnego obiekt

położonych w Wieluniu Królewskim: 59/9, 223/9, 223/2 i nadanie przeznaczenia usługi – handlowe lub Bi

7.2. (Nieobowiązkowo) W przypadku wypełnienia, należy uzupełnić każdą z kolumn tabeli.

Szczegółowe informacje dotyczące treści pisma w odniesieniu do działek ewidencyjnych:

Lp.	7.2.1. Nazwa aktu planowania przestrzennego	7.2.2. Identyfikator działki lub działek ewidencyjnych	7.2.3. Czy teren objęty pismem obejmuje całość działki lub działek ewidencyjnych[7)]	7.2.4. Treść[6)]
1	.....	.....	☐ tak ☐ nie	.....

7.3. (Nieobowiązkowo) W przypadku wypełnienia, należy uzupełnić każdą z kolumn tabeli.

Szczegółowe informacje dotyczące działek ewidencyjnych oraz niektórych parametrów – w przypadku zaznaczenia w pkt 2: wniosku do projektu aktu (pkt 2.1), uwagi do konsultowanego projektu aktu (pkt 2.2) lub wniosku o zmianę aktu (pkt 2.3) oraz w pkt 3: planu ogólnego gminy (pkt 3.1) lub miejscowego planu zagospodarowania przestrzennego, w tym zintegrowanego planu inwestycyjnego lub miejscowego planu rewitalizacji (pkt 3.2):

Lp.	7.3.1. Nazwa planu ogólnego gminy lub miejscowego planu zagospodarowania przestrzennego	7.3.2. Identyfikator działki lub działek ewidencyjnych	7.3.3. Czy teren objęty pismem obejmuje całość działki lub działek ewidencyjnych 7)	7.3.4. Nazwa lub nazwy klasy przeznaczenia terenu (albo symbol lub symbole klasy przeznaczenia terenu)[8)]	7.3.5. Maksymalny udział powierzchni zabudowy [%]	7.3.6. Maksymalna wysokość zabudowy [m]	7.3.7. Minimalny udział powierzchni biologicznie czynnej [%]
1	.....	.....	☐ tak ☐ nie	.....	.....	.....	.....

8. OŚWIADCZENIE W SPRAWIE KORESPONDENCJI ELEKTRONICZNEJ

☒ Wyrażam zgodę ☐ Nie wyrażam zgody

na doręczanie korespondencji w niniejszej sprawie za pomocą środków komunikacji elektronicznej w rozumieniu art. 2 pkt 5 ustawy z dnia 18 lipca 2002 r. o świadczeniu usług drogą elektroniczną (Dz. U. z 2020 r. poz. 344).

9. ZAŁĄCZNIKI

- ☐ Pełnomocnictwo do reprezentowania składającego pismo lub pełnomocnictwo do doręczeń (zgodnie z ustawą z dnia 16 listopada 2006 r. o opłacie skarbowej (Dz. U. z 2023 r. poz. 2111)) – jeżeli składający pismo działa przez pełnomocnika.
- ☐ Potwierdzenie uiszczenia opłaty skarbowej od pełnomocnictwa – jeżeli obowiązek uiszczenia takiej opłaty wynika z ustawy z dnia 16 listopada 2006 r. o opłacie skarbowej.
- ☐ (Nieobowiązkowo). Określenie granic terenu w formie graficznej w przypadku wskazania terenu objętego pismem jako części działki ewidencyjnej lub działek ewidencyjnych.
- ☐ (Nieobowiązkowo). Inne załączniki – w przypadku zaznaczenia pola należy podać nazwy załączników.[9)] .....

10. PODPIS SKŁADAJĄCEGO PISMO (PEŁNOMOCNIKA) I DATA PODPISU

Podpis powinien być czytelny. Podpis i datę podpisu umieszcza się w przypadku składania pisma w postaci papierowej.

Podpis: [redacted] Data: 25.7.2024

URZĄD MIEJSKI
w Koronowie
BIURO PODAWCZE WPŁYNĘŁO
28. CZE. 2024
data
zał. ..... nr 19985/24
podpis

Pismo dotyczące aktu planowania przestrzennego

1. ORGAN, DO KTÓREGO JEST SKŁADANE PISMO

Nazwa: BURMISTRZ KORONOWA

2. RODZAJ PISMA[1)]

☒ 2.1. wniosek do projektu aktu
☐ 2.2. uwaga do konsultowanego projektu aktu[2)]
☐ 2.3. wniosek o zmianę aktu[3)]
☐ 2.4. wniosek o sporządzenie aktu[3)]

3. RODZAJ AKTU PLANOWANIA PRZESTRZENNEGO[1)]

☒ 3.1. plan ogólny gminy
☐ 3.2. miejscowy plan zagospodarowania przestrzennego, w tym zintegrowany plan inwestycyjny lub miejscowy plan rewitalizacji
☐ 3.3. uchwała ustalająca zasady i warunki sytuowania obiektów małej architektury, tablic reklamowych i urządzeń reklamowych oraz ogrodzeń, ich gabaryty, standardy jakościowe oraz rodzaje materiałów budowlanych, z jakich mogą być wykonane
☐ 3.4. audyt krajobrazowy
☐ 3.5. plan zagospodarowania przestrzennego województwa

4. DANE SKŁADAJĄCEGO PISMO[4)]

Imię i nazwisko lub nazwa: [redacted]
Kraj: [redacted] Województwo: [redacted]
Powiat: [redacted] Gmina: [redacted]
Ulica: [redacted] Nr domu [redacted] Nr lokalu: [redacted]
Miejscowość: [redacted] Kod pocztowy: [redacted]
E-mail (w przypadku gdy składający pismo posiada adres e-mail): [redacted]
Nr tel. (nieobowiązkowo): [redacted]
Adres skrytki ePUAP lub adres do doręczeń elektronicznych[5)]:
4.1. Czy składający pismo jest właścicielem lub użytkownikiem wieczystym nieruchomości objętej wnioskiem lub uwagą?
☒ tak ☐ nie

5. ADRES DO KORESPONDENCJI SKŁADAJĄCEGO PISMO[4)]

(Nieobowiązkowo)
Kraj: Województwo:
Powiat: Gmina:
Ulica: Nr domu: Nr lokalu:
Miejscowość: Kod pocztowy:

6. DANE PEŁNOMOCNIKA[4)]

(Nieobowiązkowo)
☐ pełnomocnik ☐ pełnomocnik do doręczeń
Imię i nazwisko:
Kraj: Województwo:
Powiat: Gmina:
Ulica: Nr domu: Nr lokalu:
Miejscowość: Kod pocztowy:
E-mail (w przypadku gdy pełnomocnik posiada adres e-mail):
Nr tel. (nieobowiązkowo):
Adres skrytki ePUAP lub adres do doręczeń elektronicznych[5)]:

7. TREŚĆ PISMA

7.1. Treść[6)]: PROSZĘ O PRZEZNACZENIE DZIAŁEK NR. 51/2, 54/2, 62/2

POŁOŻONYCH WE WSI OKOLE POD ZABUDOWĘ MIESZKANIOWĄ JEDNORODZINNĄ.
TYM SAMYM PODTRZYMUJĘ JUŻ WIELOKROTNIE SKŁADANE WNIOSKI W SPRAWIE PRZEZNACZENIA DZIAŁEK POD ZABUDOWĘ MIESZKANIOWĄ

7.2. (Nieobowiązkowo) W przypadku wypełnienia, należy uzupełnić każdą z kolumn tabeli.

Szczegółowe informacje dotyczące treści pisma w odniesieniu do działek ewidencyjnych:

Lp.	7.2.1. Nazwa aktu planowania przestrzennego	7.2.2. Identyfikator działki lub działek ewidencyjnych	7.2.3. Czy teren objęty pismem obejmuje całość działki lub działek ewidencyjnych[7)]	7.2.4. Treść[6)]
1	.....	.....	☐ tak ☐ nie	.....

7.3. (Nieobowiązkowo) W przypadku wypełnienia, należy uzupełnić każdą z kolumn tabeli.

Szczegółowe informacje dotyczące działek ewidencyjnych oraz niektórych parametrów – w przypadku zaznaczenia w pkt 2: wniosku do projektu aktu (pkt 2.1), uwagi do konsultowanego projektu aktu (pkt 2.2) lub wniosku o zmianę aktu (pkt 2.3) oraz w pkt 3: planu ogólnego gminy (pkt 3.1) lub miejscowego planu zagospodarowania przestrzennego, w tym zintegrowanego planu inwestycyjnego lub miejscowego planu rewitalizacji (pkt 3.2):

Lp.	7.3.1. Nazwa planu ogólnego gminy lub miejscowego planu zagospodarowania przestrzennego	7.3.2. Identyfikator działki lub działek ewidencyjnych	7.3.3. Czy teren objęty pismem obejmuje całość działki lub działek ewidencyjnych [7)]	7.3.4. Nazwa lub nazwy klasy przeznaczenia terenu (albo symbol lub symbole klasy przeznaczenia terenu)[8)]	7.3.5. Maksymalny udział powierzchni zabudowy [%]	7.3.6. Maksymalna wysokość zabudowy [m]	7.3.7. Minimalny udział powierzchni biologicznie czynnej [%]
1	.....	.....	☐ tak ☐ nie	.....	.....	.....	.....

8. OŚWIADCZENIE W SPRAWIE KORESPONDENCJI ELEKTRONICZNEJ

☒ Wyrażam zgodę ☐ Nie wyrażam zgody

na doręczanie korespondencji w niniejszej sprawie za pomocą środków komunikacji elektronicznej w rozumieniu art. 2 pkt 5 ustawy z dnia 18 lipca 2002 r. o świadczeniu usług drogą elektroniczną (Dz. U. z 2020 r. poz. 344).

9. ZAŁĄCZNIKI

☐ Pełnomocnictwo do reprezentowania składającego pismo lub pełnomocnictwo do doręczeń (zgodnie z ustawą z dnia 16 listopada 2006 r. o opłacie skarbowej (Dz. U. z 2023 r. poz. 2111)) – jeżeli składający pismo działa przez pełnomocnika.

☐ Potwierdzenie uiszczenia opłaty skarbowej od pełnomocnictwa – jeżeli obowiązek uiszczenia takiej opłaty wynika z ustawy z dnia 16 listopada 2006 r. o opłacie skarbowej.

☐ (Nieobowiązkowo). Określenie granic terenu w formie graficznej w przypadku wskazania terenu objętego pismem jako części działki ewidencyjnej lub działek ewidencyjnych.

☐ (Nieobowiązkowo). Inne załączniki – w przypadku zaznaczenia pola należy podać nazwy załączników.[9)]
.....

10. PODPIS SKŁADAJĄCEGO PISMO (PEŁNOMOCNIKA) I DATA PODPISU

Podpis powinien być czytelny. Podpis i datę podpisu umieszcza się w przypadku składania pisma w postaci papierowej.

Podpis: [redacted] ..... Data: 26.06.2024 r.

MO

URZĄD MIEJSKI
w Koronowie
BIURO PODAWCZE WPŁYNĘŁO
23. LIP. 2024
data
zał. ..... nr 22427/24
podpis .....

Pismo dotyczące aktu planowania przestrzennego

1. ORGAN, DO KTÓREGO JEST SKŁADANE PISMO

Nazwa: BURMISTRZ KORONOWA

2. RODZAJ PISMA[1)]

☒ 2.1. wniosek do projektu aktu
☐ 2.2. uwaga do konsultowanego projektu aktu[2)]
☐ 2.3. wniosek o zmianę aktu[3)]
☐ 2.4. wniosek o sporządzenie aktu[3)]

3. RODZAJ AKTU PLANOWANIA PRZESTRZENNEGO[1)]

☒ 3.1. plan ogólny gminy

☐ 3.2. miejscowy plan zagospodarowania przestrzennego, w tym zintegrowany plan inwestycyjny lub miejscowy plan rewitalizacji

☐ 3.3. uchwała ustalająca zasady i warunki sytuowania obiektów małej architektury, tablic reklamowych i urządzeń reklamowych oraz ogrodzeń, ich gabaryty, standardy jakościowe oraz rodzaje materiałów budowlanych, z jakich mogą być wykonane

☐ 3.4. audyt krajobrazowy

☐ 3.5. plan zagospodarowania przestrzennego województwa

4. DANE SKŁADAJĄCEGO PISMO[4)]

Imię i nazwisko lub nazwa: [redacted]
Kraj: [redacted] Województwo: [redacted]
Powiat: [redacted] Gmina: [redacted]
Ulica: [redacted] Nr domu: [redacted] Nr lokalu: [redacted]
Miejscowość: [redacted] Kod pocztowy: [redacted]
E-mail (w przypadku gdy składający pismo posiada adres e-mail): [redacted]
Nr tel. (nieobowiązkowo): [redacted]
Adres skrytki ePUAP lub adres do doręczeń elektronicznych[5)]: brak

4.1. Czy składający pismo jest właścicielem lub użytkownikiem wieczystym nieruchomości objętej wnioskiem lub uwagą?

☒ tak ☐ nie

5. ADRES DO KORESPONDENCJI SKŁADAJĄCEGO PISMO[4)]

(Nieobowiązkowo)
Kraj: [redacted] Województwo: [redacted]
Powiat: [redacted] Gmina: [redacted]
Ulica: [redacted] Nr domu: [redacted] Nr lokalu: [redacted]
Miejscowość [redacted] Kod pocztowy: [redacted]

6. DANE PEŁNOMOCNIKA[4)]

(Nieobowiązkowo)
☐ pełnomocnik ☐ pełnomocnik do doręczeń
Imię i nazwisko: —
Kraj: — Województwo: —
Powiat: — Gmina: —
Ulica: — Nr domu: — Nr lokalu: —
Miejscowość: — Kod pocztowy: —
E-mail (w przypadku gdy pełnomocnik posiada adres e-mail): —
Nr tel. (nieobowiązkowo): —
Adres skrytki ePUAP lub adres do doręczeń elektronicznych[5)]: —

7. TREŚĆ PISMA

7.1. Treść[6)]

W związku z podjęciem przez Radę Miejską w Koronowie uchwały nr LXXXVIII/782/24 z dnia 31 stycznia 2024 r w sprawie przystąpienia do sporządzenia planu ogólnego gminy i miasta Koronowo wnioskuję o przeznaczenie w w/w planie działki nr 9/2 w obrębie ewid. 0017 Okole pod zabudowę mieszkaniową jednorodzinną.

7.2. (Nieobowiązkowo) W przypadku wypełnienia, należy uzupełnić każdą z kolumn tabeli.

Szczegółowe informacje dotyczące treści pisma w odniesieniu do działek ewidencyjnych:

Lp.	7.2.1. Nazwa aktu planowania przestrzennego	7.2.2. Identyfikator działki lub działek ewidencyjnych	7.2.3. Czy teren objęty pismem obejmuje całość działki lub działek ewidencyjnych[7)]	7.2.4. Treść[6)]
1	.....	.....	☐ tak ☐ nie	.....

7.3. (Nieobowiązkowo) W przypadku wypełnienia, należy uzupełnić każdą z kolumn tabeli.

Szczegółowe informacje dotyczące działek ewidencyjnych oraz niektórych parametrów – w przypadku zaznaczenia w pkt 2: wniosku do projektu aktu (pkt 2.1), uwagi do konsultowanego projektu aktu (pkt 2.2) lub wniosku o zmianę aktu (pkt 2.3) oraz w pkt 3: planu ogólnego gminy (pkt 3.1) lub miejscowego planu zagospodarowania przestrzennego, w tym zintegrowanego planu inwestycyjnego lub miejscowego planu rewitalizacji (pkt 3.2):

Lp.	7.3.1. Nazwa planu ogólnego gminy lub miejscowego planu zagospodarowania przestrzennego	7.3.2. Identyfikator działki lub działek ewidencyjnych	7.3.3. Czy teren objęty pismem obejmuje całość działki lub działek ewidencyjnych 7)	7.3.4. Nazwa lub nazwy klasy przeznaczenia terenu (albo symbol lub symbole klasy przeznaczenia terenu)[8)]	7.3.5. Maksymalny udział powierzchni zabudowy [%]	7.3.6. Maksymalna wysokość zabudowy [m]	7.3.7. Minimalny udział powierzchni biologicznie czynnej [%]
1	.....	.....	☐ tak ☐ nie	.....	.....	.....	.....

8. OŚWIADCZENIE W SPRAWIE KORESPONDENCJI ELEKTRONICZNEJ

☐ Wyrażam zgodę ☒ Nie wyrażam zgody

na doręczanie korespondencji w niniejszej sprawie za pomocą środków komunikacji elektronicznej w rozumieniu art. 2 pkt 5 ustawy z dnia 18 lipca 2002 r. o świadczeniu usług drogą elektroniczną (Dz. U. z 2020 r. poz. 344).

9. ZAŁĄCZNIKI

☐ Pełnomocnictwo do reprezentowania składającego pismo lub pełnomocnictwo do doręczeń (zgodnie z ustawą z dnia 16 listopada 2006 r. o opłacie skarbowej (Dz. U. z 2023 r. poz. 2111)) – jeżeli składający pismo działa przez pełnomocnika.

☐ Potwierdzenie uiszczenia opłaty skarbowej od pełnomocnictwa – jeżeli obowiązek uiszczenia takiej opłaty wynika z ustawy z dnia 16 listopada 2006 r. o opłacie skarbowej.

☐ (Nieobowiązkowo). Określenie granic terenu w formie graficznej w przypadku wskazania terenu objętego pismem jako części działki ewidencyjnej lub działek ewidencyjnych.

☐ (Nieobowiązkowo). Inne załączniki – w przypadku zaznaczenia pola należy podać nazwy załączników.[9)]
.....

10. PODPIS SKŁADAJĄCEGO PISMO (PEŁNOMOCNIKA) I DATA PODPISU

Podpis powinien być czytelny. Podpis i datę podpisu umieszcza się w przypadku składania pisma w postaci papierowej.

Podpis: ....[redacted]..... Data: 25.07.2024 r.

(111)

URZĄD MIEJSKI
w Koronowie
BIURO PODAWCZE WPŁYNĘŁO
24. LIP. 2024
data
zał. ..... nr 2251/24
podpis

Pismo dotyczące aktu planowania przestrzennego

1. ORGAN, DO KTÓREGO JEST SKŁADANE PISMO

Nazwa: BURMISTRZ KORONOWA

2. RODZAJ PISMA[1)]

☒ 2.1. wniosek do projektu aktu
☐ 2.2. uwaga do konsultowanego projektu aktu[2)]
☐ 2.3. wniosek o zmianę aktu[3)]
☐ 2.4. wniosek o sporządzenie aktu[3)]

3. RODZAJ AKTU PLANOWANIA PRZESTRZENNEGO[1)]

☒ 3.1. plan ogólny gminy
☐ 3.2. miejscowy plan zagospodarowania przestrzennego, w tym zintegrowany plan inwestycyjny lub miejscowy plan rewitalizacji
☐ 3.3. uchwała ustalająca zasady i warunki sytuowania obiektów małej architektury, tablic reklamowych i urządzeń reklamowych oraz ogrodzeń, ich gabaryty, standardy jakościowe oraz rodzaje materiałów budowlanych, z jakich mogą być wykonane
☐ 3.4. audyt krajobrazowy
☐ 3.5. plan zagospodarowania przestrzennego województwa

4. DANE SKŁADAJĄCEGO PISMO[4)]

Imię i nazwisko lub nazwa: [redacted]
Kraj: [redacted] Województwo: [redacted]
Powiat: [redacted] Gmina: [redacted]
Ulica: [redacted] Nr domu: [redacted] Nr lokalu: [redacted]
Miejscowość: [redacted] Kod pocztowy: [redacted]
E-mail (w przypadku gdy składający pismo posiada adres e-mail): [redacted]
Nr tel. (nieobowiązkowo): [redacted]
Adres skrytki ePUAP lub adres do doręczeń elektronicznych[5)]:

4.1. Czy składający pismo jest właścicielem lub użytkownikiem wieczystym nieruchomości objętej wnioskiem lub uwagą?

☒ tak ☐ nie

5. ADRES DO KORESPONDENCJI SKŁADAJĄCEGO PISMO[4)]

(Nieobowiązkowo)
Kraj: [redacted] Województwo: [redacted]
Powiat: [redacted] Gmina: [redacted]
Ulica: [redacted] Nr domu: [redacted] Nr lokalu:
Miejscowość: [redacted] Kod pocztowy: [redacted]

6. DANE PEŁNOMOCNIKA[4)]

(Nieobowiązkowo)
☐ pełnomocnik ☐ pełnomocnik do doręczeń
Imię i nazwisko:
Kraj: Województwo:
Powiat: Gmina:
Ulica: Nr domu: Nr lokalu:
Miejscowość: Kod pocztowy:
E-mail (w przypadku gdy pełnomocnik posiada adres e-mail):
Nr tel. (nieobowiązkowo):
Adres skrytki ePUAP lub adres do doręczeń elektronicznych[5)]:

7. TREŚĆ PISMA

7.1. Treść[6)]: SKŁADAM WNIOSEK ZGODNIE Z TREŚCIĄ PUNKTÓW 7.2. i 7.3.

7.2. (Nieobowiązkowo) W przypadku wypełnienia, należy uzupełnić każdą z kolumn tabeli.

Szczegółowe informacje dotyczące treści pisma w odniesieniu do działek ewidencyjnych:

Lp.	7.2.1. Nazwa aktu planowania przestrzennego	7.2.2. Identyfikator działki lub działek ewidencyjnych	7.2.3. Czy teren objęty pismem obejmuje całość działki lub działek ewidencyjnych[7)]	7.2.4. Treść[6)]
1	PLAN OGÓLNY Gminy Koronowo	działka 591/2 Obręb Okole	☒ tak ☐ nie	Dot. zabudowy mieszkaniowej jednorodzinnej

7.3. (Nieobowiązkowo) W przypadku wypełnienia, należy uzupełnić każdą z kolumn tabeli.

Szczegółowe informacje dotyczące działek ewidencyjnych oraz niektórych parametrów – w przypadku zaznaczenia w pkt 2: wniosku do projektu aktu (pkt 2.1), uwagi do konsultowanego projektu aktu (pkt 2.2) lub wniosku o zmianę aktu (pkt 2.3) oraz w pkt 3: planu ogólnego gminy (pkt 3.1) lub miejscowego planu zagospodarowania przestrzennego, w tym zintegrowanego planu inwestycyjnego lub miejscowego planu rewitalizacji (pkt 3.2):

Lp.	7.3.1. Nazwa planu ogólnego gminy lub miejscowego planu zagospodarowania przestrzennego	7.3.2. Identyfikator działki lub działek ewidencyjnych	7.3.3. Czy teren objęty pismem obejmuje całość działki lub działek ewidencyjnych 7)	7.3.4. Nazwa lub nazwy klasy przeznaczenia terenu (albo symbol lub symbole klasy przeznaczenia terenu)[8)]	7.3.5. Maksymalny udział powierzchni zabudowy [%]	7.3.6. Maksymalna wysokość zabudowy [m]	7.3.7. Minimalny udział powierzchni biologicznie czynnej [%]
1	Plan ogólny gminy Koronowo	działka 591/2 Obręb Okole	☒ tak ☐ nie	zabudowa mieszkaniowa jednorodzinna	40%	10m	30%

8. OŚWIADCZENIE W SPRAWIE KORESPONDENCJI ELEKTRONICZNEJ

☒ Wyrażam zgodę ☐ Nie wyrażam zgody

na doręczanie korespondencji w niniejszej sprawie za pomocą środków komunikacji elektronicznej w rozumieniu art. 2 pkt 5 ustawy z dnia 18 lipca 2002 r. o świadczeniu usług drogą elektroniczną (Dz. U. z 2020 r. poz. 344).

9. ZAŁĄCZNIKI

- ☐ Pełnomocnictwo do reprezentowania składającego pismo lub pełnomocnictwo do doręczeń (zgodnie z ustawą z dnia 16 listopada 2006 r. o opłacie skarbowej (Dz. U. z 2023 r. poz. 2111)) – jeżeli składający pismo działa przez pełnomocnika.
- ☐ Potwierdzenie uiszczenia opłaty skarbowej od pełnomocnictwa – jeżeli obowiązek uiszczenia takiej opłaty wynika z ustawy z dnia 16 listopada 2006 r. o opłacie skarbowej.
- ☐ (Nieobowiązkowo). Określenie granic terenu w formie graficznej w przypadku wskazania terenu objętego pismem jako części działki ewidencyjnej lub działek ewidencyjnych.
- ☐ (Nieobowiązkowo). Inne załączniki – w przypadku zaznaczenia pola należy podać nazwy załączników.[9)] .....

10. PODPIS SKŁADAJĄCEGO PISMO (PEŁNOMOCNIKA) I DATA PODPISU

Podpis powinien być czytelny. Podpis i datę podpisu umieszcza się w przypadku składania pisma w postaci papierowej.

Podpis: [redacted] Data: 24.07.2024r.

112

Pismo dotyczące aktu planowania przestrzennego

URZĄD MIEJSKI w Koronowie
BIURO PODAWCZE
25. LIP. 2024
data
zał. nr 2273712
podpis

1. ORGAN, DO KTÓREGO JEST SKŁADANE PISMO

Nazwa: BURMISTRZ KORONOWA

2. RODZAJ PISMA[1)]

☒ 2.1. wniosek do projektu aktu
☐ 2.2. uwaga do konsultowanego projektu aktu[2)]
☐ 2.3. wniosek o zmianę aktu[3)]
☐ 2.4. wniosek o sporządzenie aktu[3)]

3. RODZAJ AKTU PLANOWANIA PRZESTRZENNEGO[1)]

☒ 3.1. plan ogólny gminy

☐ 3.2. miejscowy plan zagospodarowania przestrzennego, w tym zintegrowany plan inwestycyjny lub miejscowy plan rewitalizacji

☐ 3.3. uchwała ustalająca zasady i warunki sytuowania obiektów małej architektury, tablic reklamowych i urządzeń reklamowych oraz ogrodzeń, ich gabaryty, standardy jakościowe oraz rodzaje materiałów budowlanych, z jakich mogą być wykonane

☐ 3.4. audyt krajobrazowy

☐ 3.5. plan zagospodarowania przestrzennego województwa

4. DANE SKŁADAJĄCEGO PISMO[4)]

Imię i nazwisko lub nazwa: [redacted]
Kraj: [redacted] Województwo: [redacted]
Powiat: [redacted] Gmina: [redacted]
Ulica: [redacted] Nr domu: [redacted] Nr lokalu: [redacted]
Miejscowość: [redacted] Kod pocztowy: [redacted]
E-mail (w przypadku gdy składający pismo posiada adres e-mail): [redacted]
Nr tel. (nieobowiązkowo): [redacted]
Adres skrytki ePUAP lub adres do doręczeń elektronicznych[5)]: [redacted]

4.1. Czy składający pismo jest właścicielem lub użytkownikiem wieczystym nieruchomości objętej wnioskiem lub uwagą?

☒ tak ☐ nie

5. ADRES DO KORESPONDENCJI SKŁADAJĄCEGO PISMO[4)]

(Nieobowiązkowo)
Kraj: [redacted] Województwo: [redacted]
Powiat: [redacted] Gmina: [redacted]
Ulica: [redacted] Nr domu: [redacted] Nr lokalu: [redacted]
Miejscowość: [redacted] Kod pocztowy: [redacted]

6. DANE PEŁNOMOCNIKA[4)]

(Nieobowiązkowo)
☒ pełnomocnik ☐ pełnomocnik do doręczeń
Imię i nazwisko: [redacted]
Kraj: [redacted] Województwo: [redacted]
Powiat: [redacted] Gmina: [redacted]
Ulica: [redacted] Nr domu: [redacted] Nr lokalu: [redacted]
Miejscowość: [redacted] Kod pocztowy: [redacted]
E-mail (w przypadku gdy pełnomocnik posiada adres e-mail): [redacted]
Nr tel. (nieobowiązkowo): [redacted]
Adres skrytki ePUAP lub adres do doręczeń elektronicznych[5)]: [redacted]

7. TREŚĆ PISMA

7.1. Treść[6)]

W związku z podjęciem przez Radę Miejską w Koronowie uchwały nr LXXXVIII/782/24 z dnia 31 stycznia 2024 r. w sprawie przystąpienia do sporządzenia planu ogólnego gminy i miasta Koronowo wnioskuję o przeznaczenie w w/w planie działki nr 195/2 w obrębie ewid. 0017 Okole pod zabudowę mieszkaniową jednorodzinną.

7.2. (Nieobowiązkowo) W przypadku wypełnienia, należy uzupełnić każdą z kolumn tabeli.

Szczegółowe informacje dotyczące treści pisma w odniesieniu do działek ewidencyjnych:

Lp.	7.2.1. Nazwa aktu planowania przestrzennego	7.2.2. Identyfikator działki lub działek ewidencyjnych	7.2.3. Czy teren objęty pismem obejmuje całość działki lub działek ewidencyjnych[7]	7.2.4. Treść[6]
1	.....	.....	☐ tak ☐ nie	.....

7.3. (Nieobowiązkowo) W przypadku wypełnienia, należy uzupełnić każdą z kolumn tabeli.

Szczegółowe informacje dotyczące działek ewidencyjnych oraz niektórych parametrów – w przypadku zaznaczenia w pkt 2: wniosku do projektu aktu (pkt 2.1), uwagi do konsultowanego projektu aktu (pkt 2.2) lub wniosku o zmianę aktu (pkt 2.3) oraz w pkt 3: planu ogólnego gminy (pkt 3.1) lub miejscowego planu zagospodarowania przestrzennego, w tym zintegrowanego planu inwestycyjnego lub miejscowego planu rewitalizacji (pkt 3.2):

Lp.	7.3.1. Nazwa planu ogólnego gminy lub miejscowego planu zagospodarowania przestrzennego	7.3.2. Identyfikator działki lub działek ewidencyjnych	7.3.3. Czy teren objęty pismem obejmuje całość działki lub działek ewidencyjnych [7]	7.3.4. Nazwa lub nazwy klasy przeznaczenia terenu (albo symbol lub symbole klasy przeznaczenia terenu)[8]	7.3.5. Maksymalny udział powierzchni zabudowy [%]	7.3.6. Maksymalna wysokość zabudowy [m]	7.3.7. Minimalny udział powierzchni biologicznie czynnej [%]
1	.....	.....	☐ tak ☐ nie	.....	.....	.....	.....

8. OŚWIADCZENIE W SPRAWIE KORESPONDENCJI ELEKTRONICZNEJ

☐ Wyrażam zgodę ☒ Nie wyrażam zgody

na doręczanie korespondencji w niniejszej sprawie za pomocą środków komunikacji elektronicznej w rozumieniu art. 2 pkt 5 ustawy z dnia 18 lipca 2002 r. o świadczeniu usług drogą elektroniczną (Dz. U. z 2020 r. poz. 344).

9. ZAŁĄCZNIKI

☒ Pełnomocnictwo do reprezentowania składającego pismo lub pełnomocnictwo do doręczeń (zgodnie z ustawą z dnia 16 listopada 2006 r. o opłacie skarbowej (Dz. U. z 2023 r. poz. 2111)) – jeżeli składający pismo działa przez pełnomocnika.

☒ Potwierdzenie uiszczenia opłaty skarbowej od pełnomocnictwa – jeżeli obowiązek uiszczenia takiej opłaty wynika z ustawy z dnia 16 listopada 2006 r. o opłacie skarbowej.

☐ (Nieobowiązkowo). Określenie granic terenu w formie graficznej w przypadku wskazania terenu objętego pismem jako części działki ewidencyjnej lub działek ewidencyjnych.

☐ (Nieobowiązkowo). Inne załączniki – w przypadku zaznaczenia pola należy podać nazwy załączników.[9]
.....

10. PODPIS SKŁADAJĄCEGO PISMO (PEŁNOMOCNIKA) I DATA PODPISU

Podpis powinien [redacted] nieszcza się w przypadku składania pisma w postaci papierowej.

Podpis: ..... [redacted] ..... Data: 26.07.2024r.

113

URZĄD MIEJSKI w Koronowie BIURO PODAWCZE WPŁYNĘŁO 25. LIP. 2024 data zał. ..... nr 22738/24 podpis .....

Pismo dotyczące aktu planowania przestrzennego

1. ORGAN, DO KTÓREGO JEST SKŁADANE PISMO

Nazwa: BURMISTRZ KORONOWA

2. RODZAJ PISMA[1)]

☒ 2.1. wniosek do projektu aktu

☐ 2.2. uwaga do konsultowanego projektu aktu[2)]

☐ 2.3. wniosek o zmianę aktu[3)]

☐ 2.4. wniosek o sporządzenie aktu[3)]

3. RODZAJ AKTU PLANOWANIA PRZESTRZENNEGO[1)]

☒ 3.1. plan ogólny gminy

☐ 3.2. miejscowy plan zagospodarowania przestrzennego, w tym zintegrowany plan inwestycyjny lub miejscowy plan rewitalizacji

☐ 3.3. uchwała ustalająca zasady i warunki sytuowania obiektów małej architektury, tablic reklamowych i urządzeń reklamowych oraz ogrodzeń, ich gabaryty, standardy jakościowe oraz rodzaje materiałów budowlanych, z jakich mogą być wykonane

☐ 3.4. audyt krajobrazowy

☐ 3.5. plan zagospodarowania przestrzennego województwa

4. DANE SKŁADAJĄCEGO PISMO[4)]

Imię i nazwisko lub nazwa: [redacted]

Kraj: [redacted] Województwo: [redacted]

Powiat: [redacted] Gmina: [redacted]

Ulica: [redacted] Nr domu: [redacted] Nr lokalu: [redacted]

Miejscowość: [redacted] Kod pocztowy: [redacted]

E-mail (w przypadku gdy składający pismo posiada adres e-mail): [redacted]

Nr tel. (nieobowiązkowo): [redacted]

Adres skrytki ePUAP lub adres do doręczeń elektronicznych[5)]: [redacted]

4.1. Czy składający pismo jest właścicielem lub użytkownikiem wieczystym nieruchomości objętej wnioskiem lub uwagą?

☒ tak ☐ nie

5. ADRES DO KORESPONDENCJI SKŁADAJĄCEGO PISMO[4)]

(Nieobowiązkowo)

Kraj: [redacted] Województwo: [redacted]

Powiat: [redacted] Gmina: [redacted]

Ulica: [redacted] Nr domu: [redacted] Nr lokalu: [redacted]

Miejscowość: [redacted] Kod pocztowy: [redacted]

6. DANE PEŁNOMOCNIKA[4)]

(Nieobowiązkowo)

☒ pełnomocnik ☐ pełnomocnik do doręczeń

Imię i nazwisko: [redacted]

Kraj: [redacted] Województwo: [redacted]

Powiat: [redacted] Gmina: [redacted]

Ulica: [redacted] Nr domu: [redacted] Nr lokalu: [redacted]

Miejscowość: [redacted] Kod pocztowy: [redacted]

E-mail (w przypadku gdy pełnomocnik posiada adres e-mail): [redacted]

Nr tel. (nieobowiązkowo): [redacted]

Adres skrytki ePUAP lub adres do doręczeń elektronicznych[5)]: [redacted]

7. TREŚĆ PISMA

7.1. Treść[6)]

W związku z podjęciem przez Radę Miejską w Koronowie uchwały nr LXXXVIII/782/24 z dnia 31 stycznia 2024 r. w sprawie przystąpienia do sporządzenia planu ogólnego gminy i miasta Koronowo wnioskuję o przeznaczenie w w/w planie działki nr 195/1 w obrębie ewid. 0017 Okole pod zabudowę mieszkaniową jednorodzinną.

7.2. (Nieobowiązkowo) W przypadku wypełnienia, należy uzupełnić każdą z kolumn tabeli.

Szczegółowe informacje dotyczące treści pisma w odniesieniu do działek ewidencyjnych:

Lp.	7.2.1. Nazwa aktu planowania przestrzennego	7.2.2. Identyfikator działki lub działek ewidencyjnych	7.2.3. Czy teren objęty pismem obejmuje całość działki lub działek ewidencyjnych[7]	7.2.4. Treść[6]
1	.....	.....	☐ tak ☐ nie	.....

7.3. (Nieobowiązkowo) W przypadku wypełnienia, należy uzupełnić każdą z kolumn tabeli.

Szczegółowe informacje dotyczące działek ewidencyjnych oraz niektórych parametrów – w przypadku zaznaczenia w pkt 2: wniosku do projektu aktu (pkt 2.1), uwagi do konsultowanego projektu aktu (pkt 2.2) lub wniosku o zmianę aktu (pkt 2.3) oraz w pkt 3: planu ogólnego gminy (pkt 3.1) lub miejscowego planu zagospodarowania przestrzennego, w tym zintegrowanego planu inwestycyjnego lub miejscowego planu rewitalizacji (pkt 3.2):

Lp.	7.3.1. Nazwa planu ogólnego gminy lub miejscowego planu zagospodarowania przestrzennego	7.3.2. Identyfikator działki lub działek ewidencyjnych	7.3.3. Czy teren objęty pismem obejmuje całość działki lub działek ewidencyjnych 7)	7.3.4. Nazwa lub nazwy klasy przeznaczenia terenu (albo symbol lub symbole klasy przeznaczenia terenu)[8]	7.3.5. Maksymalny udział powierzchni zabudowy [%]	7.3.6. Maksymalna wysokość zabudowy [m]	7.3.7. Minimalny udział powierzchni biologicznie czynnej [%]
1	.....	.....	☐ tak ☐ nie	.....	.....	.....	.....

8. OŚWIADCZENIE W SPRAWIE KORESPONDENCJI ELEKTRONICZNEJ

☐ Wyrażam zgodę ☒ Nie wyrażam zgody

na doręczanie korespondencji w niniejszej sprawie za pomocą środków komunikacji elektronicznej w rozumieniu art. 2 pkt 5 ustawy z dnia 18 lipca 2002 r. o świadczeniu usług drogą elektroniczną (Dz. U. z 2020 r. poz. 344).

9. ZAŁĄCZNIKI

☒ Pełnomocnictwo do reprezentowania składającego pismo lub pełnomocnictwo do doręczeń (zgodnie z ustawą z dnia 16 listopada 2006 r. o opłacie skarbowej (Dz. U. z 2023 r. poz. 2111)) – jeżeli składający pismo działa przez pełnomocnika.

☒ Potwierdzenie uiszczenia opłaty skarbowej od pełnomocnictwa – jeżeli obowiązek uiszczenia takiej opłaty wynika z ustawy z dnia 16 listopada 2006 r. o opłacie skarbowej.

☐ (Nieobowiązkowo). Określenie granic terenu w formie graficznej w przypadku wskazania terenu objętego pismem jako części działki ewidencyjnej lub działek ewidencyjnych.

☐ (Nieobowiązkowo). Inne załączniki – w przypadku zaznaczenia pola należy podać nazwy załączników.[9]
.....

10. PODPIS SKŁADAJĄCEGO PISMO (PEŁNOMOCNIKA) I DATA PODPISU

Podpis powinien być czytelny. Podpis i datę podpisu umieszcza się w przypadku składania pisma w postaci papierowej.

Podpis: [redacted] Data: 26.07.2024r.

URZĄD MIEJSKI w Koronowie
BIURO PODAWCZE WPŁYNĘŁO
25. LIP. 2024
zał. ..... data ..... nr 22736/24
podpis .....

114

Pismo dotyczące aktu planowania przestrzennego

1. ORGAN, DO KTÓREGO JEST SKŁADANE PISMO

Nazwa: BURMISTRZ KORONOWA

2. RODZAJ PISMA[1)]

☒ 2.1. wniosek do projektu aktu
☐ 2.2. uwaga do konsultowanego projektu aktu[2)]
☐ 2.3. wniosek o zmianę aktu[3)]
☐ 2.4. wniosek o sporządzenie aktu[3)]

3. RODZAJ AKTU PLANOWANIA PRZESTRZENNEGO[1)]

☒ 3.1. plan ogólny gminy

☐ 3.2. miejscowy plan zagospodarowania przestrzennego, w tym zintegrowany plan inwestycyjny lub miejscowy plan rewitalizacji

☐ 3.3. uchwała ustalająca zasady i warunki sytuowania obiektów małej architektury, tablic reklamowych i urządzeń reklamowych oraz ogrodzeń, ich gabaryty, standardy jakościowe oraz rodzaje materiałów budowlanych, z jakich mogą być wykonane

☐ 3.4. audyt krajobrazowy

☐ 3.5. plan zagospodarowania przestrzennego województwa

4. DANE SKŁADAJĄCEGO PISMO[4)]

Imię i nazwisko lub nazwa: [redacted]
Kraj: [redacted] Województwo: [redacted]
Powiat: [redacted] Gmina: [redacted]
Ulica: [redacted] Nr domu: [redacted] Nr lokalu: [redacted]
Miejscowość: [redacted] Kod pocztowy: [redacted]
E-mail (w przypadku gdy składający pismo posiada adres e-mail): [redacted]
Nr tel. (nieobowiązkowo): [redacted]
Adres skrytki ePUAP lub adres do doręczeń elektronicznych[5)]: [redacted]

4.1. Czy składający pismo jest właścicielem lub użytkownikiem wieczystym nieruchomości objętej wnioskiem lub uwagą?

☒ tak ☐ nie

5. ADRES DO KORESPONDENCJI SKŁADAJĄCEGO PISMO[4)]

(Nieobowiązkowo)
Kraj: [redacted] Województwo: [redacted]
Powiat: [redacted] Gmina: [redacted]
Ulica: [redacted] Nr domu: [redacted] Nr lokalu: [redacted]
Miejscowość: [redacted] Kod pocztowy: [redacted]

6. DANE PEŁNOMOCNIKA[4)]

(Nieobowiązkowo)
☒ pełnomocnik ☐ pełnomocnik do doręczeń
Imię i nazwisko: [redacted]
Kraj: [redacted] Województwo: [redacted]
Powiat: [redacted] Gmina: [redacted]
Ulica: [redacted] Nr domu: [redacted] Nr lokalu: [redacted]
Miejscowość: [redacted] Kod pocztowy: [redacted]
E-mail (w przypadku gdy pełnomocnik posiada adres e-mail): [redacted]
Nr tel. (nieobowiązkowo): [redacted]
Adres skrytki ePUAP lub adres do doręczeń elektronicznych[5)]: [redacted]

7. TREŚĆ PISMA

7.1. Treść[6)]

W związku z podjęciem przez Radę Miejską w Koronowie uchwały nr LXXXVIII/782/24 z dnia 31 stycznia 2024 r. w sprawie przystąpienia do sporządzenia planu ogólnego gminy i miasta Koronowo wnioskuję o przeznaczenie w w/w planie działki nr 195/3 w obrębie ewid. 0017 Okole pod zabudowę mieszkaniową jednorodzinną.

7.2. (Nieobowiązkowo) W przypadku wypełnienia, należy uzupełnić każdą z kolumn tabeli.

Szczegółowe informacje dotyczące treści pisma w odniesieniu do działek ewidencyjnych:

Lp.	7.2.1. Nazwa aktu planowania przestrzennego	7.2.2. Identyfikator działki lub działek ewidencyjnych	7.2.3. Czy teren objęty pismem obejmuje całość działki lub działek ewidencyjnych[7)]	7.2.4. Treść[6)]
1	.....	.....	☐ tak ☐ nie	.....

7.3. (Nieobowiązkowo) W przypadku wypełnienia, należy uzupełnić każdą z kolumn tabeli.

Szczegółowe informacje dotyczące działek ewidencyjnych oraz niektórych parametrów – w przypadku zaznaczenia w pkt 2: wniosku do projektu aktu (pkt 2.1), uwagi do konsultowanego projektu aktu (pkt 2.2) lub wniosku o zmianę aktu (pkt 2.3) oraz w pkt 3: planu ogólnego gminy (pkt 3.1) lub miejscowego planu zagospodarowania przestrzennego, w tym zintegrowanego planu inwestycyjnego lub miejscowego planu rewitalizacji (pkt 3.2):

Lp.	7.3.1. Nazwa planu ogólnego gminy lub miejscowego planu zagospodarowania przestrzennego	7.3.2. Identyfikator działki lub działek ewidencyjnych	7.3.3. Czy teren objęty pismem obejmuje całość działki lub działek ewidencyjnych [7)]	7.3.4. Nazwa lub nazwy klasy przeznaczenia terenu (albo symbol lub symbole klasy przeznaczenia terenu)[8)]	7.3.5. Maksymalny udział powierzchni zabudowy [%]	7.3.6. Maksymalna wysokość zabudowy [m]	7.3.7. Minimalny udział powierzchni biologicznie czynnej [%]
1	.....	.....	☐ tak ☐ nie	.....	.....	.....	.....

8. OŚWIADCZENIE W SPRAWIE KORESPONDENCJI ELEKTRONICZNEJ

☐ Wyrażam zgodę ☒ Nie wyrażam zgody

na doręczanie korespondencji w niniejszej sprawie za pomocą środków komunikacji elektronicznej w rozumieniu art. 2 pkt 5 ustawy z dnia 18 lipca 2002 r. o świadczeniu usług drogą elektroniczną (Dz. U. z 2020 r. poz. 344).

9. ZAŁĄCZNIKI

☒ Pełnomocnictwo do reprezentowania składającego pismo lub pełnomocnictwo do doręczeń (zgodnie z ustawą z dnia 16 listopada 2006 r. o opłacie skarbowej (Dz. U. z 2023 r. poz. 2111)) – jeżeli składający pismo działa przez pełnomocnika.

☒ Potwierdzenie uiszczenia opłaty skarbowej od pełnomocnictwa – jeżeli obowiązek uiszczenia takiej opłaty wynika z ustawy z dnia 16 listopada 2006 r. o opłacie skarbowej.

☐ (Nieobowiązkowo). Określenie granic terenu w formie graficznej w przypadku wskazania terenu objętego pismem jako części działki ewidencyjnej lub działek ewidencyjnych.

☐ (Nieobowiązkowo). Inne załączniki – w przypadku zaznaczenia pola należy podać nazwy załączników.[9)]
.....

10. PODPIS SKŁADAJĄCEGO PISMO (PEŁNOMOCNIKA) I DATA PODPISU

Podpis powinien być czytelny. Podpis i datę podpisu umieszcza się w przypadku składania pisma w postaci papierowej.

Podpis: [redacted] Data: 25.07.2024r.

URZĄD MIEJSKI
w Koronowie
BIURO POD. NOCZE WPŁYNĘŁO
25. LIP. 2024
zał. ..... data ..... nr 22735/24
podpis .....

115

Pismo dotyczące aktu planowania przestrzennego

1. ORGAN, DO KTÓREGO JEST SKŁADANE PISMO

Nazwa: BURMISTRZ KORONOWA

2. RODZAJ PISMA[1)]

☒ 2.1. wniosek do projektu aktu
☐ 2.2. uwaga do konsultowanego projektu aktu[2)]
☐ 2.3. wniosek o zmianę aktu[3)]
☐ 2.4. wniosek o sporządzenie aktu[3)]

3. RODZAJ AKTU PLANOWANIA PRZESTRZENNEGO[1)]

☒ 3.1. plan ogólny gminy

☐ 3.2. miejscowy plan zagospodarowania przestrzennego, w tym zintegrowany plan inwestycyjny lub miejscowy plan rewitalizacji

☐ 3.3. uchwała ustalająca zasady i warunki sytuowania obiektów małej architektury, tablic reklamowych i urządzeń reklamowych oraz ogrodzeń, ich gabaryty, standardy jakościowe oraz rodzaje materiałów budowlanych, z jakich mogą być wykonane

☐ 3.4. audyt krajobrazowy

☐ 3.5. plan zagospodarowania przestrzennego województwa

4. DANE SKŁADAJĄCEGO PISMO[4)]

Imię i nazwisko lub nazwa: [redacted]
Kraj: [redacted] Województwo: [redacted]
Powiat: [redacted] Gmina: [redacted]
Ulica: [redacted] Nr domu: [redacted] Nr lokalu: [redacted]
Miejscowość: [redacted] Kod pocztowy: [redacted]
E-mail (w przypadku gdy składający pismo posiada adres e-mail): [redacted]
Nr tel. (nieobowiązkowo): [redacted]
Adres skrytki ePUAP lub adres do doręczeń elektronicznych[5)]: [redacted]

4.1. Czy składający pismo jest właścicielem lub użytkownikiem wieczystym nieruchomości objętej wnioskiem lub uwagą?

☒ tak ☐ nie

5. ADRES DO KORESPONDENCJI SKŁADAJĄCEGO PISMO[4)]

(Nieobowiązkowo)
Kraj: [redacted] Województwo: [redacted]
Powiat: [redacted] Gmina: [redacted]
Ulica: [redacted] Nr domu: [redacted] Nr lokalu: [redacted]
Miejscowość: [redacted] Kod pocztowy: [redacted]

6. DANE PEŁNOMOCNIKA[4)]

(Nieobowiązkowo)
☒ pełnomocnik ☐ pełnomocnik do doręczeń
Imię i nazwisko: [redacted]
Kraj: [redacted] Województwo: [redacted]
Powiat: [redacted] Gmina: [redacted]
Ulica: [redacted] Nr domu: [redacted] Nr lokalu: [redacted]
Miejscowość: [redacted] Kod pocztowy: [redacted]
E-mail (w przypadku gdy pełnomocnik posiada adres e-mail): [redacted]
Nr tel. (nieobowiązkowo): [redacted]
Adres skrytki ePUAP lub adres do doręczeń elektronicznych[5)]: [redacted]

7. TREŚĆ PISMA

7.1. Treść[6)]

W związku z podjęciem przez Radę Miejską w Koronowie uchwały nr LXXXVIII/782/24 z dnia 31 stycznia 2024 r. w sprawie przystąpienia do sporządzenia planu ogólnego gminy i miasta Koronowo wnioskuję o przeznaczenie w w/w planie działki nr 256/27 w obrębie ewid. 0017 Okole pod zabudowę mieszkaniową jednorodzinną.

7.2. (Nieobowiązkowo) W przypadku wypełnienia, należy uzupełnić każdą z kolumn tabeli.

Szczegółowe informacje dotyczące treści pisma w odniesieniu do działek ewidencyjnych:

Lp.	7.2.1. Nazwa aktu planowania przestrzennego	7.2.2. Identyfikator działki lub działek ewidencyjnych	7.2.3. Czy teren objęty pismem obejmuje całość działki lub działek ewidencyjnych[7]	7.2.4. Treść[6]
1	.....	.....	☐ tak ☐ nie	.....

7.3. (Nieobowiązkowo) W przypadku wypełnienia, należy uzupełnić każdą z kolumn tabeli.

Szczegółowe informacje dotyczące działek ewidencyjnych oraz niektórych parametrów – w przypadku zaznaczenia w pkt 2: wniosku do projektu aktu (pkt 2.1), uwagi do konsultowanego projektu aktu (pkt 2.2) lub wniosku o zmianę aktu (pkt 2.3) oraz w pkt 3: planu ogólnego gminy (pkt 3.1) lub miejscowego planu zagospodarowania przestrzennego, w tym zintegrowanego planu inwestycyjnego lub miejscowego planu rewitalizacji (pkt 3.2):

Lp.	7.3.1. Nazwa planu ogólnego gminy lub miejscowego planu zagospodarowania przestrzennego	7.3.2. Identyfikator działki lub działek ewidencyjnych	7.3.3. Czy teren objęty pismem obejmuje całość działki lub działek ewidencyjnych 7)	7.3.4. Nazwa lub nazwy klasy przeznaczenia terenu (albo symbol lub symbole klasy przeznaczenia terenu)[8]	7.3.5. Maksymalny udział powierzchni zabudowy [%]	7.3.6. Maksymalna wysokość zabudowy [m]	7.3.7. Minimalny udział powierzchni biologicznie czynnej [%]
1	.....	.....	☐ tak ☐ nie	.....	.....	.....	.....

8. OŚWIADCZENIE W SPRAWIE KORESPONDENCJI ELEKTRONICZNEJ

☐ Wyrażam zgodę ☒ Nie wyrażam zgody

na doręczanie korespondencji w niniejszej sprawie za pomocą środków komunikacji elektronicznej w rozumieniu art. 2 pkt 5 ustawy z dnia 18 lipca 2002 r. o świadczeniu usług drogą elektroniczną (Dz. U. z 2020 r. poz. 344).

9. ZAŁĄCZNIKI

☒ Pełnomocnictwo do reprezentowania składającego pismo lub pełnomocnictwo do doręczeń (zgodnie z ustawą z dnia 16 listopada 2006 r. o opłacie skarbowej (Dz. U. z 2023 r. poz. 2111)) – jeżeli składający pismo działa przez pełnomocnika.

☒ Potwierdzenie uiszczenia opłaty skarbowej od pełnomocnictwa – jeżeli obowiązek uiszczenia takiej opłaty wynika z ustawy z dnia 16 listopada 2006 r. o opłacie skarbowej.

☐ (Nieobowiązkowo). Określenie granic terenu w formie graficznej w przypadku wskazania terenu objętego pismem jako części działki ewidencyjnej lub działek ewidencyjnych.

☐ (Nieobowiązkowo). Inne załączniki – w przypadku zaznaczenia pola należy podać nazwy załączników.[9]
.....

10. PODPIS SKŁADAJĄCEGO PISMO (PEŁNOMOCNIKA) I DATA PODPISU

Podpis powinien być czytelny. Podpis i datę podpisu umieszcza się w przypadku składania pisma w postaci papierowej.

Podpis: [redacted] Data: 26.07.2024r.

BIURO PODAWCZE
25. LIP. 2024
data
zał.
nr 22734/24
podpis

Pismo dotyczące aktu planowania przestrzennego

1. ORGAN, DO KTÓREGO JEST SKŁADANE PISMO

Nazwa: BURMISTRZ KORONOWA

2. RODZAJ PISMA[1)]

☒ 2.1. wniosek do projektu aktu
☐ 2.2. uwaga do konsultowanego projektu aktu[2)]
☐ 2.3. wniosek o zmianę aktu[3)]
☐ 2.4. wniosek o sporządzenie aktu[3)]

3. RODZAJ AKTU PLANOWANIA PRZESTRZENNEGO[1)]

☒ 3.1. plan ogólny gminy
☐ 3.2. miejscowy plan zagospodarowania przestrzennego, w tym zintegrowany plan inwestycyjny lub miejscowy plan rewitalizacji
☐ 3.3. uchwała ustalająca zasady i warunki sytuowania obiektów małej architektury, tablic reklamowych i urządzeń reklamowych oraz ogrodzeń, ich gabaryty, standardy jakościowe oraz rodzaje materiałów budowlanych, z jakich mogą być wykonane
☐ 3.4. audyt krajobrazowy
☐ 3.5. plan zagospodarowania przestrzennego województwa

4. DANE SKŁADAJĄCEGO PISMO[4)]

Imię i nazwisko lub nazwa: [redacted]
Kraj: [redacted] Województwo: [redacted]
Powiat: [redacted] Gmina: [redacted]
Ulica: [redacted] Nr domu: [redacted] Nr lokalu: [redacted]
Miejscowość: [redacted] Kod pocztowy: [redacted]
E-mail (w przypadku gdy składający pismo posiada adres e-mail): [redacted]
Nr tel. (nieobowiązkowo): [redacted]
Adres skrytki ePUAP lub adres do doręczeń elektronicznych[5)]: [redacted]

4.1. Czy składający pismo jest właścicielem lub użytkownikiem wieczystym nieruchomości objętej wnioskiem lub uwagą?

☒ tak ☐ nie

5. ADRES DO KORESPONDENCJI SKŁADAJĄCEGO PISMO[4)]

(Nieobowiązkowo)
Kraj: [redacted] Województwo: [redacted]
Powiat: [redacted] Gmina: [redacted]
Ulica: [redacted] Nr domu: [redacted] Nr lokalu: [redacted]
Miejscowość: [redacted] Kod pocztowy: [redacted]

6. DANE PEŁNOMOCNIKA[4)]

(Nieobowiązkowo)
☒ pełnomocnik ☐ pełnomocnik do doręczeń
Imię i nazwisko: [redacted]
Kraj: [redacted] Województwo: [redacted]
Powiat: [redacted] Gmina: [redacted]
Ulica: [redacted] Nr domu: [redacted] Nr lokalu: [redacted]
Miejscowość: [redacted] Kod pocztowy: [redacted]
E-mail (w przypadku gdy pełnomocnik posiada adres e-mail): [redacted]
Nr tel. (nieobowiązkowo): [redacted]
Adres skrytki ePUAP lub adres do doręczeń elektronicznych[5)]: brak

7. TREŚĆ PISMA

7.1. Treść[6)]

W związku z podjęciem przez Radę Miejską w Koronowie uchwały nr LXXXVIII/782/24 z dnia 31 stycznia 2024 r. w sprawie przystąpienia do sporządzenia planu ogólnego gminy i miasta Koronowo wnioskuję o przeznaczenie w w/w planie działki nr 256/26 w obrębie ewid. 0017 Okole pod zabudowę mieszkaniową jednorodzinną.

7.2. (Nieobowiązkowo) W przypadku wypełnienia, należy uzupełnić każdą z kolumn tabeli.

Szczegółowe informacje dotyczące treści pisma w odniesieniu do działek ewidencyjnych:

Lp.	7.2.1. Nazwa aktu planowania przestrzennego	7.2.2. Identyfikator działki lub działek ewidencyjnych	7.2.3. Czy teren objęty pismem obejmuje całość działki lub działek ewidencyjnych[7)]	7.2.4. Treść[6)]
1	.....	.....	☐ tak ☐ nie	.....

7.3. (Nieobowiązkowo) W przypadku wypełnienia, należy uzupełnić każdą z kolumn tabeli.

Szczegółowe informacje dotyczące działek ewidencyjnych oraz niektórych parametrów – w przypadku zaznaczenia w pkt 2: wniosku do projektu aktu (pkt 2.1), uwagi do konsultowanego projektu aktu (pkt 2.2) lub wniosku o zmianę aktu (pkt 2.3) oraz w pkt 3: planu ogólnego gminy (pkt 3.1) lub miejscowego planu zagospodarowania przestrzennego, w tym zintegrowanego planu inwestycyjnego lub miejscowego planu rewitalizacji (pkt 3.2):

Lp.	7.3.1. Nazwa planu ogólnego gminy lub miejscowego planu zagospodarowania przestrzennego	7.3.2. Identyfikator działki lub działek ewidencyjnych	7.3.3. Czy teren objęty pismem obejmuje całość działki lub działek ewidencyjnych [7)]	7.3.4. Nazwa lub nazwy klasy przeznaczenia terenu (albo symbol lub symbole klasy przeznaczenia terenu)[8)]	7.3.5. Maksymalny udział powierzchni zabudowy [%]	7.3.6. Maksymalna wysokość zabudowy [m]	7.3.7. Minimalny udział powierzchni biologicznie czynnej [%]
1	.....	.....	☐ tak ☐ nie	.....	.....	.....	.....

8. OŚWIADCZENIE W SPRAWIE KORESPONDENCJI ELEKTRONICZNEJ

☐ Wyrażam zgodę ☒ Nie wyrażam zgody

na doręczanie korespondencji w niniejszej sprawie za pomocą środków komunikacji elektronicznej w rozumieniu art. 2 pkt 5 ustawy z dnia 18 lipca 2002 r. o świadczeniu usług drogą elektroniczną (Dz. U. z 2020 r. poz. 344).

9. ZAŁĄCZNIKI

☒ Pełnomocnictwo do reprezentowania składającego pismo lub pełnomocnictwo do doręczeń (zgodnie z ustawą z dnia 16 listopada 2006 r. o opłacie skarbowej (Dz. U. z 2023 r. poz. 2111)) – jeżeli składający pismo działa przez pełnomocnika.

☒ Potwierdzenie uiszczenia opłaty skarbowej od pełnomocnictwa – jeżeli obowiązek uiszczenia takiej opłaty wynika z ustawy z dnia 16 listopada 2006 r. o opłacie skarbowej.

☐ (Nieobowiązkowo). Określenie granic terenu w formie graficznej w przypadku wskazania terenu objętego pismem jako części działki ewidencyjnej lub działek ewidencyjnych.

☐ (Nieobowiązkowo). Inne załączniki – w przypadku zaznaczenia pola należy podać nazwy załączników.[9)]
.....

10. PODPIS SKŁADAJĄCEGO PISMO (PEŁNOMOCNIKA) I DATA PODPISU

Podpis powinien być czytelny. Podpis i datę podpisu umieszcza się w przypadku składania pisma w postaci papierowej.

Podpis: ..... [redacted] ..... Data: 25.01.2024r.

117

Pismo dotyczące aktu planowania przestrzennego

BIURO PODAWCZE
25. LIP. 2024
data
nr 227332/24
zał.
podpis

1. ORGAN, DO KTÓREGO JEST SKŁADANE PISMO

Nazwa: BURMISTRZ KORONOWA

2. RODZAJ PISMA[1)]

☒ 2.1. wniosek do projektu aktu
☐ 2.2. uwaga do konsultowanego projektu aktu[2)]
☐ 2.3. wniosek o zmianę aktu[3)]
☐ 2.4. wniosek o sporządzenie aktu[3)]

3. RODZAJ AKTU PLANOWANIA PRZESTRZENNEGO[1)]

☒ 3.1. plan ogólny gminy
☐ 3.2. miejscowy plan zagospodarowania przestrzennego, w tym zintegrowany plan inwestycyjny lub miejscowy plan rewitalizacji
☐ 3.3. uchwała ustalająca zasady i warunki sytuowania obiektów małej architektury, tablic reklamowych i urządzeń reklamowych oraz ogrodzeń, ich gabaryty, standardy jakościowe oraz rodzaje materiałów budowlanych, z jakich mogą być wykonane
☐ 3.4. audyt krajobrazowy
☐ 3.5. plan zagospodarowania przestrzennego województwa

4. DANE SKŁADAJĄCEGO PISMO[4)]

Imię i nazwisko lub nazwa: [redacted]
Kraj: [redacted] Województwo: [redacted]
Powiat: [redacted] Gmina: [redacted]
Ulica: [redacted] Nr domu: [redacted] Nr lokalu: [redacted]
Miejscowość: [redacted] Kod pocztowy: [redacted]
E-mail (w przypadku gdy składający pismo posiada adres e-mail): [redacted]
Nr tel. (nieobowiązkowo): [redacted]
Adres skrytki ePUAP lub adres do doręczeń elektronicznych[5)]: [redacted]

4.1. Czy składający pismo jest właścicielem lub użytkownikiem wieczystym nieruchomości objętej wnioskiem lub uwagą?

☒ tak ☐ nie

5. ADRES DO KORESPONDENCJI SKŁADAJĄCEGO PISMO[4)]

(Nieobowiązkowo)
Kraj: [redacted] Województwo: [redacted]
Powiat: [redacted] Gmina: [redacted]
Ulica: [redacted] Nr domu: [redacted] Nr lokalu: [redacted]
Miejscowość: [redacted] Kod pocztowy: [redacted]

6. DANE PEŁNOMOCNIKA[4)]

(Nieobowiązkowo)
☒ pełnomocnik ☐ pełnomocnik do doręczeń
Imię i nazwisko: [redacted]
Kraj: [redacted] Województwo: [redacted]
Powiat: [redacted] Gmina: [redacted]
Ulica: [redacted] Nr domu: [redacted] Nr lokalu: [redacted]
Miejscowość: [redacted] Kod pocztowy: [redacted]
E-mail (w przypadku gdy pełnomocnik posiada adres e-mail): [redacted]
Nr tel. (nieobowiązkowo): [redacted]
Adres skrytki ePUAP lub adres do doręczeń elektronicznych[5)]: [redacted]

7. TREŚĆ PISMA

7.1. Treść[6)]

W związku z podjęciem przez Radę Miejską w Koronowie uchwały nr LXXXVIII/782/24 z dnia 31 stycznia 2024 r. w sprawie przystąpienia do sporządzenia planu ogólnego gminy i miasta Koronowo wnioskuję o przeznaczenie w w/w planie działki nr 256/25 w obrębie ewid. 0017 Okole pod zabudowę mieszkaniową jednorodzinną.

7.2. (Nieobowiązkowo) W przypadku wypełnienia, należy uzupełnić każdą z kolumn tabeli.

Szczegółowe informacje dotyczące treści pisma w odniesieniu do działek ewidencyjnych:

Lp.	7.2.1. Nazwa aktu planowania przestrzennego	7.2.2. Identyfikator działki lub działek ewidencyjnych	7.2.3. Czy teren objęty pismem obejmuje całość działki lub działek ewidencyjnych[7]	7.2.4. Treść[6]
1	.....	.....	☐ tak ☐ nie	.....

7.3. (Nieobowiązkowo) W przypadku wypełnienia, należy uzupełnić każdą z kolumn tabeli.

Szczegółowe informacje dotyczące działek ewidencyjnych oraz niektórych parametrów – w przypadku zaznaczenia w pkt 2: wniosku do projektu aktu (pkt 2.1), uwagi do konsultowanego projektu aktu (pkt 2.2) lub wniosku o zmianę aktu (pkt 2.3) oraz w pkt 3: planu ogólnego gminy (pkt 3.1) lub miejscowego planu zagospodarowania przestrzennego, w tym zintegrowanego planu inwestycyjnego lub miejscowego planu rewitalizacji (pkt 3.2):

Lp.	7.3.1. Nazwa planu ogólnego gminy lub miejscowego planu zagospodarowania przestrzennego	7.3.2. Identyfikator działki lub działek ewidencyjnych	7.3.3. Czy teren objęty pismem obejmuje całość działki lub działek ewidencyjnych [7]	7.3.4. Nazwa lub nazwy klasy przeznaczenia terenu (albo symbol lub symbole klasy przeznaczenia terenu)[8]	7.3.5. Maksymalny udział powierzchni zabudowy [%]	7.3.6. Maksymalna wysokość zabudowy [m]	7.3.7. Minimalny udział powierzchni biologicznie czynnej [%]
1	.....	.....	☐ tak ☐ nie	.....	.....	.....	.....

8. OŚWIADCZENIE W SPRAWIE KORESPONDENCJI ELEKTRONICZNEJ

☐ Wyrażam zgodę ☒ Nie wyrażam zgody

na doręczanie korespondencji w niniejszej sprawie za pomocą środków komunikacji elektronicznej w rozumieniu art. 2 pkt 5 ustawy z dnia 18 lipca 2002 r. o świadczeniu usług drogą elektroniczną (Dz. U. z 2020 r. poz. 344).

9. ZAŁĄCZNIKI

☒ Pełnomocnictwo do reprezentowania składającego pismo lub pełnomocnictwo do doręczeń (zgodnie z ustawą z dnia 16 listopada 2006 r. o opłacie skarbowej (Dz. U. z 2023 r. poz. 2111)) – jeżeli składający pismo działa przez pełnomocnika.

☒ Potwierdzenie uiszczenia opłaty skarbowej od pełnomocnictwa – jeżeli obowiązek uiszczenia takiej opłaty wynika z ustawy z dnia 16 listopada 2006 r. o opłacie skarbowej.

☐ (Nieobowiązkowo). Określenie granic terenu w formie graficznej w przypadku wskazania terenu objętego pismem jako części działki ewidencyjnej lub działek ewidencyjnych.

☐ (Nieobowiązkowo). Inne załączniki – w przypadku zaznaczenia pola należy podać nazwy załączników.[9]
.....

10. PODPIS SKŁADAJĄCEGO PISMO (PEŁNOMOCNIKA) I DATA PODPISU

Podpis powinien być czytelny. Podpis i datę podpisu umieszcza się w przypadku składania pisma w postaci papierowej.

Podpis: .....[redacted]..... Data: 25.07.2024r.

118

URZĄD MIEJSKI W KORONOWIE
BIURO PODAWCZE WPŁYNĘŁO
25. LIP. 2024
data
zał. ..... nr 22732/24
podpis

Pismo dotyczące aktu planowania przestrzennego

1. ORGAN, DO KTÓREGO JEST SKŁADANE PISMO

Nazwa: BURMISTRZ KORONOWA

2. RODZAJ PISMA[1)]

☒ 2.1. wniosek do projektu aktu
☐ 2.2. uwaga do konsultowanego projektu aktu[2)]
☐ 2.3. wniosek o zmianę aktu[3)]
☐ 2.4. wniosek o sporządzenie aktu[3)]

3. RODZAJ AKTU PLANOWANIA PRZESTRZENNEGO[1)]

☒ 3.1. plan ogólny gminy
☐ 3.2. miejscowy plan zagospodarowania przestrzennego, w tym zintegrowany plan inwestycyjny lub miejscowy plan rewitalizacji
☐ 3.3. uchwała ustalająca zasady i warunki sytuowania obiektów małej architektury, tablic reklamowych i urządzeń reklamowych oraz ogrodzeń, ich gabaryty, standardy jakościowe oraz rodzaje materiałów budowlanych, z jakich mogą być wykonane
☐ 3.4. audyt krajobrazowy
☐ 3.5. plan zagospodarowania przestrzennego województwa

4. DANE SKŁADAJĄCEGO PISMO[4)]

Imię i nazwisko lub nazwa: [redacted]
Kraj: [redacted] Województwo: [redacted]
Powiat: [redacted] Gmina: [redacted]
Ulica: [redacted] Nr domu: [redacted] Nr lokalu: [redacted]
Miejscowość: [redacted] Kod pocztowy: [redacted]
E-mail (w przypadku gdy składający pismo posiada adres e-mail): [redacted]
Nr tel. (nieobowiązkowo): [redacted]
Adres skrytki ePUAP lub adres do doręczeń elektronicznych[5)]: [redacted]

4.1. Czy składający pismo jest właścicielem lub użytkownikiem wieczystym nieruchomości objętej wnioskiem lub uwagą?

☒ tak ☐ nie

5. ADRES DO KORESPONDENCJI SKŁADAJĄCEGO PISMO[4)]

(Nieobowiązkowo)
Kraj: [redacted] Województwo: [redacted]
Powiat: [redacted] Gmina: [redacted]
Ulica: [redacted] Nr domu: [redacted] Nr lokalu: [redacted]
Miejscowość: [redacted] Kod pocztowy: [redacted]

6. DANE PEŁNOMOCNIKA[4)]

(Nieobowiązkowo)
☒ pełnomocnik ☐ pełnomocnik do doręczeń
Imię i nazwisko: [redacted]
Kraj: [redacted] Województwo: [redacted]
Powiat: [redacted] Gmina: [redacted]
Ulica: [redacted] Nr domu: [redacted] Nr lokalu: [redacted]
Miejscowość: [redacted] Kod pocztowy: [redacted]
E-mail (w przypadku gdy pełnomocnik posiada adres e-mail): [redacted]
Nr tel. (nieobowiązkowo): [redacted]
Adres skrytki ePUAP lub adres do doręczeń elektronicznych[5)]: brak

7. TREŚĆ PISMA

7.1. Treść[6)]

W związku z podjęciem przez Radę Miejską w Koronowie uchwały nr LXXXVIII/782/24 z dnia 31 stycznia 2024 r. w sprawie przystąpienia do sporządzenia planu ogólnego gminy i miasta Koronowo wnioskuję o przeznaczenie w w/w planie działki nr 256/24 w obrębie ewid. 0017 Okole pod zabudowę mieszkaniową jednorodzinną.

7.2. (Nieobowiązkowo) W przypadku wypełnienia, należy uzupełnić każdą z kolumn tabeli.

Szczegółowe informacje dotyczące treści pisma w odniesieniu do działek ewidencyjnych:

Lp.	7.2.1. Nazwa aktu planowania przestrzennego	7.2.2. Identyfikator działki lub działek ewidencyjnych	7.2.3. Czy teren objęty pismem obejmuje całość działki lub działek ewidencyjnych[7)]	7.2.4. Treść[6)]
1	.....	.....	☐ tak ☐ nie	.....

7.3. (Nieobowiązkowo) W przypadku wypełnienia, należy uzupełnić każdą z kolumn tabeli.

Szczegółowe informacje dotyczące działek ewidencyjnych oraz niektórych parametrów – w przypadku zaznaczenia w pkt 2: wniosku do projektu aktu (pkt 2.1), uwagi do konsultowanego projektu aktu (pkt 2.2) lub wniosku o zmianę aktu (pkt 2.3) oraz w pkt 3: planu ogólnego gminy (pkt 3.1) lub miejscowego planu zagospodarowania przestrzennego, w tym zintegrowanego planu inwestycyjnego lub miejscowego planu rewitalizacji (pkt 3.2):

Lp.	7.3.1. Nazwa planu ogólnego gminy lub miejscowego planu zagospodarowania przestrzennego	7.3.2. Identyfikator działki lub działek ewidencyjnych	7.3.3. Czy teren objęty pismem obejmuje całość działki lub działek ewidencyjnych 7)	7.3.4. Nazwa lub nazwy klasy przeznaczenia terenu (albo symbol lub symbole klasy przeznaczenia terenu)[8)]	7.3.5. Maksymalny udział powierzchni zabudowy [%]	7.3.6. Maksymalna wysokość zabudowy [m]	7.3.7. Minimalny udział powierzchni biologicznie czynnej [%]
1	.....	.....	☐ tak ☐ nie	.....	.....	.....	.....

8. OŚWIADCZENIE W SPRAWIE KORESPONDENCJI ELEKTRONICZNEJ

☐ Wyrażam zgodę ☒ Nie wyrażam zgody

na doręczanie korespondencji w niniejszej sprawie za pomocą środków komunikacji elektronicznej w rozumieniu art. 2 pkt 5 ustawy z dnia 18 lipca 2002 r. o świadczeniu usług drogą elektroniczną (Dz. U. z 2020 r. poz. 344).

9. ZAŁĄCZNIKI

☒ Pełnomocnictwo do reprezentowania składającego pismo lub pełnomocnictwo do doręczeń (zgodnie z ustawą z dnia 16 listopada 2006 r. o opłacie skarbowej (Dz. U. z 2023 r. poz. 2111)) – jeżeli składający pismo działa przez pełnomocnika.

☒ Potwierdzenie uiszczenia opłaty skarbowej od pełnomocnictwa – jeżeli obowiązek uiszczenia takiej opłaty wynika z ustawy z dnia 16 listopada 2006 r. o opłacie skarbowej.

☐ (Nieobowiązkowo). Określenie granic terenu w formie graficznej w przypadku wskazania terenu objętego pismem jako części działki ewidencyjnej lub działek ewidencyjnych.

☐ (Nieobowiązkowo). Inne załączniki – w przypadku zaznaczenia pola należy podać nazwy załączników.[9)]
.....

10. PODPIS SKŁADAJĄCEGO PISMO (PEŁNOMOCNIKA) I DATA PODPISU

Podpis powinien być czytelny. Podpis i datę podpisu umieszcza się w przypadku składania pisma w postaci papierowej.

Podpis: [redacted] Data: 25.07.2024r.

118

URZĄD MIEJSKI W KORONOWIE BIURO PODAWCZE WPŁYNĘŁO 25. LIP. 2024 Godz. ... zał. ... podpis ... nr 22731/24

Pismo dotyczące aktu planowania przestrzennego

1. ORGAN, DO KTÓREGO JEST SKŁADANE PISMO

Nazwa: BURMISTRZ KORONOWA

2. RODZAJ PISMA[1)]

☒ 2.1. wniosek do projektu aktu

☐ 2.2. uwaga do konsultowanego projektu aktu[2)]

☐ 2.3. wniosek o zmianę aktu[3)]

☐ 2.4. wniosek o sporządzenie aktu[3)]

3. RODZAJ AKTU PLANOWANIA PRZESTRZENNEGO[1)]

☒ 3.1. plan ogólny gminy

☐ 3.2. miejscowy plan zagospodarowania przestrzennego, w tym zintegrowany plan inwestycyjny lub miejscowy plan rewitalizacji

☐ 3.3. uchwała ustalająca zasady i warunki sytuowania obiektów małej architektury, tablic reklamowych i urządzeń reklamowych oraz ogrodzeń, ich gabaryty, standardy jakościowe oraz rodzaje materiałów budowlanych, z jakich mogą być wykonane

☐ 3.4. audyt krajobrazowy

☐ 3.5. plan zagospodarowania przestrzennego województwa

4. DANE SKŁADAJĄCEGO PISMO[4)]

Imię i nazwisko lub nazwa: [redacted]

Kraj: [redacted] Województwo: [redacted]

Powiat: [redacted] Gmina: [redacted]

Ulica: [redacted] Nr domu: [redacted] Nr lokalu: [redacted]

Miejscowość: [redacted] Kod pocztowy: [redacted]

E-mail (w przypadku gdy składający pismo posiada adres e-mail): brak

Nr tel. (nieobowiązkowo): brak

Adres skrytki ePUAP lub adres do doręczeń elektronicznych[5)]: brak

4.1. Czy składający pismo jest właścicielem lub użytkownikiem wieczystym nieruchomości objętej wnioskiem lub uwagą?

☒ tak ☐ nie

5. ADRES DO KORESPONDENCJI SKŁADAJĄCEGO PISMO[4)]

(Nieobowiązkowo)

Kraj: [redacted] Województwo: [redacted]

Powiat: [redacted] Gmina: [redacted]

Ulica: [redacted] Nr domu: [redacted] Nr lokalu: [redacted]

Miejscowość: [redacted] Kod pocztowy: [redacted]

6. DANE PEŁNOMOCNIKA[4)]

(Nieobowiązkowo)

☒ pełnomocnik ☐ pełnomocnik do doręczeń

Imię i nazwisko: [redacted]

Kraj: [redacted] Województwo: [redacted]

Powiat: [redacted] Gmina: [redacted]

Ulica: [redacted] Nr domu: [redacted] Nr lokalu: [redacted]

Miejscowość: [redacted] Kod pocztowy: [redacted]

E-mail (w przypadku gdy pełnomocnik posiada adres e-mail): [redacted]

Nr tel. (nieobowiązkowo): [redacted]

Adres skrytki ePUAP lub adres do doręczeń elektronicznych[5)]: [redacted]

7. TREŚĆ PISMA

7.1. Treść[6)]

W związku z podjęciem przez Radę Miejską w Koronowie uchwały nr LXXXVIII/782/24 z dnia 31 stycznia 2024 r. w sprawie przystąpienia do sporządzenia planu ogólnego gminy i miasta Koronowo wnioskuję o przeznaczenie w w/w planie działki nr 256/23 w obrębie ewid. 0017 Okole pod zabudowę mieszkaniową jednorodzinną.

7.2. (Nieobowiązkowo) W przypadku wypełnienia, należy uzupełnić każdą z kolumn tabeli.

Szczegółowe informacje dotyczące treści pisma w odniesieniu do działek ewidencyjnych:

Lp.	7.2.1. Nazwa aktu planowania przestrzennego	7.2.2. Identyfikator działki lub działek ewidencyjnych	7.2.3. Czy teren objęty pismem obejmuje całość działki lub działek ewidencyjnych[7)]	7.2.4. Treść[6)]
1	.....	.....	☐ tak ☐ nie	.....

7.3. (Nieobowiązkowo) W przypadku wypełnienia, należy uzupełnić każdą z kolumn tabeli.

Szczegółowe informacje dotyczące działek ewidencyjnych oraz niektórych parametrów – w przypadku zaznaczenia w pkt 2: wniosku do projektu aktu (pkt 2.1), uwagi do konsultowanego projektu aktu (pkt 2.2) lub wniosku o zmianę aktu (pkt 2.3) oraz w pkt 3: planu ogólnego gminy (pkt 3.1) lub miejscowego planu zagospodarowania przestrzennego, w tym zintegrowanego planu inwestycyjnego lub miejscowego planu rewitalizacji (pkt 3.2):

Lp.	7.3.1. Nazwa planu ogólnego gminy lub miejscowego planu zagospodarowania przestrzennego	7.3.2. Identyfikator działki lub działek ewidencyjnych	7.3.3. Czy teren objęty pismem obejmuje całość działki lub działek ewidencyjnych 7)	7.3.4. Nazwa lub nazwy klasy przeznaczenia terenu (albo symbol lub symbole klasy przeznaczenia terenu)[8)]	7.3.5. Maksymalny udział powierzchni zabudowy [%]	7.3.6. Maksymalna wysokość zabudowy [m]	7.3.7. Minimalny udział powierzchni biologicznie czynnej [%]
1	.....	.....	☐ tak ☐ nie	.....	.....	.....	.....

8. OŚWIADCZENIE W SPRAWIE KORESPONDENCJI ELEKTRONICZNEJ

☐ Wyrażam zgodę ☒ Nie wyrażam zgody

na doręczanie korespondencji w niniejszej sprawie za pomocą środków komunikacji elektronicznej w rozumieniu art. 2 pkt 5 ustawy z dnia 18 lipca 2002 r. o świadczeniu usług drogą elektroniczną (Dz. U. z 2020 r. poz. 344).

9. ZAŁĄCZNIKI

☒ Pełnomocnictwo do reprezentowania składającego pismo lub pełnomocnictwo do doręczeń (zgodnie z ustawą z dnia 16 listopada 2006 r. o opłacie skarbowej (Dz. U. z 2023 r. poz. 2111)) – jeżeli składający pismo działa przez pełnomocnika.

☒ Potwierdzenie uiszczenia opłaty skarbowej od pełnomocnictwa – jeżeli obowiązek uiszczenia takiej opłaty wynika z ustawy z dnia 16 listopada 2006 r. o opłacie skarbowej.

☐ (Nieobowiązkowo). Określenie granic terenu w formie graficznej w przypadku wskazania terenu objętego pismem jako części działki ewidencyjnej lub działek ewidencyjnych.

☐ (Nieobowiązkowo). Inne załączniki – w przypadku zaznaczenia pola należy podać nazwy załączników.[9)]
.....

10. PODPIS SKŁADAJĄCEGO PISMO (PEŁNOMOCNIKA) I DATA PODPISU

Podpis powinien być czytelny. Podpis i datę podpisu umieszcza się w przypadku składania pisma w postaci papierowej.

Podpis: [redacted] Data: 25.07.2024r.

Pismo dotyczące aktu planowania przestrzennego

URZĄD MIEJSKI w Koronowie BIURO PODAWCZE PRZYJĘTO 25. LIP. 2024 zał. ..... nr 22723/24 podpis

1. ORGAN, DO KTÓREGO JEST SKŁADANE PISMO

Nazwa: BURMISTRZ KORONOWA

2. RODZAJ PISMA[1)]

☒ 2.1. wniosek do projektu aktu
☐ 2.2. uwaga do konsultowanego projektu aktu[2)]
☐ 2.3. wniosek o zmianę aktu[3)]
☐ 2.4. wniosek o sporządzenie aktu[3)]

3. RODZAJ AKTU PLANOWANIA PRZESTRZENNEGO[1)]

☒ 3.1. plan ogólny gminy
☐ 3.2. miejscowy plan zagospodarowania przestrzennego, w tym zintegrowany plan inwestycyjny lub miejscowy plan rewitalizacji
☐ 3.3. uchwała ustalająca zasady i warunki sytuowania obiektów małej architektury, tablic reklamowych i urządzeń reklamowych oraz ogrodzeń, ich gabaryty, standardy jakościowe oraz rodzaje materiałów budowlanych, z jakich mogą być wykonane
☐ 3.4. audyt krajobrazowy
☐ 3.5. plan zagospodarowania przestrzennego województwa

4. DANE SKŁADAJĄCEGO PISMO[4)]

Imię i nazwisko lub nazwa: [redacted]
Kraj: [redacted] Województwo: [redacted]
Powiat: [redacted] Gmina: [redacted]
Ulica: [redacted] Nr domu: [redacted] Nr lokalu: [redacted]
Miejscowość: [redacted] Kod pocztowy: [redacted]
E-mail (w przypadku gdy składający pismo posiada adres e-mail): [redacted]
Nr tel. (nieobowiązkowo): [redacted]
Adres skrytki ePUAP lub adres do doręczeń elektronicznych[5)]: [redacted]

4.1. Czy składający pismo jest właścicielem lub użytkownikiem wieczystym nieruchomości objętej wnioskiem lub uwagą?

☒ tak ☐ nie

5. ADRES DO KORESPONDENCJI SKŁADAJĄCEGO PISMO[4)]

(Nieobowiązkowo)
Kraj: [redacted] Województwo: [redacted]
Powiat: [redacted] Gmina: [redacted]
Ulica: [redacted] Nr domu: [redacted] Nr lokalu: [redacted]
Miejscowość: [redacted] Kod pocztowy: [redacted]

6. DANE PEŁNOMOCNIKA[4)]

(Nieobowiązkowo)
☒ pełnomocnik ☐ pełnomocnik do doręczeń
Imię i nazwisko: [redacted]
Kraj: [redacted] Województwo: [redacted]
Powiat: [redacted] Gmina: [redacted]
Ulica: [redacted] Nr domu: [redacted] Nr lokalu: [redacted]
Miejscowość: [redacted] Kod pocztowy: [redacted]
E-mail (w przypadku gdy pełnomocnik posiada adres e-mail): [redacted]
Nr tel. (nieobowiązkowo): [redacted]
Adres skrytki ePUAP lub adres do doręczeń elektronicznych[5)]: [redacted]

7. TREŚĆ PISMA

7.1. Treść[6)]

W związku z podjęciem przez Radę Miejską w Koronowie uchwały nr LXXXVIII/782/24 z dnia 31 stycznia 2024 r. w sprawie przystąpienia do sporządzenia planu ogólnego gminy i miasta Koronowo wnioskuję o przeznaczenie w w/w planie działki nr 256/22 w obrębie ewid. 0017 Okole pod zabudowę mieszkaniową jednorodzinną.

7.2. (Nieobowiązkowo) W przypadku wypełnienia, należy uzupełnić każdą z kolumn tabeli.

Szczegółowe informacje dotyczące treści pisma w odniesieniu do działek ewidencyjnych:

Lp.	7.2.1. Nazwa aktu planowania przestrzennego	7.2.2. Identyfikator działki lub działek ewidencyjnych	7.2.3. Czy teren objęty pismem obejmuje całość działki lub działek ewidencyjnych[7)]	7.2.4. Treść[6)]
1	.....	.....	☐ tak ☐ nie	.....

7.3. (Nieobowiązkowo) W przypadku wypełnienia, należy uzupełnić każdą z kolumn tabeli.

Szczegółowe informacje dotyczące działek ewidencyjnych oraz niektórych parametrów – w przypadku zaznaczenia w pkt 2: wniosku do projektu aktu (pkt 2.1), uwagi do konsultowanego projektu aktu (pkt 2.2) lub wniosku o zmianę aktu (pkt 2.3) oraz w pkt 3: planu ogólnego gminy (pkt 3.1) lub miejscowego planu zagospodarowania przestrzennego, w tym zintegrowanego planu inwestycyjnego lub miejscowego planu rewitalizacji (pkt 3.2):

Lp.	7.3.1. Nazwa planu ogólnego gminy lub miejscowego planu zagospodarowania przestrzennego	7.3.2. Identyfikator działki lub działek ewidencyjnych	7.3.3. Czy teren objęty pismem obejmuje całość działki lub działek ewidencyjnych 7)	7.3.4. Nazwa lub nazwy klasy przeznaczenia terenu (albo symbol lub symbole klasy przeznaczenia terenu)[8)]	7.3.5. Maksymalny udział powierzchni zabudowy [%]	7.3.6. Maksymalna wysokość zabudowy [m]	7.3.7. Minimalny udział powierzchni biologicznie czynnej [%]
1	.....	.....	☐ tak ☐ nie	.....	.....	.....	.....

8. OŚWIADCZENIE W SPRAWIE KORESPONDENCJI ELEKTRONICZNEJ

☐ Wyrażam zgodę ☒ Nie wyrażam zgody

na doręczanie korespondencji w niniejszej sprawie za pomocą środków komunikacji elektronicznej w rozumieniu art. 2 pkt 5 ustawy z dnia 18 lipca 2002 r. o świadczeniu usług drogą elektroniczną (Dz. U. z 2020 r. poz. 344).

9. ZAŁĄCZNIKI

☒ Pełnomocnictwo do reprezentowania składającego pismo lub pełnomocnictwo do doręczeń (zgodnie z ustawą z dnia 16 listopada 2006 r. o opłacie skarbowej (Dz. U. z 2023 r. poz. 2111)) – jeżeli składający pismo działa przez pełnomocnika.

☒ Potwierdzenie uiszczenia opłaty skarbowej od pełnomocnictwa – jeżeli obowiązek uiszczenia takiej opłaty wynika z ustawy z dnia 16 listopada 2006 r. o opłacie skarbowej.

☐ (Nieobowiązkowo). Określenie granic terenu w formie graficznej w przypadku wskazania terenu objętego pismem jako części działki ewidencyjnej lub działek ewidencyjnych.

☐ (Nieobowiązkowo). Inne załączniki – w przypadku zaznaczenia pola należy podać nazwy załączników.[9)]
.....

10. PODPIS SKŁADAJĄCEGO PISMO (PEŁNOMOCNIKA) I DATA PODPISU

Podpis powinien być czytelny. Podpis i datę podpisu umieszcza się w przypadku składania pisma w postaci papierowej.

Podpis: ..... [redacted] ..... Data: 26. 07. 2024r.

121

URZĄD MIEJSKI w Koronowie
BIURO PODAWCZE WPŁYNĘŁO
25. LIP. 2024
zał. ..... data ..... nr 2272224
podpis ..... 5 .....

Pismo dotyczące aktu planowania przestrzennego

1. ORGAN, DO KTÓREGO JEST SKŁADANE PISMO

Nazwa: BURMISTRZ KORONOWA

2. RODZAJ PISMA[1)]

☒ 2.1. wniosek do projektu aktu
☐ 2.2. uwaga do konsultowanego projektu aktu[2)]
☐ 2.3. wniosek o zmianę aktu[3)]
☐ 2.4. wniosek o sporządzenie aktu[3)]

3. RODZAJ AKTU PLANOWANIA PRZESTRZENNEGO[1)]

☒ 3.1. plan ogólny gminy

☐ 3.2. miejscowy plan zagospodarowania przestrzennego, w tym zintegrowany plan inwestycyjny lub miejscowy plan rewitalizacji

☐ 3.3. uchwała ustalająca zasady i warunki sytuowania obiektów małej architektury, tablic reklamowych i urządzeń reklamowych oraz ogrodzeń, ich gabaryty, standardy jakościowe oraz rodzaje materiałów budowlanych, z jakich mogą być wykonane

☐ 3.4. audyt krajobrazowy

☐ 3.5. plan zagospodarowania przestrzennego województwa

4. DANE SKŁADAJĄCEGO PISMO[4)]

Imię i nazwisko lub nazwa: [redacted]
Kraj: [redacted] Województwo: [redacted]
Powiat: [redacted] Gmina: [redacted]
Ulica: [redacted] Nr domu: [redacted] Nr lokalu: [redacted]
Miejscowość: [redacted] Kod pocztowy [redacted]
E-mail (w przypadku gdy składający pismo posiada adres e-mail): [redacted]
Nr tel. (nieobowiązkowo): [redacted]
Adres skrytki ePUAP lub adres do doręczeń elektronicznych[5)]: [redacted]

4.1. Czy składający pismo jest właścicielem lub użytkownikiem wieczystym nieruchomości objętej wnioskiem lub uwagą?

☒ tak ☐ nie

5. ADRES DO KORESPONDENCJI SKŁADAJĄCEGO PISMO[4)]

(Nieobowiązkowo)
Kraj: [redacted] Województwo: [redacted]
Powiat: [redacted] Gmina: [redacted]
Ulica: [redacted] Nr domu: [redacted] Nr lokalu: [redacted]
Miejscowość: [redacted] Kod pocztowy: [redacted]

6. DANE PEŁNOMOCNIKA[4)]

(Nieobowiązkowo)
☒ pełnomocnik ☐ pełnomocnik do doręczeń
Imię i nazwisko: [redacted]
Kraj: [redacted] Województwo: [redacted]
Powiat: [redacted] Gmina: [redacted]
Ulica: [redacted] Nr domu: [redacted] Nr lokalu: [redacted]
Miejscowość: [redacted] Kod pocztowy: [redacted]
E-mail (w przypadku gdy pełnomocnik posiada adres e-mail): [redacted]
Nr tel. (nieobowiązkowo): [redacted]
Adres skrytki ePUAP lub adres do doręczeń elektronicznych[5)]: [redacted]

7. TREŚĆ PISMA

7.1. Treść[6)]

W związku z podjęciem przez Radę Miejską w Koronowie uchwały nr LXXXVIII/782/24 z dnia 31 stycznia 2024 r. w sprawie przystąpienia do sporządzenia planu ogólnego gminy i miasta Koronowo wnioskuję o przeznaczenie w w/w planie działki nr 256/21 w obrębie ewid. 0017 Okole pod drogę dojazdową.

7.2. (Nieobowiązkowo) W przypadku wypełnienia, należy uzupełnić każdą z kolumn tabeli.

Szczegółowe informacje dotyczące treści pisma w odniesieniu do działek ewidencyjnych:

Lp.	7.2.1. Nazwa aktu planowania przestrzennego	7.2.2. Identyfikator działki lub działek ewidencyjnych	7.2.3. Czy teren objęty pismem obejmuje całość działki lub działek ewidencyjnych[7)]	7.2.4. Treść[6)]
1	.....	.....	☐ tak ☐ nie	.....

7.3. (Nieobowiązkowo) W przypadku wypełnienia, należy uzupełnić każdą z kolumn tabeli.

Szczegółowe informacje dotyczące działek ewidencyjnych oraz niektórych parametrów – w przypadku zaznaczenia w pkt 2: wniosku do projektu aktu (pkt 2.1), uwagi do konsultowanego projektu aktu (pkt 2.2) lub wniosku o zmianę aktu (pkt 2.3) oraz w pkt 3: planu ogólnego gminy (pkt 3.1) lub miejscowego planu zagospodarowania przestrzennego, w tym zintegrowanego planu inwestycyjnego lub miejscowego planu rewitalizacji (pkt 3.2):

Lp.	7.3.1. Nazwa planu ogólnego gminy lub miejscowego planu zagospodarowania przestrzennego	7.3.2. Identyfikator działki lub działek ewidencyjnych	7.3.3. Czy teren objęty pismem obejmuje całość działki lub działek ewidencyjnych [7)]	7.3.4. Nazwa lub nazwy klasy przeznaczenia terenu (albo symbol lub symbole klasy przeznaczenia terenu)[8)]	7.3.5. Maksymalny udział powierzchni zabudowy [%]	7.3.6. Maksymalna wysokość zabudowy [m]	7.3.7. Minimalny udział powierzchni biologicznie czynnej [%]
1	.....	.....	☐ tak ☐ nie	.....	.....	.....	.....

8. OŚWIADCZENIE W SPRAWIE KORESPONDENCJI ELEKTRONICZNEJ

☐ Wyrażam zgodę ☒ Nie wyrażam zgody

na doręczanie korespondencji w niniejszej sprawie za pomocą środków komunikacji elektronicznej w rozumieniu art. 2 pkt 5 ustawy z dnia 18 lipca 2002 r. o świadczeniu usług drogą elektroniczną (Dz. U. z 2020 r. poz. 344).

9. ZAŁĄCZNIKI

☒ Pełnomocnictwo do reprezentowania składającego pismo lub pełnomocnictwo do doręczeń (zgodnie z ustawą z dnia 16 listopada 2006 r. o opłacie skarbowej (Dz. U. z 2023 r. poz. 2111)) – jeżeli składający pismo działa przez pełnomocnika.

☒ Potwierdzenie uiszczenia opłaty skarbowej od pełnomocnictwa – jeżeli obowiązek uiszczenia takiej opłaty wynika z ustawy z dnia 16 listopada 2006 r. o opłacie skarbowej.

☐ (Nieobowiązkowo). Określenie granic terenu w formie graficznej w przypadku wskazania terenu objętego pismem jako części działki ewidencyjnej lub działek ewidencyjnych.

☐ (Nieobowiązkowo). Inne załączniki – w przypadku zaznaczenia pola należy podać nazwy załączników.[9)]
.....

10. PODPIS SKŁADAJĄCEGO PISMO (PEŁNOMOCNIKA) I DATA PODPISU

Podpis powinien być czytelny. Podpis i datę podpisu umieszcza się w przypadku składania pisma w postaci papierowej.

Podpis: [redacted] Data: 25.07.2024 r.

122

URZĄD MIEJSKI w Koronowie BIURO PODAWCZE WPŁYNĘŁO 25. LIP. 2024 zał. ..... Data ..... nr 22721/24 podpis .....

Pismo dotyczące aktu planowania przestrzennego

1. ORGAN, DO KTÓREGO JEST SKŁADANE PISMO

Nazwa: BURMISTRZ KORONOWA

2. RODZAJ PISMA[1)]

☒ 2.1. wniosek do projektu aktu

☐ 2.2. uwaga do konsultowanego projektu aktu[2)]

☐ 2.3. wniosek o zmianę aktu[3)]

☐ 2.4. wniosek o sporządzenie aktu[3)]

3. RODZAJ AKTU PLANOWANIA PRZESTRZENNEGO[1)]

☒ 3.1. plan ogólny gminy

☐ 3.2. miejscowy plan zagospodarowania przestrzennego, w tym zintegrowany plan inwestycyjny lub miejscowy plan rewitalizacji

☐ 3.3. uchwała ustalająca zasady i warunki sytuowania obiektów małej architektury, tablic reklamowych i urządzeń reklamowych oraz ogrodzeń, ich gabaryty, standardy jakościowe oraz rodzaje materiałów budowlanych, z jakich mogą być wykonane

☐ 3.4. audyt krajobrazowy

☐ 3.5. plan zagospodarowania przestrzennego województwa

4. DANE SKŁADAJĄCEGO PISMO[4)]

Imię i nazwisko lub nazwa: [redacted]

Kraj: [redacted] Województwo: [redacted]

Powiat: [redacted] Gmina: [redacted]

Ulica: [redacted] Nr domu: [redacted] Nr lokalu: [redacted]

Miejscowość: [redacted] Kod pocztowy: [redacted]

E-mail (w przypadku gdy składający pismo posiada adres e-mail): [redacted]

Nr tel. (nieobowiązkowo): [redacted]

Adres skrytki ePUAP lub adres do doręczeń elektronicznych[5)]: [redacted]

4.1. Czy składający pismo jest właścicielem lub użytkownikiem wieczystym nieruchomości objętej wnioskiem lub uwagą?

☒ tak ☐ nie

5. ADRES DO KORESPONDENCJI SKŁADAJĄCEGO PISMO[4)]

(Nieobowiązkowo)

Kraj: [redacted] Województwo: [redacted]

Powiat: [redacted] Gmina: [redacted]

Ulica: [redacted] Nr domu: [redacted] Nr lokalu: [redacted]

Miejscowość: [redacted] Kod pocztowy: [redacted]

6. DANE PEŁNOMOCNIKA[4)]

(Nieobowiązkowo)

☒ pełnomocnik ☐ pełnomocnik do doręczeń

Imię i nazwisko: [redacted]

Kraj: [redacted] Województwo: [redacted]

Powiat: [redacted] Gmina: [redacted]

Ulica: [redacted] Nr domu: [redacted] Nr lokalu: [redacted]

Miejscowość: [redacted] Kod pocztowy: [redacted]

E-mail (w przypadku gdy pełnomocnik posiada adres e-mail): [redacted]

Nr tel. (nieobowiązkowo): [redacted]

Adres skrytki ePUAP lub adres do doręczeń elektronicznych[5)]: [redacted]

7. TREŚĆ PISMA

7.1. Treść[6)]

W związku z podjęciem przez Radę Miejską w Koronowie uchwały nr LXXXVIII/782/24 z dnia 31 stycznia 2024 r. w sprawie przystąpienia do sporządzenia planu ogólnego gminy i miasta Koronowo wnioskuję o przeznaczenie w w/w planie działki nr 177/3 w obrębie ewid. 0017 Okole pod zabudowę mieszkaniową jednorodzinną.

7.2. (Nieobowiązkowo) W przypadku wypełnienia, należy uzupełnić każdą z kolumn tabeli.

Szczegółowe informacje dotyczące treści pisma w odniesieniu do działek ewidencyjnych:

Lp.	7.2.1. Nazwa aktu planowania przestrzennego	7.2.2. Identyfikator działki lub działek ewidencyjnych	7.2.3. Czy teren objęty pismem obejmuje całość działki lub działek ewidencyjnych[7)]	7.2.4. Treść[6)]
1	.....	.....	☐ tak ☐ nie	.....

7.3. (Nieobowiązkowo) W przypadku wypełnienia, należy uzupełnić każdą z kolumn tabeli.

Szczegółowe informacje dotyczące działek ewidencyjnych oraz niektórych parametrów – w przypadku zaznaczenia w pkt 2: wniosku do projektu aktu (pkt 2.1), uwagi do konsultowanego projektu aktu (pkt 2.2) lub wniosku o zmianę aktu (pkt 2.3) oraz w pkt 3: planu ogólnego gminy (pkt 3.1) lub miejscowego planu zagospodarowania przestrzennego, w tym zintegrowanego planu inwestycyjnego lub miejscowego planu rewitalizacji (pkt 3.2):

Lp.	7.3.1. Nazwa planu ogólnego gminy lub miejscowego planu zagospodarowania przestrzennego	7.3.2. Identyfikator działki lub działek ewidencyjnych	7.3.3. Czy teren objęty pismem obejmuje całość działki lub działek ewidencyjnych 7)	7.3.4. Nazwa lub nazwy klasy przeznaczenia terenu (albo symbol lub symbole klasy przeznaczenia terenu)[8)]	7.3.5. Maksymalny udział powierzchni zabudowy [%]	7.3.6. Maksymalna wysokość zabudowy [m]	7.3.7. Minimalny udział powierzchni biologicznie czynnej [%]
1	.....	.....	☐ tak ☐ nie	.....	.....	.....	.....

8. OŚWIADCZENIE W SPRAWIE KORESPONDENCJI ELEKTRONICZNEJ

☐ Wyrażam zgodę ☒ Nie wyrażam zgody

na doręczanie korespondencji w niniejszej sprawie za pomocą środków komunikacji elektronicznej w rozumieniu art. 2 pkt 5 ustawy z dnia 18 lipca 2002 r. o świadczeniu usług drogą elektroniczną (Dz. U. z 2020 r. poz. 344).

9. ZAŁĄCZNIKI

☒ Pełnomocnictwo do reprezentowania składającego pismo lub pełnomocnictwo do doręczeń (zgodnie z ustawą z dnia 16 listopada 2006 r. o opłacie skarbowej (Dz. U. z 2023 r. poz. 2111)) – jeżeli składający pismo działa przez pełnomocnika.

☒ Potwierdzenie uiszczenia opłaty skarbowej od pełnomocnictwa – jeżeli obowiązek uiszczenia takiej opłaty wynika z ustawy z dnia 16 listopada 2006 r. o opłacie skarbowej.

☐ (Nieobowiązkowo). Określenie granic terenu w formie graficznej w przypadku wskazania terenu objętego pismem jako części działki ewidencyjnej lub działek ewidencyjnych.

☐ (Nieobowiązkowo). Inne załączniki – w przypadku zaznaczenia pola należy podać nazwy załączników.[9)]
.....

10. PODPIS SKŁADAJĄCEGO PISMO (PEŁNOMOCNIKA) I DATA PODPISU

Podpis powinien być czytelny [redacted] ypadku składania pisma w postaci papierowej.

Podpis: ..... Data: 26.07.2024r.

Pp

URZĄD MIEJSKI w Koronowie
BIURO PODAWCZE PLYNEK
25. LIP. 2024
zał. ..... data ..... nr 22716/24
podpis .....

123

Pismo dotyczące aktu planowania przestrzennego

1. ORGAN, DO KTÓREGO JEST SKŁADANE PISMO

Nazwa: BURMISTRZ KORONOWA

2. RODZAJ PISMA[1)]

☒ 2.1. wniosek do projektu aktu
☐ 2.2. uwaga do konsultowanego projektu aktu[2)]
☐ 2.3. wniosek o zmianę aktu[3)]
☐ 2.4. wniosek o sporządzenie aktu[3)]

3. RODZAJ AKTU PLANOWANIA PRZESTRZENNEGO[1)]

☒ 3.1. plan ogólny gminy

☐ 3.2. miejscowy plan zagospodarowania przestrzennego, w tym zintegrowany plan inwestycyjny lub miejscowy plan rewitalizacji

☐ 3.3. uchwała ustalająca zasady i warunki sytuowania obiektów małej architektury, tablic reklamowych i urządzeń reklamowych oraz ogrodzeń, ich gabaryty, standardy jakościowe oraz rodzaje materiałów budowlanych, z jakich mogą być wykonane

☐ 3.4. audyt krajobrazowy

☐ 3.5. plan zagospodarowania przestrzennego województwa

4. DANE SKŁADAJĄCEGO PISMO[4)]

Imię i nazwisko lub nazwa: [redacted]
Kraj: [redacted] Województwo: .....
Powiat: [redacted] Gmina: [redacted]
Ulica: ..... Nr domu: ..... Nr lokalu: [redacted]
Miejscowość: [redacted] Kod pocztowy: [redacted]
E-mail (w przypadku gdy składający pismo posiada adres e-mail): .....
Nr tel. (nieobowiązkowo): [redacted]
Adres skrytki ePUAP lub adres do doręczeń elektronicznych[5)]: .....

4.1. Czy składający pismo jest właścicielem lub użytkownikiem wieczystym nieruchomości objętej wnioskiem lub uwagą?

☒ tak ☐ nie

5. ADRES DO KORESPONDENCJI SKŁADAJĄCEGO PISMO[4)]

(Nieobowiązkowo)
Kraj: ..... Województwo: .....
Powiat: ..... Gmina: .....
Ulica: ..... Nr domu: ..... Nr lokalu: .....
Miejscowość: ..... Kod pocztowy: .....

6. DANE PEŁNOMOCNIKA[4)]

(Nieobowiązkowo)
☐ pełnomocnik ☐ pełnomocnik do doręczeń
Imię i nazwisko: .....
Kraj: ..... Województwo: .....
Powiat: ..... Gmina: .....
Ulica: ..... Nr domu: ..... Nr lokalu: .....
Miejscowość: ..... Kod pocztowy: .....
E-mail (w przypadku gdy pełnomocnik posiada adres e-mail): .....
Nr tel. (nieobowiązkowo): .....
Adres skrytki ePUAP lub adres do doręczeń elektronicznych[5)]: .....

7. TREŚĆ PISMA

7.1. Treść[6)] Proszę o pozwolenie na warunki

zabudowy jednorodzinnej działek
nr 28/3 i 28/4 znajdujących się
w miejscowości Okole gm Komorowo

7.2. (Nieobowiązkowo) W przypadku wypełnienia, należy uzupełnić każdą z kolumn tabeli.

Szczegółowe informacje dotyczące treści pisma w odniesieniu do działek ewidencyjnych:

Lp.	7.2.1. Nazwa aktu planowania przestrzennego	7.2.2. Identyfikator działki lub działek ewidencyjnych	7.2.3. Czy teren objęty pismem obejmuje całość działki lub działek ewidencyjnych[7)]	7.2.4. Treść[6)]
1	.....	.....	☐ tak ☐ nie	.....

7.3. (Nieobowiązkowo) W przypadku wypełnienia, należy uzupełnić każdą z kolumn tabeli.

Szczegółowe informacje dotyczące działek ewidencyjnych oraz niektórych parametrów – w przypadku zaznaczenia w pkt 2: wniosku do projektu aktu (pkt 2.1), uwagi do konsultowanego projektu aktu (pkt 2.2) lub wniosku o zmianę aktu (pkt 2.3) oraz w pkt 3: planu ogólnego gminy (pkt 3.1) lub miejscowego planu zagospodarowania przestrzennego, w tym zintegrowanego planu inwestycyjnego lub miejscowego planu rewitalizacji (pkt 3.2):

Lp.	7.3.1. Nazwa planu ogólnego gminy lub miejscowego planu zagospodarowania przestrzennego	7.3.2. Identyfikator działki lub działek ewidencyjnych	7.3.3. Czy teren objęty pismem obejmuje całość działki lub działek ewidencyjnych 7)	7.3.4. Nazwa lub nazwy klasy przeznaczenia terenu (albo symbol lub symbole klasy przeznaczenia terenu)[8)]	7.3.5. Maksymalny udział powierzchni zabudowy [%]	7.3.6. Maksymalna wysokość zabudowy [m]	7.3.7. Minimalny udział powierzchni biologicznie czynnej [%]
1	.....	.....	☐ tak ☐ nie	.....	.....	.....	.....

8. OŚWIADCZENIE W SPRAWIE KORESPONDENCJI ELEKTRONICZNEJ

☐ Wyrażam zgodę ☐ Nie wyrażam zgody

na doręczanie korespondencji w niniejszej sprawie za pomocą środków komunikacji elektronicznej w rozumieniu art. 2 pkt 5 ustawy z dnia 18 lipca 2002 r. o świadczeniu usług drogą elektroniczną (Dz. U. z 2020 r. poz. 344).

9. ZAŁĄCZNIKI

☐ Pełnomocnictwo do reprezentowania składającego pismo lub pełnomocnictwo do doręczeń (zgodnie z ustawą z dnia 16 listopada 2006 r. o opłacie skarbowej (Dz. U. z 2023 r. poz. 2111)) – jeżeli składający pismo działa przez pełnomocnika.

☐ Potwierdzenie uiszczenia opłaty skarbowej od pełnomocnictwa – jeżeli obowiązek uiszczenia takiej opłaty wynika z ustawy z dnia 16 listopada 2006 r. o opłacie skarbowej.

☐ (Nieobowiązkowo). Określenie granic terenu w formie graficznej w przypadku wskazania terenu objętego pismem jako części działki ewidencyjnej lub działek ewidencyjnych.

☐ (Nieobowiązkowo). Inne załączniki – w przypadku zaznaczenia pola należy podać nazwy załączników.[9)]
.....

10. PODPIS SKŁADAJĄCEGO PISMO (PEŁNOMOCNIKA) I DATA PODPISU

Podpis powinien być czytelny. Podpis i datę podpisu umieszcza się w przypadku składania pisma w postaci papierowej.

Podpis: [redacted] Data: 25.07.2024

124

URZĄD MIEJSKI
w Koronowie
BIURO PODAWCZE WPŁYW
25. LIP. 2024
data
zał. ..... nr 2271/24
podpis

Pismo dotyczące aktu planowania przestrzennego

1. ORGAN, DO KTÓREGO JEST SKŁADANE PISMO

Nazwa: BURMISTRZ KORONOWA

2. RODZAJ PISMA[1)]

☒ 2.1. wniosek do projektu aktu
☐ 2.2. uwaga do konsultowanego projektu aktu[2)]
☐ 2.3. wniosek o zmianę aktu[3)]
☐ 2.4. wniosek o sporządzenie aktu[3)]

3. RODZAJ AKTU PLANOWANIA PRZESTRZENNEGO[1)]

☒ 3.1. plan ogólny gminy
☐ 3.2. miejscowy plan zagospodarowania przestrzennego, w tym zintegrowany plan inwestycyjny lub miejscowy plan rewitalizacji
☐ 3.3. uchwała ustalająca zasady i warunki sytuowania obiektów małej architektury, tablic reklamowych i urządzeń reklamowych oraz ogrodzeń, ich gabaryty, standardy jakościowe oraz rodzaje materiałów budowlanych, z jakich mogą być wykonane
☐ 3.4. audyt krajobrazowy
☐ 3.5. plan zagospodarowania przestrzennego województwa

4. DANE SKŁADAJĄCEGO PISMO[4)]

Imię i nazwisko lub nazwa: [redacted]
Kraj: [redacted] Województwo: [redacted]
Powiat: [redacted] Gmina: [redacted]
Ulica: [redacted] Nr domu: [redacted] Nr lokalu: [redacted]
Miejscowość: [redacted] Kod pocztowy: [redacted]
E-mail (w przypadku gdy składający pismo posiada adres e-mail): [redacted]
Nr tel. (nieobowiązkowo): [redacted]
Adres skrytki ePUAP lub adres do doręczeń elektronicznych[5)]: [redacted]

4.1. Czy składający pismo jest właścicielem lub użytkownikiem wieczystym nieruchomości objętej wnioskiem lub uwagą?

☒ tak ☐ nie

5. ADRES DO KORESPONDENCJI SKŁADAJĄCEGO PISMO[4)]

(Nieobowiązkowo)
Kraj: [redacted] Województwo: [redacted]
Powiat: [redacted] Gmina: [redacted]
Ulica: [redacted] Nr domu: [redacted] Nr lokalu: [redacted]
Miejscowość: [redacted] Kod pocztowy: [redacted]

6. DANE PEŁNOMOCNIKA[4)]

(Nieobowiązkowo)
☒ pełnomocnik ☐ pełnomocnik do doręczeń
Imię i nazwisko: [redacted]
Kraj: [redacted] Województwo: [redacted]
Powiat: [redacted] Gmina: [redacted]
Ulica: [redacted] Nr domu: [redacted] Nr lokalu: [redacted]
Miejscowość: [redacted] Kod pocztowy: [redacted]
E-mail (w przypadku gdy pełnomocnik posiada adres e-mail): [redacted]
Nr tel. (nieobowiązkowo): [redacted]
Adres skrytki ePUAP lub adres do doręczeń elektronicznych[5)]: [redacted]

7. TREŚĆ PISMA

7.1. Treść[6)]

W związku z podjęciem przez Radę Miejską w Koronowie uchwały nr LXXXVIII/782/24 z dnia 31 stycznia 2024 r. w sprawie przystąpienia do sporządzenia planu ogólnego gminy i miasta Koronowo wnioskuję o przeznaczenie w w/w planie działki nr 177/2 w obrębie ewid. 0017 Okole pod zabudowę mieszkaniową jednorodzinną.

7.2. (Nieobowiązkowo) W przypadku wypełnienia, należy uzupełnić każdą z kolumn tabeli.

Szczegółowe informacje dotyczące treści pisma w odniesieniu do działek ewidencyjnych:

Lp.	7.2.1. Nazwa aktu planowania przestrzennego	7.2.2. Identyfikator działki lub działek ewidencyjnych	7.2.3. Czy teren objęty pismem obejmuje całość działki lub działek ewidencyjnych[7)]	7.2.4. Treść[6)]
1	.....	.....	☐ tak ☐ nie	.....

7.3. (Nieobowiązkowo) W przypadku wypełnienia, należy uzupełnić każdą z kolumn tabeli.

Szczegółowe informacje dotyczące działek ewidencyjnych oraz niektórych parametrów – w przypadku zaznaczenia w pkt 2: wniosku do projektu aktu (pkt 2.1), uwagi do konsultowanego projektu aktu (pkt 2.2) lub wniosku o zmianę aktu (pkt 2.3) oraz w pkt 3: planu ogólnego gminy (pkt 3.1) lub miejscowego planu zagospodarowania przestrzennego, w tym zintegrowanego planu inwestycyjnego lub miejscowego planu rewitalizacji (pkt 3.2):

Lp.	7.3.1. Nazwa planu ogólnego gminy lub miejscowego planu zagospodarowania przestrzennego	7.3.2. Identyfikator działki lub działek ewidencyjnych	7.3.3. Czy teren objęty pismem obejmuje całość działki lub działek ewidencyjnych 7)	7.3.4. Nazwa lub nazwy klasy przeznaczenia terenu (albo symbol lub symbole klasy przeznaczenia terenu)[8)]	7.3.5. Maksymalny udział powierzchni zabudowy [%]	7.3.6. Maksymalna wysokość zabudowy [m]	7.3.7. Minimalny udział powierzchni biologicznie czynnej [%]
1	.....	.....	☐ tak ☐ nie	.....	.....	.....	.....

8. OŚWIADCZENIE W SPRAWIE KORESPONDENCJI ELEKTRONICZNEJ

☐ Wyrażam zgodę ☒ Nie wyrażam zgody

na doręczanie korespondencji w niniejszej sprawie za pomocą środków komunikacji elektronicznej w rozumieniu art. 2 pkt 5 ustawy z dnia 18 lipca 2002 r. o świadczeniu usług drogą elektroniczną (Dz. U. z 2020 r. poz. 344).

9. ZAŁĄCZNIKI

☒ Pełnomocnictwo do reprezentowania składającego pismo lub pełnomocnictwo do doręczeń (zgodnie z ustawą z dnia 16 listopada 2006 r. o opłacie skarbowej (Dz. U. z 2023 r. poz. 2111)) – jeżeli składający pismo działa przez pełnomocnika.

☒ Potwierdzenie uiszczenia opłaty skarbowej od pełnomocnictwa – jeżeli obowiązek uiszczenia takiej opłaty wynika z ustawy z dnia 16 listopada 2006 r. o opłacie skarbowej.

☐ (Nieobowiązkowo). Określenie granic terenu w formie graficznej w przypadku wskazania terenu objętego pismem jako części działki ewidencyjnej lub działek ewidencyjnych.

☐ (Nieobowiązkowo). Inne załączniki – w przypadku zaznaczenia pola należy podać nazwy załączników.[9)]
.....

10. PODPIS SKŁADAJĄCEGO PISMO (PEŁNOMOCNIKA) I DATA PODPISU

Podpis powinien być czytelny. Podpis i datę podpisu umieszcza się w przypadku składania pisma w postaci papierowej.

Podpis: ..... [redacted] ..... Data: 26.07.2024r.

125
URZĄD MIEJSKI
w Koronowie
BIURO POD[illegible] WPŁYNĘŁO
25. LIP. 2024
zał. ..... data ..... nr 22720/2
podpis

Pismo dotyczące aktu planowania przestrzennego

1. ORGAN, DO KTÓREGO JEST SKŁADANE PISMO

Nazwa: BURMISTRZ KORONOWA

2. RODZAJ PISMA[1)]

☒ 2.1. wniosek do projektu aktu
☐ 2.2. uwaga do konsultowanego projektu aktu[2)]
☐ 2.3. wniosek o zmianę aktu[3)]
☐ 2.4. wniosek o sporządzenie aktu[3)]

3. RODZAJ AKTU PLANOWANIA PRZESTRZENNEGO[1)]

☒ 3.1. plan ogólny gminy

☐ 3.2. miejscowy plan zagospodarowania przestrzennego, w tym zintegrowany plan inwestycyjny lub miejscowy plan rewitalizacji

☐ 3.3. uchwała ustalająca zasady i warunki sytuowania obiektów małej architektury, tablic reklamowych i urządzeń reklamowych oraz ogrodzeń, ich gabaryty, standardy jakościowe oraz rodzaje materiałów budowlanych, z jakich mogą być wykonane

☐ 3.4. audyt krajobrazowy

☐ 3.5. plan zagospodarowania przestrzennego województwa

4. DANE SKŁADAJĄCEGO PISMO[4)]

Imię i nazwisko lub nazwa: [redacted]
Kraj: [redacted] Województwo: [redacted]
Powiat: [redacted] Gmina: [redacted]
Ulica: [redacted] Nr domu: [redacted] Nr lokalu: [redacted]
Miejscowość: [redacted] Kod pocztowy: [redacted]
E-mail (w przypadku gdy składający pismo posiada adres e-mail): [redacted]
Nr tel. (nieobowiązkowo): [redacted]
Adres skrytki ePUAP lub adres do doręczeń elektronicznych[5)]: [redacted]

4.1. Czy składający pismo jest właścicielem lub użytkownikiem wieczystym nieruchomości objętej wnioskiem lub uwagą?

☒ tak ☐ nie

5. ADRES DO KORESPONDENCJI SKŁADAJĄCEGO PISMO[4)]

(Nieobowiązkowo)
Kraj: [redacted] Województwo: [redacted]
Powiat: [redacted] Gmina: [redacted]
Ulica: [redacted] Nr domu: [redacted] Nr lokalu: [redacted]
Miejscowość: [redacted] Kod pocztowy: [redacted]

6. DANE PEŁNOMOCNIKA[4)]

(Nieobowiązkowo)
☒ pełnomocnik ☐ pełnomocnik do doręczeń
Imię i nazwisko: [redacted]
Kraj: [redacted] Województwo: [redacted]
Powiat: [redacted] Gmina: [redacted]
Ulica: [redacted] Nr domu: [redacted] Nr lokalu: [redacted]
Miejscowość: [redacted] Kod pocztowy: [redacted]
E-mail (w przypadku gdy pełnomocnik posiada adres e-mail): [redacted]
Nr tel. (nieobowiązkowo): [redacted]
Adres skrytki ePUAP lub adres do doręczeń elektronicznych[5)]: [redacted]

7. TREŚĆ PISMA

7.1. Treść[6)]

W związku z podjęciem przez Radę Miejską w Koronowie uchwały nr LXXXVIII/782/24 z dnia 31 stycznia 2024 r. w sprawie przystąpienia do sporządzenia planu ogólnego gminy i miasta Koronowo wnioskuję o przeznaczenie w w/w planie działki nr 176/2 w obrębie ewid. 0017 Okole pod zabudowę mieszkaniową jednorodzinną.

7.2. (Nieobowiązkowo) W przypadku wypełnienia, należy uzupełnić każdą z kolumn tabeli.

Szczegółowe informacje dotyczące treści pisma w odniesieniu do działek ewidencyjnych:

Lp.	7.2.1. Nazwa aktu planowania przestrzennego	7.2.2. Identyfikator działki lub działek ewidencyjnych	7.2.3. Czy teren objęty pismem obejmuje całość działki lub działek ewidencyjnych[7]	7.2.4. Treść[6]
1	.....	.....	☐ tak ☐ nie	.....

7.3. (Nieobowiązkowo) W przypadku wypełnienia, należy uzupełnić każdą z kolumn tabeli.

Szczegółowe informacje dotyczące działek ewidencyjnych oraz niektórych parametrów – w przypadku zaznaczenia w pkt 2: wniosku do projektu aktu (pkt 2.1), uwagi do konsultowanego projektu aktu (pkt 2.2) lub wniosku o zmianę aktu (pkt 2.3) oraz w pkt 3: planu ogólnego gminy (pkt 3.1) lub miejscowego planu zagospodarowania przestrzennego, w tym zintegrowanego planu inwestycyjnego lub miejscowego planu rewitalizacji (pkt 3.2):

Lp.	7.3.1. Nazwa planu ogólnego gminy lub miejscowego planu zagospodarowania przestrzennego	7.3.2. Identyfikator działki lub działek ewidencyjnych	7.3.3. Czy teren objęty pismem obejmuje całość działki lub działek ewidencyjnych 7)	7.3.4. Nazwa lub nazwy klasy przeznaczenia terenu (albo symbol lub symbole klasy przeznaczenia terenu)[8]	7.3.5. Maksymalny udział powierzchni zabudowy [%]	7.3.6. Maksymalna wysokość zabudowy [m]	7.3.7. Minimalny udział powierzchni biologicznie czynnej [%]
1	.....	.....	☐ tak ☐ nie	.....	.....	.....	.....

8. OŚWIADCZENIE W SPRAWIE KORESPONDENCJI ELEKTRONICZNEJ

☐ Wyrażam zgodę ☒ Nie wyrażam zgody

na doręczanie korespondencji w niniejszej sprawie za pomocą środków komunikacji elektronicznej w rozumieniu art. 2 pkt 5 ustawy z dnia 18 lipca 2002 r. o świadczeniu usług drogą elektroniczną (Dz. U. z 2020 r. poz. 344).

9. ZAŁĄCZNIKI

☒ Pełnomocnictwo do reprezentowania składającego pismo lub pełnomocnictwo do doręczeń (zgodnie z ustawą z dnia 16 listopada 2006 r. o opłacie skarbowej (Dz. U. z 2023 r. poz. 2111)) – jeżeli składający pismo działa przez pełnomocnika.

☒ Potwierdzenie uiszczenia opłaty skarbowej od pełnomocnictwa – jeżeli obowiązek uiszczenia takiej opłaty wynika z ustawy z dnia 16 listopada 2006 r. o opłacie skarbowej.

☐ (Nieobowiązkowo). Określenie granic terenu w formie graficznej w przypadku wskazania terenu objętego pismem jako części działki ewidencyjnej lub działek ewidencyjnych.

☐ (Nieobowiązkowo). Inne załączniki – w przypadku zaznaczenia pola należy podać nazwy załączników.[9]
.....

10. PODPIS SKŁADAJĄCEGO PISMO (PEŁNOMOCNIKA) I DATA PODPISU

Podpis powinien być czytelny. Podpis i datę podpisu umieszcza się w przypadku składania pisma w postaci papierowej.

Podpis: [redacted] Data: 26.07.2024r.

126

URZĄD ... w ...
BIURO PODAWCZE
30. LIP. 2024
zał. ... data ...
podpis ... 23227/24

Pismo dotyczące aktu planowania przestrzennego

1. ORGAN, DO KTÓREGO JEST SKŁADANE PISMO

Nazwa: BURMISTRZ KORONOWA

2. RODZAJ PISMA[1)]

☒ 2.1. wniosek do projektu aktu
☐ 2.2. uwaga do konsultowanego projektu aktu[2)]
☐ 2.3. wniosek o zmianę aktu[3)]
☐ 2.4. wniosek o sporządzenie aktu[3)]

3. RODZAJ AKTU PLANOWANIA PRZESTRZENNEGO[1)]

☒ 3.1. plan ogólny gminy
☐ 3.2. miejscowy plan zagospodarowania przestrzennego, w tym zintegrowany plan inwestycyjny lub miejscowy plan rewitalizacji
☐ 3.3. uchwała ustalająca zasady i warunki sytuowania obiektów małej architektury, tablic reklamowych i urządzeń reklamowych oraz ogrodzeń, ich gabaryty, standardy jakościowe oraz rodzaje materiałów budowlanych, z jakich mogą być wykonane
☐ 3.4. audyt krajobrazowy
☐ 3.5. plan zagospodarowania przestrzennego województwa

4. DANE SKŁADAJĄCEGO PISMO[4)]

Imię i nazwisko lub nazwa: [redacted]
Kraj: [redacted] Województwo: [redacted]
Powiat: [redacted] Gmina: [redacted]
Ulica: [redacted] Nr domu: [redacted] Nr lokalu: ...
Miejscowość: [redacted] Kod pocztowy: [redacted]
E-mail (w przypadku gdy składający pismo posiada adres e-mail): ...
Nr tel. (nieobowiązkowo): ...
Adres skrytki ePUAP lub adres do doręczeń elektronicznych[5)]: ...

4.1. Czy składający pismo jest właścicielem lub użytkownikiem wieczystym nieruchomości objętej wnioskiem lub uwagą?

☒ tak ☐ nie

5. ADRES DO KORESPONDENCJI SKŁADAJĄCEGO PISMO[4)]

(Nieobowiązkowo)
Kraj: ... Województwo: ...
Powiat: ... Gmina: ...
Ulica: ... Nr domu: ... Nr lokalu: ...
Miejscowość: ... Kod pocztowy: ...

6. DANE PEŁNOMOCNIKA[4)]

(Nieobowiązkowo)
☐ pełnomocnik ☐ pełnomocnik do doręczeń
Imię i nazwisko: ...
Kraj: ... Województwo: ...
Powiat: ... Gmina: ...
Ulica: ... Nr domu: ... Nr lokalu: ...
Miejscowość: ... Kod pocztowy: ...
E-mail (w przypadku gdy pełnomocnik posiada adres e-mail): ...
Nr tel. (nieobowiązkowo): ...
Adres skrytki ePUAP lub adres do doręczeń elektronicznych[5)]: ...

7. TREŚĆ PISMA

7.1. Treść[6)]: WNIOSKUJĘ O PRZEZNACZENIE DZIAŁKI EWID. NR 63/7

POŁOŻONEJ W OKOLU GMINA KORONOWO, POD ZABUDOWĘ MIESZKANIOWĄ JEDNORODZINNĄ - OZN. SYMBOLEM „SJ" ZGODNIE Z ROZPORZĄDZENIEM MINISTRA ROZWOJU I TECHNOLOGII Z DNIA 8.12.2023R W SPRAWIE PROJEKTU PLANU OGÓLNEGO GMINY, DOKUMENTOWANIA PRAC PLANISTYCZNYCH W ZAKRESIE TEGO PLANU ORAZ WYDAWANIA Z NIEGO WYPISÓW I WYRYSÓW

7.2. (Nieobowiązkowo) W przypadku wypełnienia, należy uzupełnić każdą z kolumn tabeli.

Szczegółowe informacje dotyczące treści pisma w odniesieniu do działek ewidencyjnych:

Lp.	7.2.1. Nazwa aktu planowania przestrzennego	7.2.2. Identyfikator działki lub działek ewidencyjnych	7.2.3. Czy teren objęty pismem obejmuje całość działki lub działek ewidencyjnych[7)]	7.2.4. Treść[6)]
1	.....	.....	☐ tak ☐ nie	.....

7.3. (Nieobowiązkowo) W przypadku wypełnienia, należy uzupełnić każdą z kolumn tabeli.

Szczegółowe informacje dotyczące działek ewidencyjnych oraz niektórych parametrów – w przypadku zaznaczenia w pkt 2: wniosku do projektu aktu (pkt 2.1), uwagi do konsultowanego projektu aktu (pkt 2.2) lub wniosku o zmianę aktu (pkt 2.3) oraz w pkt 3: planu ogólnego gminy (pkt 3.1) lub miejscowego planu zagospodarowania przestrzennego, w tym zintegrowanego planu inwestycyjnego lub miejscowego planu rewitalizacji (pkt 3.2):

Lp.	7.3.1. Nazwa planu ogólnego gminy lub miejscowego planu zagospodarowania przestrzennego	7.3.2. Identyfikator działki lub działek ewidencyjnych	7.3.3. Czy teren objęty pismem obejmuje całość działki lub działek ewidencyjnych 7)	7.3.4. Nazwa lub nazwy klasy przeznaczenia terenu (albo symbol lub symbole klasy przeznaczenia terenu)[8)]	7.3.5. Maksymalny udział powierzchni zabudowy [%]	7.3.6. Maksymalna wysokość zabudowy [m]	7.3.7. Minimalny udział powierzchni biologicznie czynnej [%]
1	.....	.....	☐ tak ☐ nie	.....	.....	.....	.....

8. OŚWIADCZENIE W SPRAWIE KORESPONDENCJI ELEKTRONICZNEJ

☐ Wyrażam zgodę ☐ Nie wyrażam zgody

na doręczanie korespondencji w niniejszej sprawie za pomocą środków komunikacji elektronicznej w rozumieniu art. 2 pkt 5 ustawy z dnia 18 lipca 2002 r. o świadczeniu usług drogą elektroniczną (Dz. U. z 2020 r. poz. 344).

9. ZAŁĄCZNIKI

- ☐ Pełnomocnictwo do reprezentowania składającego pismo lub pełnomocnictwo do doręczeń (zgodnie z ustawą z dnia 16 listopada 2006 r. o opłacie skarbowej (Dz. U. z 2023 r. poz. 2111)) – jeżeli składający pismo działa przez pełnomocnika.
- ☐ Potwierdzenie uiszczenia opłaty skarbowej od pełnomocnictwa – jeżeli obowiązek uiszczenia takiej opłaty wynika z ustawy z dnia 16 listopada 2006 r. o opłacie skarbowej.
- ☐ (Nieobowiązkowo). Określenie granic terenu w formie graficznej w przypadku wskazania terenu objętego pismem jako części działki ewidencyjnej lub działek ewidencyjnych.
- ☐ (Nieobowiązkowo). Inne załączniki – w przypadku zaznaczenia pola należy podać nazwy załączników.[9)] .....

10. PODPIS SKŁADAJĄCEGO PISMO (PEŁNOMOCNIKA) I DATA PODPISU

Podpis powinien być czytelny. Podpis i datę podpisu umieszcza się w przypadku składania pisma w postaci papierowej.

Podpis: [redacted] ..... Data: 30.07.2024

[redacted]

PP

(127)

URZĄD MIEJSKI
w Koronowie
BIURO PODAWCZE WPŁYNĘŁO
31. LIP. 2024
data 23318/24
za
podpis

Koronowo, dnia 31.07.2024 r.

Wydział Planowania Przestrzennego

W związku z podjęciem przez Radę Miejską w Koronowie uchwały nr LXXXVIII/782/24 z dnia 31 stycznia 2024 r. w sprawie przystąpienia do sporządzenia planu ogólnego gminy i miasta Koronowo, proszę o uwzględnienie następujących gminnych nieruchomości oznaczonych:

- nr 1857/4, 1313/4, 1317, 1318, 1319, 1323, 1280/7 położonych w Koronowie z przeznaczeniem pod zabudowę mieszkalną jednorodzinną,
- nr 76/9 położonej w Nowym Dworze z przeznaczeniem pod zabudowę mieszkalną jednorodzinną,
- nr 48/2 położonej w Okolu z przeznaczeniem pod zabudowę mieszkalną jednorodzinną,
- nr 1113/2 położonej w Koronowie - w związku z planowaną inwestycją z przeznaczeniem pod budownictwo mieszkaniowe wielorodzinne,
- nr 46/2, 29/1 położonych w Koronowie z przeznaczeniem pod zabudowę usługową.

[redacted]

[redacted]

Pismo dotyczące aktu planowania przestrzennego

1. ORGAN, DO KTÓREGO JEST SKŁADANE PISMO

Nazwa: BURMISTRZ KOROMONA

2. RODZAJ PISMA[1)]

☒ 2.1. wniosek do projektu aktu

☐ 2.2. uwaga do konsultowanego projektu aktu[2)]

☐ 2.3. wniosek o zmianę aktu[3)]

☐ 2.4. wniosek o sporządzenie aktu[3)]

3. RODZAJ AKTU PLANOWANIA PRZESTRZENNEGO[1)]

☒ 3.1. plan ogólny gminy

☐ 3.2. miejscowy plan zagospodarowania przestrzennego, w tym zintegrowany plan inwestycyjny lub miejscowy plan rewitalizacji

☐ 3.3. uchwała ustalająca zasady i warunki sytuowania obiektów małej architektury, tablic reklamowych i urządzeń reklamowych oraz ogrodzeń, ich gabaryty, standardy jakościowe oraz rodzaje materiałów budowlanych, z jakich mogą być wykonane

☐ 3.4. audyt krajobrazowy

☐ 3.5. plan zagospodarowania przestrzennego województwa

4. DANE SKŁADAJĄCEGO PISMO[4)]

Imię i nazwisko lub nazwa: [redacted]

Kraj: [redacted] .....

Powiat: [redacted] ..... Gmina: [redacted] .....

Ulica: [redacted] ..... Nr domu: [redacted] Nr lokalu [redacted]

Miejscowość: [redacted] ..... Kod pocztowy: [redacted]

E-mail (w przypadku gdy składający pismo posiada adres e-mail): .....

Nr tel. (nieobowiązkowo): .....

Adres skrytki ePUAP lub adres do doręczeń elektronicznych[5)]: .....

4.1. Czy składający pismo jest właścicielem lub użytkownikiem wieczystym nieruchomości objętej wnioskiem lub uwagą?

☐ tak ☐ nie

5. ADRES DO KORESPONDENCJI SKŁADAJĄCEGO PISMO[4)]

(Nieobowiązkowo)

Kraj: ..... Województwo: .....

Powiat: ..... Gmina: .....

Ulica: ..... Nr domu: ..... Nr lokalu: .....

Miejscowość: ..... Kod pocztowy: .....

6. DANE PEŁNOMOCNIKA[4)]

(Nieobowiązkowo)

☐ pełnomocnik ☐ pełnomocnik do doręczeń

Imię i nazwisko: .....

Kraj: ..... Województwo: .....

Powiat: ..... Gmina: .....

Ulica: ..... Nr domu: ..... Nr lokalu: .....

Miejscowość: ..... Kod pocztowy: .....

E-mail (w przypadku gdy pełnomocnik posiada adres e-mail): .....

Nr tel. (nieobowiązkowo): .....

Adres skrytki ePUAP lub adres do doręczeń elektronicznych[5)]: .....

7. TREŚĆ PISMA

7.1. Treść[6)]..... Nieruchomość gruntowe oznaczone numerem ewidencyjnym:

- 1857/4, 1313/4, 1317, 1318, 1319, 1323, 1280/7 obręb Łomnica z przeznaczeniem pod zabudowę mieszkalną jednorodzinną,
- 76/3 obręb Nowy Dwór z przeznaczeniem pod zabudowę mieszkalną jednorodzinną,
- 48/2 obręb Otok z przeznaczeniem pod zabudowę mieszkalną jednorodzinną,
- 1113/2 obręb Łomnica z przeznaczeniem pod zabudowę mieszkaniową wielorodzinną,
- 46/2, 29/1 obręb Łomnica z przeznaczeniem pod zabudowę usługową

7.2. (Nieobowiązkowo) W przypadku wypełnienia, należy uzupełnić każdą z kolumn tabeli.

Szczegółowe informacje dotyczące treści pisma w odniesieniu do działek ewidencyjnych:

Lp.	7.2.1. Nazwa aktu planowania przestrzennego	7.2.2. Identyfikator działki lub działek ewidencyjnych	7.2.3. Czy teren objęty pismem obejmuje całość działki lub działek ewidencyjnych[7)]	7.2.4. Treść[6)]
1	.....	.....	☐ tak ☐ nie	.....

7.3. (Nieobowiązkowo) W przypadku wypełnienia, należy uzupełnić każdą z kolumn tabeli.

Szczegółowe informacje dotyczące działek ewidencyjnych oraz niektórych parametrów – w przypadku zaznaczenia w pkt 2: wniosku do projektu aktu (pkt 2.1), uwagi do konsultowanego projektu aktu (pkt 2.2) lub wniosku o zmianę aktu (pkt 2.3) oraz w pkt 3: planu ogólnego gminy (pkt 3.1) lub miejscowego planu zagospodarowania przestrzennego, w tym zintegrowanego planu inwestycyjnego lub miejscowego planu rewitalizacji (pkt 3.2):

Lp.	7.3.1. Nazwa planu ogólnego gminy lub miejscowego planu zagospodarowania przestrzennego	7.3.2. Identyfikator działki lub działek ewidencyjnych	7.3.3. Czy teren objęty pismem obejmuje całość działki lub działek ewidencyjnych [7)]	7.3.4. Nazwa lub nazwy klasy przeznaczenia terenu (albo symbol lub symbole klasy przeznaczenia terenu)[8)]	7.3.5. Maksymalny udział powierzchni zabudowy [%]	7.3.6. Maksymalna wysokość zabudowy [m]	7.3.7. Minimalny udział powierzchni biologicznie czynnej [%]
1	.....	.....	☐ tak ☐ nie	.....	.....	.....	.....

8. OŚWIADCZENIE W SPRAWIE KORESPONDENCJI ELEKTRONICZNEJ

☐ Wyrażam zgodę ☐ Nie wyrażam zgody

na doręczanie korespondencji w niniejszej sprawie za pomocą środków komunikacji elektronicznej w rozumieniu art. 2 pkt 5 ustawy z dnia 18 lipca 2002 r. o świadczeniu usług drogą elektroniczną (Dz. U. z 2020 r. poz. 344).

9. ZAŁĄCZNIKI

- ☐ Pełnomocnictwo do reprezentowania składającego pismo lub pełnomocnictwo do doręczeń (zgodnie z ustawą z dnia 16 listopada 2006 r. o opłacie skarbowej (Dz. U. z 2023 r. poz. 2111)) – jeżeli składający pismo działa przez pełnomocnika.
- ☐ Potwierdzenie uiszczenia opłaty skarbowej od pełnomocnictwa – jeżeli obowiązek uiszczenia takiej opłaty wynika z ustawy z dnia 16 listopada 2006 r. o opłacie skarbowej.
- ☐ (Nieobowiązkowo). Określenie granic terenu w formie graficznej w przypadku wskazania terenu objętego pismem jako części działki ewidencyjnej lub działek ewidencyjnych.
- ☐ (Nieobowiązkowo). Inne załączniki – w przypadku zaznaczenia pola należy podać nazwy załączników.[9)] .....

10. PODPIS SKŁADAJĄCEGO PISMO (PEŁNOMOCNIKA) I DATA PODPISU

Podpis powinien być czytelny. Podpis i datę podpisu umieszcza się w przypadku składania pisma w postaci papierowej.

Podpis: ..... [redacted] ..... Data: 31.07.2024r.

128

URZĄD MIEJSKI w Koronowie BIURO PODAWCZE WPŁYNĘŁO 31. LIP. 2024 data zał. ..... podpis 23396/24

Pismo dotyczące aktu planowania przestrzennego

1. ORGAN, DO KTÓREGO JEST SKŁADANE PISMO

Nazwa: BURMISTRZ KORONOWA

2. RODZAJ PISMA[1)]

☒ 2.1. wniosek do projektu aktu ☐ 2.2. uwaga do konsultowanego projektu aktu[2)]

☐ 2.3. wniosek o zmianę aktu[3)] ☐ 2.4. wniosek o sporządzenie aktu[3)]

3. RODZAJ AKTU PLANOWANIA PRZESTRZENNEGO[1)]

☒ 3.1. plan ogólny gminy

☐ 3.2. miejscowy plan zagospodarowania przestrzennego, w tym zintegrowany plan inwestycyjny lub miejscowy plan rewitalizacji

☐ 3.3. uchwała ustalająca zasady i warunki sytuowania obiektów małej architektury, tablic reklamowych i urządzeń reklamowych oraz ogrodzeń, ich gabaryty, standardy jakościowe oraz rodzaje materiałów budowlanych, z jakich mogą być wykonane

☐ 3.4. audyt krajobrazowy

☐ 3.5. plan zagospodarowania przestrzennego województwa

4. DANE SKŁADAJĄCEGO PISMO[4)]

Imię i nazwisko lub nazwa: [redacted]

Kraj: [redacted] Województwo: [redacted]

Powiat: [redacted] Gmina: [redacted]

Ulica: [redacted] Nr domu: [redacted] Nr lokalu: .....

Miejscowość: [redacted] Kod pocztowy: .....

E-mail (w przypadku gdy składający pismo posiada adres e-mail): .....

Nr tel. (nieobowiązkowo): [redacted]

Adres skrytki ePUAP lub adres do doręczeń elektronicznych[5)]: .....

4.1. Czy składający pismo jest właścicielem lub użytkownikiem wieczystym nieruchomości objętej wnioskiem lub uwagą?

☒ tak ☐ nie

5. ADRES DO KORESPONDENCJI SKŁADAJĄCEGO PISMO[4)]

(Nieobowiązkowo)

Kraj: ..... Województwo: [redacted]

Powiat: ..... Gmina: [redacted]

Ulica: ..... Nr domu: ..... Nr lokalu: .....

Miejscowość: ..... Kod pocztowy: .....

6. DANE PEŁNOMOCNIKA[4)]

(Nieobowiązkowo)

☐ pełnomocnik ☐ pełnomocnik do doręczeń

Imię i nazwisko: .....

Kraj: ..... Województwo: .....

Powiat: ..... Gmina: .....

Ulica: ..... Nr domu: ..... Nr lokalu: .....

Miejscowość: ..... Kod pocztowy: .....

E-mail (w przypadku gdy pełnomocnik posiada adres e-mail): .....

Nr tel. (nieobowiązkowo): .....

Adres skrytki ePUAP lub adres do doręczeń elektronicznych[5)]: .....

7. TREŚĆ PISMA

7.1. Treść[6)] na działce nr. 133/1 obręb Trzyszczyn

oraz 186/2, 187/ obręb Gołuchowo cele mieszkaniowe
oraz 67/1 obręb Okole chcielibyśmy
przeznaczyć na cele mieszkaniowe,
W części działki 187 planujemy budynek pobudowany
leśniczówki z budynkiem gospodarczym służącym
produkcji leśnej. (od strony rzeki)

7.2. (Nieobowiązkowo) W przypadku wypełnienia, należy uzupełnić każdą z kolumn tabeli.

Szczegółowe informacje dotyczące treści pisma w odniesieniu do działek ewidencyjnych:

Lp.	7.2.1. Nazwa aktu planowania przestrzennego	7.2.2. Identyfikator działki lub działek ewidencyjnych	7.2.3. Czy teren objęty pismem obejmuje całość działki lub działek ewidencyjnych[7]	7.2.4. Treść[6]
1	.....	.....	☐ tak ☐ nie	.....

7.3. (Nieobowiązkowo) W przypadku wypełnienia, należy uzupełnić każdą z kolumn tabeli.

Szczegółowe informacje dotyczące działek ewidencyjnych oraz niektórych parametrów – w przypadku zaznaczenia w pkt 2: wniosku do projektu aktu (pkt 2.1), uwagi do konsultowanego projektu aktu (pkt 2.2) lub wniosku o zmianę aktu (pkt 2.3) oraz w pkt 3: planu ogólnego gminy (pkt 3.1) lub miejscowego planu zagospodarowania przestrzennego, w tym zintegrowanego planu inwestycyjnego lub miejscowego planu rewitalizacji (pkt 3.2):

Lp.	7.3.1. Nazwa planu ogólnego gminy lub miejscowego planu zagospodarowania przestrzennego	7.3.2. Identyfikator działki lub działek ewidencyjnych	7.3.3. Czy teren objęty pismem obejmuje całość działki lub działek ewidencyjnych [7]	7.3.4. Nazwa lub nazwy klasy przeznaczenia terenu (albo symbol lub symbole klasy przeznaczenia terenu)[8]	7.3.5. Maksymalny udział powierzchni zabudowy [%]	7.3.6. Maksymalna wysokość zabudowy [m]	7.3.7. Minimalny udział powierzchni biologicznie czynnej [%]
1	.....	.....	☐ tak ☐ nie	.....	.....	.....	.....

8. OŚWIADCZENIE W SPRAWIE KORESPONDENCJI ELEKTRONICZNEJ

☐ Wyrażam zgodę ☐ Nie wyrażam zgody

na doręczanie korespondencji w niniejszej sprawie za pomocą środków komunikacji elektronicznej w rozumieniu art. 2 pkt 5 ustawy z dnia 18 lipca 2002 r. o świadczeniu usług drogą elektroniczną (Dz. U. z 2020 r. poz. 344).

9. ZAŁĄCZNIKI

- ☐ Pełnomocnictwo do reprezentowania składającego pismo lub pełnomocnictwo do doręczeń (zgodnie z ustawą z dnia 16 listopada 2006 r. o opłacie skarbowej (Dz. U. z 2023 r. poz. 2111)) – jeżeli składający pismo działa przez pełnomocnika.
- ☐ Potwierdzenie uiszczenia opłaty skarbowej od pełnomocnictwa – jeżeli obowiązek uiszczenia takiej opłaty wynika z ustawy z dnia 16 listopada 2006 r. o opłacie skarbowej.
- ☐ (Nieobowiązkowo). Określenie granic terenu w formie graficznej w przypadku wskazania terenu objętego pismem jako części działki ewidencyjnej lub działek ewidencyjnych.
- ☐ (Nieobowiązkowo). Inne załączniki – w przypadku zaznaczenia pola należy podać nazwy załączników.[9]
  .....

10. PODPIS SKŁADAJĄCEGO PISMO (PEŁNOMOCNIKA) I DATA PODPISU

Podpis powinien być czytelny. Podpis i datę podpisu umieszcza się w przypadku składania pisma w postaci papierowej.

Podpis: [redacted] Data: 30.07.2024 r.

128

URZĄD MIEJSKI w Koronowie
BIURO PODAWCZE WPŁYNĘŁO
31. LIP. 2024
data
zał. ..... nr 23277/24
podpis

Pismo dotyczące aktu planowania przestrzennego

1. ORGAN, DO KTÓREGO JEST SKŁADANE PISMO

Nazwa: ..... Burmistrz Koronowo .....

2. RODZAJ PISMA[1)]

☒ 2.1. wniosek do projektu aktu
☐ 2.2. uwaga do konsultowanego projektu aktu[2)]
☐ 2.3. wniosek o zmianę aktu[3)]
☐ 2.4. wniosek o sporządzenie aktu[3)]

3. RODZAJ AKTU PLANOWANIA PRZESTRZENNEGO[1)]

☒ 3.1. plan ogólny gminy
☐ 3.2. miejscowy plan zagospodarowania przestrzennego, w tym zintegrowany plan inwestycyjny lub miejscowy plan rewitalizacji
☐ 3.3. uchwała ustalająca zasady i warunki sytuowania obiektów małej architektury, tablic reklamowych i urządzeń reklamowych oraz ogrodzeń, ich gabaryty, standardy jakościowe oraz rodzaje materiałów budowlanych, z jakich mogą być wykonane
☐ 3.4. audyt krajobrazowy
☐ 3.5. plan zagospodarowania przestrzennego województwa

4. DANE SKŁADAJĄCEGO PISMO[4)]

Imię i nazwisko lub nazwa: [redacted]
Kraj: [redacted] Województwo: [redacted]
Powiat: [redacted] Gmina: [redacted]
Ulica: [redacted] Nr domu: [redacted] Nr lokalu: .....
Miejscowość: [redacted] Kod pocztowy: [redacted]
E-mail (w przypadku gdy składający pismo posiada adres e-mail): [redacted]
Nr tel. (nieobowiązkowo): [redacted]
Adres skrytki ePUAP lub adres do doręczeń elektronicznych[5)]: .....

4.1. Czy składający pismo jest właścicielem lub użytkownikiem wieczystym nieruchomości objętej wnioskiem lub uwagą?

☒ tak ☐ nie

5. ADRES DO KORESPONDENCJI SKŁADAJĄCEGO PISMO[4)]

(Nieobowiązkowo)
Kraj: ..... Województwo: .....
Powiat: ..... Gmina: .....
Ulica: ..... Nr domu: ..... Nr lokalu: .....
Miejscowość: ..... Kod pocztowy: .....

6. DANE PEŁNOMOCNIKA[4)]

(Nieobowiązkowo)
☐ pełnomocnik ☐ pełnomocnik do doręczeń
Imię i nazwisko: .....
Kraj: ..... Województwo: .....
Powiat: ..... Gmina: .....
Ulica: ..... Nr domu: ..... Nr lokalu: .....
Miejscowość: ..... Kod pocztowy: .....
E-mail (w przypadku gdy pełnomocnik posiada adres e-mail): .....
Nr tel. (nieobowiązkowo): .....
Adres skrytki ePUAP lub adres do doręczeń elektronicznych[5)]: .....

7. TREŚĆ PISMA

7.1. Treść[6)].....

Prosimy aby działka nr 35/1 w obrębie przeznaczyć pod zabudowę mieszkaniową

7.2. (Nieobowiązkowo) W przypadku wypełnienia, należy uzupełnić każdą z kolumn tabeli.

Szczegółowe informacje dotyczące treści pisma w odniesieniu do działek ewidencyjnych:

Lp.	7.2.1. Nazwa aktu planowania przestrzennego	7.2.2. Identyfikator działki lub działek ewidencyjnych	7.2.3. Czy teren objęty pismem obejmuje całość działki lub działek ewidencyjnych[7)]	7.2.4. Treść[6)]
1	.....	.....	☐ tak ☐ nie	.....

7.3. (Nieobowiązkowo) W przypadku wypełnienia, należy uzupełnić każdą z kolumn tabeli.

Szczegółowe informacje dotyczące działek ewidencyjnych oraz niektórych parametrów – w przypadku zaznaczenia w pkt 2: wniosku do projektu aktu (pkt 2.1), uwagi do konsultowanego projektu aktu (pkt 2.2) lub wniosku o zmianę aktu (pkt 2.3) oraz w pkt 3: planu ogólnego gminy (pkt 3.1) lub miejscowego planu zagospodarowania przestrzennego, w tym zintegrowanego planu inwestycyjnego lub miejscowego planu rewitalizacji (pkt 3.2):

Lp.	7.3.1. Nazwa planu ogólnego gminy lub miejscowego planu zagospodarowania przestrzennego	7.3.2. Identyfikator działki lub działek ewidencyjnych	7.3.3. Czy teren objęty pismem obejmuje całość działki lub działek ewidencyjnych [7)]	7.3.4. Nazwa lub nazwy klasy przeznaczenia terenu (albo symbol lub symbole klasy przeznaczenia terenu)[8)]	7.3.5. Maksymalny udział powierzchni zabudowy [%]	7.3.6. Maksymalna wysokość zabudowy [m]	7.3.7. Minimalny udział powierzchni biologicznie czynnej [%]
1	.....	.....	☐ tak ☐ nie	.....	.....	.....	.....

8. OŚWIADCZENIE W SPRAWIE KORESPONDENCJI ELEKTRONICZNEJ

☐ Wyrażam zgodę ☒ Nie wyrażam zgody

na doręczanie korespondencji w niniejszej sprawie za pomocą środków komunikacji elektronicznej w rozumieniu art. 2 pkt 5 ustawy z dnia 18 lipca 2002 r. o świadczeniu usług drogą elektroniczną (Dz. U. z 2020 r. poz. 344).

9. ZAŁĄCZNIKI

- ☐ Pełnomocnictwo do reprezentowania składającego pismo lub pełnomocnictwo do doręczeń (zgodnie z ustawą z dnia 16 listopada 2006 r. o opłacie skarbowej (Dz. U. z 2023 r. poz. 2111)) – jeżeli składający pismo działa przez pełnomocnika.
- ☐ Potwierdzenie uiszczenia opłaty skarbowej od pełnomocnictwa – jeżeli obowiązek uiszczenia takiej opłaty wynika z ustawy z dnia 16 listopada 2006 r. o opłacie skarbowej.
- ☐ (Nieobowiązkowo). Określenie granic terenu w formie graficznej w przypadku wskazania terenu objętego pismem jako części działki ewidencyjnej lub działek ewidencyjnych.
- ☐ (Nieobowiązkowo). Inne załączniki – w przypadku zaznaczenia pola należy podać nazwy załączników.[9)] .....

10. PODPIS SKŁADAJĄCEGO PISMO (PEŁNOMOCNIKA) I DATA PODPISU

Podpis powinien być czytelny. Podpis i datę podpisu umieszcza się w przypadku składania pisma w postaci papierowej.

Podpis: [redacted] Data: 30.07.2024

130

URZĄD MIEJSKI
w Koronowie
BIURO PODAWCZE WPŁYNĘŁO
31. LIP. 2024
zał. ..... Data
podpis ..... nr 23279/24

Pismo dotyczące aktu planowania przestrzennego

1. ORGAN, DO KTÓREGO JEST SKŁADANE PISMO

Nazwa: Burmistrz Koronowa

2. RODZAJ PISMA[1)]

☒ 2.1. wniosek do projektu aktu
☐ 2.2. uwaga do konsultowanego projektu aktu[2)]
☐ 2.3. wniosek o zmianę aktu[3)]
☐ 2.4. wniosek o sporządzenie aktu[3)]

3. RODZAJ AKTU PLANOWANIA PRZESTRZENNEGO[1)]

☒ 3.1. plan ogólny gminy
☐ 3.2. miejscowy plan zagospodarowania przestrzennego, w tym zintegrowany plan inwestycyjny lub miejscowy plan rewitalizacji
☐ 3.3. uchwała ustalająca zasady i warunki sytuowania obiektów małej architektury, tablic reklamowych i urządzeń reklamowych oraz ogrodzeń, ich gabaryty, standardy jakościowe oraz rodzaje materiałów budowlanych, z jakich mogą być wykonane
☐ 3.4. audyt krajobrazowy
☐ 3.5. plan zagospodarowania przestrzennego województwa

4. DANE SKŁADAJĄCEGO PISMO[4)]

Imię i nazwisko lub nazwa: [redacted]
Kraj: [redacted] Województwo: [redacted]
Powiat: [redacted] Gmina: [redacted]
Ulica: [redacted] Nr domu: [redacted] Nr lokalu:
Miejscowość: [redacted] Kod pocztowy: [redacted]
E-mail (w przypadku gdy składający pismo posiada adres e-mail):
Nr tel. (nieobowiązkowo):
Adres skrytki ePUAP lub adres do doręczeń elektronicznych[5)]:
4.1. Czy składający pismo jest właścicielem lub użytkownikiem wieczystym nieruchomości objętej wnioskiem lub uwagą?
☒ tak ☐ nie

5. ADRES DO KORESPONDENCJI SKŁADAJĄCEGO PISMO[4)]

(Nieobowiązkowo)
Kraj: Województwo:
Powiat: Gmina:
Ulica: Nr domu: Nr lokalu:
Miejscowość: Kod pocztowy:

6. DANE PEŁNOMOCNIKA[4)]

(Nieobowiązkowo)
☐ pełnomocnik ☐ pełnomocnik do doręczeń
Imię i nazwisko:
Kraj: Województwo:
Powiat: Gmina:
Ulica: Nr domu: Nr lokalu:
Miejscowość: Kod pocztowy:
E-mail (w przypadku gdy pełnomocnik posiada adres e-mail):
Nr tel. (nieobowiązkowo):
Adres skrytki ePUAP lub adres do doręczeń elektronicznych[5)]:

7. TREŚĆ PISMA

7.1. Treść[6)]

Prośby o przeznaczenie działki nr 35/2 w obrębie pod zabudowę mieszkaniową

7.2. (Nieobowiązkowo) W przypadku wypełnienia, należy uzupełnić każdą z kolumn tabeli.

Szczegółowe informacje dotyczące treści pisma w odniesieniu do działek ewidencyjnych:

Lp.	7.2.1. Nazwa aktu planowania przestrzennego	7.2.2. Identyfikator działki lub działek ewidencyjnych	7.2.3. Czy teren objęty pismem obejmuje całość działki lub działek ewidencyjnych[7]	7.2.4. Treść[6]
1	.....	.....	☐ tak ☐ nie	.....

7.3. (Nieobowiązkowo) W przypadku wypełnienia, należy uzupełnić każdą z kolumn tabeli.

Szczegółowe informacje dotyczące działek ewidencyjnych oraz niektórych parametrów – w przypadku zaznaczenia w pkt 2: wniosku do projektu aktu (pkt 2.1), uwagi do konsultowanego projektu aktu (pkt 2.2) lub wniosku o zmianę aktu (pkt 2.3) oraz w pkt 3: planu ogólnego gminy (pkt 3.1) lub miejscowego planu zagospodarowania przestrzennego, w tym zintegrowanego planu inwestycyjnego lub miejscowego planu rewitalizacji (pkt 3.2):

Lp.	7.3.1. Nazwa planu ogólnego gminy lub miejscowego planu zagospodarowania przestrzennego	7.3.2. Identyfikator działki lub działek ewidencyjnych	7.3.3. Czy teren objęty pismem obejmuje całość działki lub działek ewidencyjnych [7]	7.3.4. Nazwa lub nazwy klasy przeznaczenia terenu (albo symbol lub symbole klasy przeznaczenia terenu)[8]	7.3.5. Maksymalny udział powierzchni zabudowy [%]	7.3.6. Maksymalna wysokość zabudowy [m]	7.3.7. Minimalny udział powierzchni biologicznie czynnej [%]
1	.....	.....	☐ tak ☐ nie	.....	.....	.....	.....

8. OŚWIADCZENIE W SPRAWIE KORESPONDENCJI ELEKTRONICZNEJ

☐ Wyrażam zgodę ☒ Nie wyrażam zgody

na doręczanie korespondencji w niniejszej sprawie za pomocą środków komunikacji elektronicznej w rozumieniu art. 2 pkt 5 ustawy z dnia 18 lipca 2002 r. o świadczeniu usług drogą elektroniczną (Dz. U. z 2020 r. poz. 344).

9. ZAŁĄCZNIKI

☐ Pełnomocnictwo do reprezentowania składającego pismo lub pełnomocnictwo do doręczeń (zgodnie z ustawą z dnia 16 listopada 2006 r. o opłacie skarbowej (Dz. U. z 2023 r. poz. 2111)) – jeżeli składający pismo działa przez pełnomocnika.

☐ Potwierdzenie uiszczenia opłaty skarbowej od pełnomocnictwa – jeżeli obowiązek uiszczenia takiej opłaty wynika z ustawy z dnia 16 listopada 2006 r. o opłacie skarbowej.

☐ (Nieobowiązkowo). Określenie granic terenu w formie graficznej w przypadku wskazania terenu objętego pismem jako części działki ewidencyjnej lub działek ewidencyjnych.

☐ (Nieobowiązkowo). Inne załączniki – w przypadku zaznaczenia pola należy podać nazwy załączników.[9]
.....

10. PODPIS SKŁADAJĄCEGO PISMO (PEŁNOMOCNIKA) I DATA PODPISU

Podpis powinien być czytelny. Podpis i datę podpisu umieszcza się w przypadku składania pisma w postaci papierowej.

Podpis: [redacted] Data: 30.07.2024

PP

131

URZĄD MIEJSKI w Koronowie BIURO PODAWCZE WPŁYNĘŁO 28. CZE. 2024 zał. ..... data ..... nr 19984/24 podpis .....

Pismo dotyczące aktu planowania przestrzennego

1. ORGAN, DO KTÓREGO JEST SKŁADANE PISMO

Nazwa: BURMISTRZ KORONOWA

2. RODZAJ PISMA[1)]

☒ 2.1. wniosek do projektu aktu

☐ 2.2. uwaga do konsultowanego projektu aktu[2)]

☐ 2.3. wniosek o zmianę aktu[3)]

☐ 2.4. wniosek o sporządzenie aktu[3)]

3. RODZAJ AKTU PLANOWANIA PRZESTRZENNEGO[1)]

☒ 3.1. plan ogólny gminy

☐ 3.2. miejscowy plan zagospodarowania przestrzennego, w tym zintegrowany plan inwestycyjny lub miejscowy plan rewitalizacji

☐ 3.3. uchwała ustalająca zasady i warunki sytuowania obiektów małej architektury, tablic reklamowych i urządzeń reklamowych oraz ogrodzeń, ich gabaryty, standardy jakościowe oraz rodzaje materiałów budowlanych, z jakich mogą być wykonane

☐ 3.4. audyt krajobrazowy

☐ 3.5. plan zagospodarowania przestrzennego województwa

4. DANE SKŁADAJĄCEGO PISMO[4)]

Imię i nazwisko lub nazwa: [redacted]

Kraj: [redacted] Województwo: [redacted]

Powiat: [redacted] Gmina: [redacted]

Ulica: ..... Nr domu: ..... Nr lokalu: .....

Miejscowość: [redacted] Kod pocztowy: [redacted]

E-mail (w przypadku gdy składający pismo posiada adres e-mail): .....

Nr tel. (nieobowiązkowo): [redacted]

Adres skrytki ePUAP lub adres do doręczeń elektronicznych[5)]: .....

4.1. Czy składający pismo jest właścicielem lub użytkownikiem wieczystym nieruchomości objętej wnioskiem lub uwagą?

☒ tak ☐ nie

5. ADRES DO KORESPONDENCJI SKŁADAJĄCEGO PISMO[4)]

(Nieobowiązkowo)

Kraj: [redacted] Województwo: [redacted]

Powiat: [redacted] Gmina: [redacted]

Ulica: [redacted] Nr domu: [redacted] Nr lokalu: [redacted]

Miejscowość: [redacted] Kod pocztowy: [redacted]

6. DANE PEŁNOMOCNIKA[4)]

(Nieobowiązkowo)

☐ pełnomocnik ☐ pełnomocnik do doręczeń

Imię i nazwisko: .....

Kraj: ..... Województwo: .....

Powiat: ..... Gmina: .....

Ulica: ..... Nr domu: ..... Nr lokalu: .....

Miejscowość: ..... Kod pocztowy: .....

E-mail (w przypadku gdy pełnomocnik posiada adres e-mail): .....

Nr tel. (nieobowiązkowo): .....

Adres skrytki ePUAP lub adres do doręczeń elektronicznych[5)]: .....

7. TREŚĆ PISMA

7.1. Treść[6)]: ROD NA WZGÓRZU ZNAJDUJĄCY SIĘ W STOPCE, NA DZIAŁKACH

O NR EWIDENCYJNYCH 96/11, 96/13, 96/15 WNOSI O UTRZYMANIE W PLANIE ZAGOSPODAROWANIA WIEJSKIEGO TERENU JAKO ROS.

7.2. (Nieobowiązkowo) W przypadku wypełnienia, należy uzupełnić każdą z kolumn tabeli.

Szczegółowe informacje dotyczące treści pisma w odniesieniu do działek ewidencyjnych:

Lp.	7.2.1. Nazwa aktu planowania przestrzennego	7.2.2. Identyfikator działki lub działek ewidencyjnych	7.2.3. Czy teren objęty pismem obejmuje całość działki lub działek ewidencyjnych[7)]	7.2.4. Treść[6)]
1	.....	.....	☐ tak ☐ nie	.....

7.3. (Nieobowiązkowo) W przypadku wypełnienia, należy uzupełnić każdą z kolumn tabeli.

Szczegółowe informacje dotyczące działek ewidencyjnych oraz niektórych parametrów – w przypadku zaznaczenia w pkt 2: wniosku do projektu aktu (pkt 2.1), uwagi do konsultowanego projektu aktu (pkt 2.2) lub wniosku o zmianę aktu (pkt 2.3) oraz w pkt 3: planu ogólnego gminy (pkt 3.1) lub miejscowego planu zagospodarowania przestrzennego, w tym zintegrowanego planu inwestycyjnego lub miejscowego planu rewitalizacji (pkt 3.2):

Lp.	7.3.1. Nazwa planu ogólnego gminy lub miejscowego planu zagospodarowania przestrzennego	7.3.2. Identyfikator działki lub działek ewidencyjnych	7.3.3. Czy teren objęty pismem obejmuje całość działki lub działek ewidencyjnych [7)]	7.3.4. Nazwa lub nazwy klasy przeznaczenia terenu (albo symbol lub symbole klasy przeznaczenia terenu)[8)]	7.3.5. Maksymalny udział powierzchni zabudowy [%]	7.3.6. Maksymalna wysokość zabudowy [m]	7.3.7. Minimalny udział powierzchni biologicznie czynnej [%]
1	.....	.....	☐ tak ☐ nie	.....	.....	.....	.....

8. OŚWIADCZENIE W SPRAWIE KORESPONDENCJI ELEKTRONICZNEJ

☐ Wyrażam zgodę ☐ Nie wyrażam zgody

na doręczanie korespondencji w niniejszej sprawie za pomocą środków komunikacji elektronicznej w rozumieniu art. 2 pkt 5 ustawy z dnia 18 lipca 2002 r. o świadczeniu usług drogą elektroniczną (Dz. U. z 2020 r. poz. 344).

9. ZAŁĄCZNIKI

- ☐ Pełnomocnictwo do reprezentowania składającego pismo lub pełnomocnictwo do doręczeń (zgodnie z ustawą z dnia 16 listopada 2006 r. o opłacie skarbowej (Dz. U. z 2023 r. poz. 2111)) – jeżeli składający pismo działa przez pełnomocnika.
- ☐ Potwierdzenie uiszczenia opłaty skarbowej od pełnomocnictwa – jeżeli obowiązek uiszczenia takiej opłaty wynika z ustawy z dnia 16 listopada 2006 r. o opłacie skarbowej.
- ☐ (Nieobowiązkowo). Określenie granic terenu w formie graficznej w przypadku wskazania terenu objętego pismem jako części działki ewidencyjnej lub działek ewidencyjnych.
- ☐ (Nieobowiązkowo). Inne załączniki – w przypadku zaznaczenia pola należy podać nazwy załączników.[9)]
  .....

10. PODPIS SKŁADAJĄCEGO PISMO (PEŁNOMOCNIKA) I DATA PODPISU

Podpis powinien być czytelny. Podpis i datę podpisu umieszcza się w przypadku składania pisma w postaci papierowej.

Podpis: [redacted] ..... Data: 27.06.2024

132

URZĄD MIEJSKI
w Koronowie
BIURO PODAWCZE WPŁYNĘŁO
08. LIP. 2024
zał. ..... Data ..... nr 2091/24
podpis .....

Pismo dotyczące aktu planowania przestrzennego

1. ORGAN, DO KTÓREGO JEST SKŁADANE PISMO

Nazwa: BURMISTRZ KORONOWA

2. RODZAJ PISMA[1)]

☒ 2.1. wniosek do projektu aktu
☐ 2.2. uwaga do konsultowanego projektu aktu[2)]
☐ 2.3. wniosek o zmianę aktu[3)]
☐ 2.4. wniosek o sporządzenie aktu[3)]

3. RODZAJ AKTU PLANOWANIA PRZESTRZENNEGO[1)]

☒ 3.1. plan ogólny gminy
☐ 3.2. miejscowy plan zagospodarowania przestrzennego, w tym zintegrowany plan inwestycyjny lub miejscowy plan rewitalizacji
☐ 3.3. uchwała ustalająca zasady i warunki sytuowania obiektów małej architektury, tablic reklamowych i urządzeń reklamowych oraz ogrodzeń, ich gabaryty, standardy jakościowe oraz rodzaje materiałów budowlanych, z jakich mogą być wykonane
☐ 3.4. audyt krajobrazowy
☐ 3.5. plan zagospodarowania przestrzennego województwa

4. DANE SKŁADAJĄCEGO PISMO[4)]

Imię i nazwisko lub nazwa: [redacted]
Kraj: [redacted] Województwo: [redacted]
Powiat: [redacted] Gmina: [redacted]
Ulica: [redacted] Nr domu: [redacted] Nr lokalu: .....
Miejscowość: [redacted] Kod pocztowy: [redacted]
E-mail (w przypadku gdy składający pismo posiada adres e-mail): [redacted]
Nr tel. (nieobowiązkowo): [redacted]
Adres skrytki ePUAP lub adres do doręczeń elektronicznych[5)]: .....

4.1. Czy składający pismo jest właścicielem lub użytkownikiem wieczystym nieruchomości objętej wnioskiem lub uwagą?

☒ tak ☐ nie

5. ADRES DO KORESPONDENCJI SKŁADAJĄCEGO PISMO[4)]

(Nieobowiązkowo)
Kraj: ..... Województwo: .....
Powiat: ..... Gmina: .....
Ulica: ..... Nr domu: ..... Nr lokalu: .....
Miejscowość: ..... Kod pocztowy: .....

6. DANE PEŁNOMOCNIKA[4)]

(Nieobowiązkowo)
☒ pełnomocnik ☐ pełnomocnik do doręczeń
Imię i nazwisko: [redacted]
Kraj: [redacted] Województwo: [redacted]
Powiat: [redacted] Gmina: [redacted]
Ulica: [redacted] Nr domu [redacted] Nr lokalu: .....
Miejscowość: [redacted] Kod pocztowy: [redacted]
E-mail (w przypadku gdy pełnomocnik posiada adres e-mail): [redacted]
Nr tel. (nieobowiązkowo): [redacted]
Adres skrytki ePUAP lub adres do doręczeń elektronicznych[5)]: .....

7. TREŚĆ PISMA

7.1. Treść[6)]: ZAŁĄCZNIK Z PISMEM O WYRAŻENIE ZGODY

.....
.....
.....
.....
.....
.....
.....

7.2. (Nieobowiązkowo) W przypadku wypełnienia, należy uzupełnić każdą z kolumn tabeli.

Szczegółowe informacje dotyczące treści pisma w odniesieniu do działek ewidencyjnych:

Lp.	7.2.1. Nazwa aktu planowania przestrzennego	7.2.2. Identyfikator działki lub działek ewidencyjnych	7.2.3. Czy teren objęty pismem obejmuje całość działki lub działek ewidencyjnych[7)]	7.2.4. Treść[6)]
1	....	....	☐ tak ☐ nie	....

7.3. (Nieobowiązkowo) W przypadku wypełnienia, należy uzupełnić każdą z kolumn tabeli.

Szczegółowe informacje dotyczące działek ewidencyjnych oraz niektórych parametrów – w przypadku zaznaczenia w pkt 2: wniosku do projektu aktu (pkt 2.1), uwagi do konsultowanego projektu aktu (pkt 2.2) lub wniosku o zmianę aktu (pkt 2.3) oraz w pkt 3: planu ogólnego gminy (pkt 3.1) lub miejscowego planu zagospodarowania przestrzennego, w tym zintegrowanego planu inwestycyjnego lub miejscowego planu rewitalizacji (pkt 3.2):

Lp.	7.3.1. Nazwa planu ogólnego gminy lub miejscowego planu zagospodarowania przestrzennego	7.3.2. Identyfikator działki lub działek ewidencyjnych	7.3.3. Czy teren objęty pismem obejmuje całość działki lub działek ewidencyjnych 7)	7.3.4. Nazwa lub nazwy klasy przeznaczenia terenu (albo symbol lub symbole klasy przeznaczenia terenu)[8)]	7.3.5. Maksymalny udział powierzchni zabudowy [%]	7.3.6. Maksymalna wysokość zabudowy [m]	7.3.7. Minimalny udział powierzchni biologicznie czynnej [%]
1	....	....	☐ tak ☐ nie	....	....	....	....

8. OŚWIADCZENIE W SPRAWIE KORESPONDENCJI ELEKTRONICZNEJ

☒ Wyrażam zgodę ☐ Nie wyrażam zgody

na doręczanie korespondencji w niniejszej sprawie za pomocą środków komunikacji elektronicznej w rozumieniu art. 2 pkt 5 ustawy z dnia 18 lipca 2002 r. o świadczeniu usług drogą elektroniczną (Dz. U. z 2020 r. poz. 344).

9. ZAŁĄCZNIKI

☒ Pełnomocnictwo do reprezentowania składającego pismo lub pełnomocnictwo do doręczeń (zgodnie z ustawą z dnia 16 listopada 2006 r. o opłacie skarbowej (Dz. U. z 2023 r. poz. 2111)) – jeżeli składający pismo działa przez pełnomocnika.

☐ Potwierdzenie uiszczenia opłaty skarbowej od pełnomocnictwa – jeżeli obowiązek uiszczenia takiej opłaty wynika z ustawy z dnia 16 listopada 2006 r. o opłacie skarbowej.

☒ (Nieobowiązkowo). Określenie granic terenu w formie graficznej w przypadku wskazania terenu objętego pismem jako części działki ewidencyjnej lub działek ewidencyjnych.

☒ (Nieobowiązkowo). Inne załączniki – w przypadku zaznaczenia pola należy podać nazwy załączników.[9)] PISMO O WYRAŻENIE ZGODY

10. PODPIS SKŁADAJĄCEGO PISMO (PEŁNOMOCNIKA) I DATA PODPISU

Podpis powinien być czytelny. Podpis i datę podpisu umieszcza się w przypadku składania pisma w postaci papierowej.

Podpis: [redacted] Data: 08/07/2024

(136)

URZĄD MIEJSKI w Koronowie
BIURO PODAWCZE WPŁYNĘŁO
11. LIP. 2024
data
zał. ..... nr 21366/24
podpis .....

Pismo dotyczące aktu planowania przestrzennego

1. ORGAN, DO KTÓREGO JEST SKŁADANE PISMO

Nazwa: URZĄD MIEJSKI W KORONOWIE

2. RODZAJ PISMA[1)]

☒ 2.1. wniosek do projektu aktu
☐ 2.2. uwaga do konsultowanego projektu aktu[2)]
☐ 2.3. wniosek o zmianę aktu[3)]
☐ 2.4. wniosek o sporządzenie aktu[3)]

3. RODZAJ AKTU PLANOWANIA PRZESTRZENNEGO[1)]

☒ 3.1. plan ogólny gminy
☐ 3.2. miejscowy plan zagospodarowania przestrzennego, w tym zintegrowany plan inwestycyjny lub miejscowy plan rewitalizacji
☐ 3.3. uchwała ustalająca zasady i warunki sytuowania obiektów małej architektury, tablic reklamowych i urządzeń reklamowych oraz ogrodzeń, ich gabaryty, standardy jakościowe oraz rodzaje materiałów budowlanych, z jakich mogą być wykonane
☐ 3.4. audyt krajobrazowy
☐ 3.5. plan zagospodarowania przestrzennego województwa

4. DANE SKŁADAJĄCEGO PISMO[4)]

Imię i nazwisko lub nazwa: [redacted]
Kraj: [redacted] Województwo: [redacted]
Powiat: [redacted] Gmina: [redacted]
Ulica: [redacted] Nr domu: [redacted] Nr lokalu: .....
Miejscowość: [redacted] Kod pocztowy: .....
E-mail (w przypadku gdy składający pismo posiada adres e-mail): [redacted]
Nr tel. (nieobowiązkowo): [redacted]
Adres skrytki ePUAP lub adres do doręczeń elektronicznych[5)]: .....

4.1. Czy składający pismo jest właścicielem lub użytkownikiem wieczystym nieruchomości objętej wnioskiem lub uwagą?

☒ tak ☐ nie

5. ADRES DO KORESPONDENCJI SKŁADAJĄCEGO PISMO[4)]

(Nieobowiązkowo)
Kraj: ..... Województwo: .....
Powiat: ..... Gmina: .....
Ulica: ..... Nr domu: ..... Nr lokalu: .....
Miejscowość: ..... Kod pocztowy: .....

6. DANE PEŁNOMOCNIKA[4)]

(Nieobowiązkowo)
☐ pełnomocnik ☐ pełnomocnik do doręczeń
Imię i nazwisko: .....
Kraj: ..... Województwo: .....
Powiat: ..... Gmina: .....
Ulica: ..... Nr domu: ..... Nr lokalu: .....
Miejscowość: ..... Kod pocztowy: .....
E-mail (w przypadku gdy pełnomocnik posiada adres e-mail): .....
Nr tel. (nieobowiązkowo): .....
Adres skrytki ePUAP lub adres do doręczeń elektronicznych[5)]: .....

7. TREŚĆ PISMA

7.1. Treść[6)]: Dotyczy działek 231/1, 231/3, 231/6, 231/7.

Samodzielna

URZĄD MIEJSKI
w Koronowie
BIURO PODAWCZE WPŁYNĘŁO
11. LIP. 2024
zał. ..... data
podpis ..... nr 21389

Pismo dotyczące aktu planowania przestrzennego

1. ORGAN, DO KTÓREGO JEST SKŁADANE PISMO

Nazwa: URZĄD MIEJSKI W KORONOWIE

2. RODZAJ PISMA[1)]

☒ 2.1. wniosek do projektu aktu
☐ 2.2. uwaga do konsultowanego projektu aktu[2)]
☐ 2.3. wniosek o zmianę aktu[3)]
☐ 2.4. wniosek o sporządzenie aktu[3)]

3. RODZAJ AKTU PLANOWANIA PRZESTRZENNEGO[1)]

☒ 3.1. plan ogólny gminy
☐ 3.2. miejscowy plan zagospodarowania przestrzennego, w tym zintegrowany plan inwestycyjny lub miejscowy plan rewitalizacji
☐ 3.3. uchwała ustalająca zasady i warunki sytuowania obiektów małej architektury, tablic reklamowych i urządzeń reklamowych oraz ogrodzeń, ich gabaryty, standardy jakościowe oraz rodzaje materiałów budowlanych, z jakich mogą być wykonane
☐ 3.4. audyt krajobrazowy
☐ 3.5. plan zagospodarowania przestrzennego województwa

4. DANE SKŁADAJĄCEGO PISMO[4)]

Imię i nazwisko lub nazwa: [redacted]
Kraj: [redacted] Województwo: [redacted]
Powiat: [redacted] Gmina: [redacted]
Ulica: ..... Nr domu [redacted] Nr lokalu: .....
Miejscowość: [redacted] Kod pocztowy: [redacted]
E-mail (w przypadku gdy składający pismo posiada adres e-mail): .....
Nr tel. (nieobowiązkowo): .....
Adres skrytki ePUAP lub adres do doręczeń elektronicznych[5)]: .....
4.1. Czy składający pismo jest właścicielem lub użytkownikiem wieczystym nieruchomości objętej wnioskiem lub uwagą? [redacted]
☒ tak ☐ nie

5. ADRES DO KORESPONDENCJI SKŁADAJĄCEGO PISMO[4)]

(Nieobowiązkowo)
Kraj: ..... Województwo: .....
Powiat: ..... Gmina: .....
Ulica: ..... Nr domu: ..... Nr lokalu: .....
Miejscowość: ..... Kod pocztowy: .....

6. DANE PEŁNOMOCNIKA[4)]

(Nieobowiązkowo)
☐ pełnomocnik ☐ pełnomocnik do doręczeń
Imię i nazwisko: .....
Kraj: ..... Województwo: .....
Powiat: ..... Gmina: .....
Ulica: ..... Nr domu: ..... Nr lokalu: .....
Miejscowość: ..... Kod pocztowy: .....
E-mail (w przypadku gdy pełnomocnik posiada adres e-mail): .....
Nr tel. (nieobowiązkowo): .....
Adres skrytki ePUAP lub adres do doręczeń elektronicznych[5)]: .....

7. TREŚĆ PISMA

7.1. Treść[6)]: Zwracam się z prośbą o dołączenie do wniosku dotyczącego działek 231/1, 231/3, 231/6, 231/7.

URZĄD MIEJSKI
w Koronowie
BIURO PODAWCZE WPŁYNĘŁO
11 IP. 2024
data
zał. ..... nr 21387/24
podpis .....

Pismo dotyczące aktu planowania przestrzennego

1. ORGAN, DO KTÓREGO JEST SKŁADANE PISMO

Nazwa: URZĄD MIEJSKI W KORONOWIE

2. RODZAJ PISMA[1)]

☒ 2.1. wniosek do projektu aktu
☐ 2.2. uwaga do konsultowanego projektu aktu[2)]
☐ 2.3. wniosek o zmianę aktu[3)]
☐ 2.4. wniosek o sporządzenie aktu[3)]

3. RODZAJ AKTU PLANOWANIA PRZESTRZENNEGO[1)]

☒ 3.1. plan ogólny gminy
☐ 3.2. miejscowy plan zagospodarowania przestrzennego, w tym zintegrowany plan inwestycyjny lub miejscowy plan rewitalizacji
☐ 3.3. uchwała ustalająca zasady i warunki sytuowania obiektów małej architektury, tablic reklamowych i urządzeń reklamowych oraz ogrodzeń, ich gabaryty, standardy jakościowe oraz rodzaje materiałów budowlanych, z jakich mogą być wykonane
☐ 3.4. audyt krajobrazowy
☐ 3.5. plan zagospodarowania przestrzennego województwa

4. DANE SKŁADAJĄCEGO PISMO[4)]

Imię i nazwisko lub nazwa: [redacted]
Kraj: [redacted] Województwo: [redacted]
Powiat: [redacted] Gmina: [redacted]
Ulica: [redacted] Nr domu: [redacted] Nr lokalu: .....
Miejscowość: [redacted] Kod pocztowy: [redacted]
E-mail (w przypadku gdy składający pismo posiada adres e-mail): .....
Nr tel. (nieobowiązkowo): [redacted]
Adres skrytki ePUAP lub adres do doręczeń elektronicznych[5)]: .....
4.1. Czy składający pismo jest właścicielem lub użytkownikiem wieczystym nieruchomości objętej wnioskiem lub uwagą?
☒ tak ☐ nie [redacted]

5. ADRES DO KORESPONDENCJI SKŁADAJĄCEGO PISMO[4)]

(Nieobowiązkowo)
Kraj: ..... Województwo: .....
Powiat: ..... Gmina: .....
Ulica: ..... Nr domu: ..... Nr lokalu: .....
Miejscowość: ..... Kod pocztowy: .....

6. DANE PEŁNOMOCNIKA[4)]

(Nieobowiązkowo)
☐ pełnomocnik ☐ pełnomocnik do doręczeń
Imię i nazwisko: .....
Kraj: ..... Województwo: .....
Powiat: ..... Gmina: .....
Ulica: ..... Nr domu: ..... Nr lokalu: .....
Miejscowość: ..... Kod pocztowy: .....
E-mail (w przypadku gdy pełnomocnik posiada adres e-mail): .....
Nr tel. (nieobowiązkowo): .....
Adres skrytki ePUAP lub adres do doręczeń elektronicznych[5)]: .....

7. TREŚĆ PISMA

7.1. Treść[6)]: Zwracam się z prośbą o uwzględnienie

(136)

URZĄD MIEJSKI w Koronowie
BIURO PODAWCZE WPŁYNĘŁO
11. LIP. 2024
data
zał. ..... nr 21366/24
podpis .....

Pismo dotyczące aktu planowania przestrzennego

1. ORGAN, DO KTÓREGO JEST SKŁADANE PISMO

Nazwa: URZĄD MIEJSKI W KORONOWIE

2. RODZAJ PISMA[1)]

☒ 2.1. wniosek do projektu aktu
☐ 2.2. uwaga do konsultowanego projektu aktu[2)]
☐ 2.3. wniosek o zmianę aktu[3)]
☐ 2.4. wniosek o sporządzenie aktu[3)]

3. RODZAJ AKTU PLANOWANIA PRZESTRZENNEGO[1)]

☒ 3.1. plan ogólny gminy
☐ 3.2. miejscowy plan zagospodarowania przestrzennego, w tym zintegrowany plan inwestycyjny lub miejscowy plan rewitalizacji
☐ 3.3. uchwała ustalająca zasady i warunki sytuowania obiektów małej architektury, tablic reklamowych i urządzeń reklamowych oraz ogrodzeń, ich gabaryty, standardy jakościowe oraz rodzaje materiałów budowlanych, z jakich mogą być wykonane
☐ 3.4. audyt krajobrazowy
☐ 3.5. plan zagospodarowania przestrzennego województwa

4. DANE SKŁADAJĄCEGO PISMO[4)]

Imię i nazwisko lub nazwa: [redacted]
Kraj: [redacted] Województwo: [redacted]
Powiat: [redacted] Gmina: [redacted]
Ulica: [redacted] Nr domu: [redacted] Nr lokalu: .....
Miejscowość: [redacted] Kod pocztowy: .....
E-mail (w przypadku gdy składający pismo posiada adres e-mail): [redacted]
Nr tel. (nieobowiązkowo): [redacted]
Adres skrytki ePUAP lub adres do doręczeń elektronicznych[5)]: .....

4.1. Czy składający pismo jest właścicielem lub użytkownikiem wieczystym nieruchomości objętej wnioskiem lub uwagą?

☒ tak ☐ nie

5. ADRES DO KORESPONDENCJI SKŁADAJĄCEGO PISMO[4)]

(Nieobowiązkowo)
Kraj: ..... Województwo: .....
Powiat: ..... Gmina: .....
Ulica: ..... Nr domu: ..... Nr lokalu: .....
Miejscowość: ..... Kod pocztowy: .....

6. DANE PEŁNOMOCNIKA[4)]

(Nieobowiązkowo)
☐ pełnomocnik ☐ pełnomocnik do doręczeń
Imię i nazwisko: .....
Kraj: ..... Województwo: .....
Powiat: ..... Gmina: .....
Ulica: ..... Nr domu: ..... Nr lokalu: .....
Miejscowość: ..... Kod pocztowy: .....
E-mail (w przypadku gdy pełnomocnik posiada adres e-mail): .....
Nr tel. (nieobowiązkowo): .....
Adres skrytki ePUAP lub adres do doręczeń elektronicznych[5)]: .....

7. TREŚĆ PISMA

7.1. Treść[6)]: Dotyczy działek 231/1, 231/3, 231/6, 231/7.

Samodzielna

Pismo dotyczące aktu planowania przestrzennego

URZĄD MIEJSKI w Koronowie BIURO PODAWCZE PRZYJĘTO 25. LIP. 2024 zał. ..... data ..... nr 22696/24 podpis .....

1. ORGAN, DO KTÓREGO JEST SKŁADANE PISMO

Nazwa: URZĄD GMINY W KORONOWIE

2. RODZAJ PISMA[1)]

☒ 2.1. wniosek do projektu aktu
☐ 2.2. uwaga do konsultowanego projektu aktu[2)]
☐ 2.3. wniosek o zmianę aktu[3)]
☐ 2.4. wniosek o sporządzenie aktu[3)]

3. RODZAJ AKTU PLANOWANIA PRZESTRZENNEGO[1)]

☒ 3.1. plan ogólny gminy
☐ 3.2. miejscowy plan zagospodarowania przestrzennego, w tym zintegrowany plan inwestycyjny lub miejscowy plan rewitalizacji
☐ 3.3. uchwała ustalająca zasady i warunki sytuowania obiektów małej architektury, tablic reklamowych i urządzeń reklamowych oraz ogrodzeń, ich gabaryty, standardy jakościowe oraz rodzaje materiałów budowlanych, z jakich mogą być wykonane
☐ 3.4. audyt krajobrazowy
☐ 3.5. plan zagospodarowania przestrzennego województwa

4. DANE SKŁADAJĄCEGO PISMO[4)]

Imię i nazwisko lub nazwa: [redacted]
Kraj: [redacted] Województwo: [redacted]
Powiat: [redacted] Gmina: [redacted]
Ulica: [redacted] Nr domu: [redacted] Nr lokalu: [redacted]
Miejscowość: [redacted] Kod pocztowy: [redacted]
E-mail (w przypadku gdy składający pismo posiada adres e-mail): .....
Nr tel. (nieobowiązkowo): .....
Adres skrytki ePUAP lub adres do doręczeń elektronicznych[5)]: .....
4.1. Czy składający pismo jest właścicielem lub użytkownikiem wieczystym nieruchomości objętej wnioskiem lub uwagą?
☒ tak ☐ nie [redacted]

5. ADRES DO KORESPONDENCJI SKŁADAJĄCEGO PISMO[4)]

(Nieobowiązkowo)
Kraj: ..... Województwo: .....
Powiat: ..... Gmina: .....
Ulica: ..... Nr domu: ..... Nr lokalu: .....
Miejscowość: ..... Kod pocztowy: .....

6. DANE PEŁNOMOCNIKA[4)]

(Nieobowiązkowo)
☐ pełnomocnik ☐ pełnomocnik do doręczeń
Imię i nazwisko: .....
Kraj: ..... Województwo: .....
Powiat: ..... Gmina: .....
Ulica: ..... Nr domu: ..... Nr lokalu: .....
Miejscowość: ..... Kod pocztowy: .....
E-mail (w przypadku gdy pełnomocnik posiada adres e-mail): .....
Nr tel. (nieobowiązkowo): .....
Adres skrytki ePUAP lub adres do doręczeń elektronicznych[5)]: .....

7. TREŚĆ PISMA

7.1. Treść[6)]: Zwracam się z prośbą o uwzględnienie w planie

ogólnym gminy działki nr. 137, położonej w miejscowości Samoklęski z przeznaczeniem na cele mieszkaniowo-inwestycyjne.

7.2. (Nieobowiązkowo) W przypadku wypełnienia, należy uzupełnić każdą z kolumn tabeli.

Szczegółowe informacje dotyczące treści pisma w odniesieniu do działek ewidencyjnych:

Lp.	7.2.1. Nazwa aktu planowania przestrzennego	7.2.2. Identyfikator działki lub działek ewidencyjnych	7.2.3. Czy teren objęty pismem obejmuje całość działki lub działek ewidencyjnych[7)]	7.2.4. Treść[6)]
1	.....	.....	☐ tak ☐ nie	.....

7.3. (Nieobowiązkowo) W przypadku wypełnienia, należy uzupełnić każdą z kolumn tabeli.

Szczegółowe informacje dotyczące działek ewidencyjnych oraz niektórych parametrów – w przypadku zaznaczenia w pkt 2: wniosku do projektu aktu (pkt 2.1), uwagi do konsultowanego projektu aktu (pkt 2.2) lub wniosku o zmianę aktu (pkt 2.3) oraz w pkt 3: planu ogólnego gminy (pkt 3.1) lub miejscowego planu zagospodarowania przestrzennego, w tym zintegrowanego planu inwestycyjnego lub miejscowego planu rewitalizacji (pkt 3.2):

Lp.	7.3.1. Nazwa planu ogólnego gminy lub miejscowego planu zagospodarowania przestrzennego	7.3.2. Identyfikator działki lub działek ewidencyjnych	7.3.3. Czy teren objęty pismem obejmuje całość działki lub działek ewidencyjnych 7)	7.3.4. Nazwa lub nazwy klasy przeznaczenia terenu (albo symbol lub symbole klasy przeznaczenia terenu)[8)]	7.3.5. Maksymalny udział powierzchni zabudowy [%]	7.3.6. Maksymalna wysokość zabudowy [m]	7.3.7. Minimalny udział powierzchni biologicznie czynnej [%]
1	.....	.....	☐ tak ☐ nie	.....	.....	.....	.....

8. OŚWIADCZENIE W SPRAWIE KORESPONDENCJI ELEKTRONICZNEJ

☐ Wyrażam zgodę ☐ Nie wyrażam zgody

na doręczanie korespondencji w niniejszej sprawie za pomocą środków komunikacji elektronicznej w rozumieniu art. 2 pkt 5 ustawy z dnia 18 lipca 2002 r. o świadczeniu usług drogą elektroniczną (Dz. U. z 2020 r. poz. 344).

9. ZAŁĄCZNIKI

☐ Pełnomocnictwo do reprezentowania składającego pismo lub pełnomocnictwo do doręczeń (zgodnie z ustawą z dnia 16 listopada 2006 r. o opłacie skarbowej (Dz. U. z 2023 r. poz. 2111)) – jeżeli składający pismo działa przez pełnomocnika.

☐ Potwierdzenie uiszczenia opłaty skarbowej od pełnomocnictwa – jeżeli obowiązek uiszczenia takiej opłaty wynika z ustawy z dnia 16 listopada 2006 r. o opłacie skarbowej.

☐ (Nieobowiązkowo). Określenie granic terenu w formie graficznej w przypadku wskazania terenu objętego pismem jako części działki ewidencyjnej lub działek ewidencyjnych.

☐ (Nieobowiązkowo). Inne załączniki – w przypadku zaznaczenia pola należy podać nazwy załączników.[9)]
.....

10. PODPIS SKŁADAJĄCEGO PISMO (PEŁNOMOCNIKA) I DATA PODPISU

Podpis powinien być czytelny. Podpis i datę podpisu umieszcza się w przypadku składania pisma w postaci papierowej.

Podpis: [redacted] Data: 16.07.2024 r.

URZĄD MIEJSKI w Koronowie BIURO PODAWCZE PRZYJĘŁO 25. LIP. 2024 Data ... nr 22698/24 podpis ...

156

Pismo dotyczące aktu planowania przestrzennego

1. ORGAN, DO KTÓREGO JEST SKŁADANE PISMO

Nazwa: URZĄD GMINY W KORONOWIE

2. RODZAJ PISMA[1)]

☒ 2.1. wniosek do projektu aktu
☐ 2.2. uwaga do konsultowanego projektu aktu[2)]
☐ 2.3. wniosek o zmianę aktu[3)]
☐ 2.4. wniosek o sporządzenie aktu[3)]

3. RODZAJ AKTU PLANOWANIA PRZESTRZENNEGO[1)]

☒ 3.1. plan ogólny gminy
☐ 3.2. miejscowy plan zagospodarowania przestrzennego, w tym zintegrowany plan inwestycyjny lub miejscowy plan rewitalizacji
☐ 3.3. uchwała ustalająca zasady i warunki sytuowania obiektów małej architektury, tablic reklamowych i urządzeń reklamowych oraz ogrodzeń, ich gabaryty, standardy jakościowe oraz rodzaje materiałów budowlanych, z jakich mogą być wykonane
☐ 3.4. audyt krajobrazowy
☐ 3.5. plan zagospodarowania przestrzennego województwa

4. DANE SKŁADAJĄCEGO PISMO[4)]

Imię i nazwisko lub nazwa: [redacted]
Kraj: [redacted] Województwo: [redacted]
Powiat: [redacted] Gmina: [redacted]
Ulica: [redacted] Nr domu: [redacted] Nr lokalu: .....
Miejscowość: [redacted] Kod pocztowy: [redacted]
E-mail (w przypadku gdy składający pismo posiada adres e-mail): [redacted]
Nr tel. (nieobowiązkowo): [redacted]
Adres skrytki ePUAP lub adres do doręczeń elektronicznych[5)]: .....
4.1. Czy składający pismo jest właścicielem lub użytkownikiem wieczystym nieruchomości objętej wnioskiem lub uwagą?
☒ tak ☐ nie [redacted]

5. ADRES DO KORESPONDENCJI SKŁADAJĄCEGO PISMO[4)]

(Nieobowiązkowo)
Kraj: ..... Województwo: .....
Powiat: ..... Gmina: .....
Ulica: ..... Nr domu: ..... Nr lokalu: .....
Miejscowość: ..... Kod pocztowy: .....

6. DANE PEŁNOMOCNIKA[4)]

(Nieobowiązkowo)
☐ pełnomocnik ☐ pełnomocnik do doręczeń
Imię i nazwisko: .....
Kraj: ..... Województwo: .....
Powiat: ..... Gmina: .....
Ulica: ..... Nr domu: ..... Nr lokalu: .....
Miejscowość: ..... Kod pocztowy: .....
E-mail (w przypadku gdy pełnomocnik posiada adres e-mail): .....
Nr tel. (nieobowiązkowo): .....
Adres skrytki ePUAP lub adres do doręczeń elektronicznych[5)]: .....

7. TREŚĆ PISMA

7.1. Treść[6)]: Zwracam się z prośbą o dołączenie do wniosku dotyczącego działki Nr 137 położonej w Samociążku

.....
.....
.....
.....
.....
.....
.....

7.2. (Nieobowiązkowo) W przypadku wypełnienia, należy uzupełnić każdą z kolumn tabeli.

Szczegółowe informacje dotyczące treści pisma w odniesieniu do działek ewidencyjnych:

Lp.	7.2.1. Nazwa aktu planowania przestrzennego	7.2.2. Identyfikator działki lub działek ewidencyjnych	7.2.3. Czy teren objęty pismem obejmuje całość działki lub działek ewidencyjnych[7)]	7.2.4. Treść[6)]
1	.....	.....	☐ tak ☐ nie	.....

7.3. (Nieobowiązkowo) W przypadku wypełnienia, należy uzupełnić każdą z kolumn tabeli.

Szczegółowe informacje dotyczące działek ewidencyjnych oraz niektórych parametrów – w przypadku zaznaczenia w pkt 2: wniosku do projektu aktu (pkt 2.1), uwagi do konsultowanego projektu aktu (pkt 2.2) lub wniosku o zmianę aktu (pkt 2.3) oraz w pkt 3: planu ogólnego gminy (pkt 3.1) lub miejscowego planu zagospodarowania przestrzennego, w tym zintegrowanego planu inwestycyjnego lub miejscowego planu rewitalizacji (pkt 3.2):

Lp.	7.3.1. Nazwa planu ogólnego gminy lub miejscowego planu zagospodarowania przestrzennego	7.3.2. Identyfikator działki lub działek ewidencyjnych	7.3.3. Czy teren objęty pismem obejmuje całość działki lub działek ewidencyjnych 7)	7.3.4. Nazwa lub nazwy klasy przeznaczenia terenu (albo symbol lub symbole klasy przeznaczenia terenu)[8)]	7.3.5. Maksymalny udział powierzchni zabudowy [%]	7.3.6. Maksymalna wysokość zabudowy [m]	7.3.7. Minimalny udział powierzchni biologicznie czynnej [%]
1	.....	.....	☐ tak ☐ nie	.....	.....	.....	.....

8. OŚWIADCZENIE W SPRAWIE KORESPONDENCJI ELEKTRONICZNEJ

☐ Wyrażam zgodę ☐ Nie wyrażam zgody

na doręczanie korespondencji w niniejszej sprawie za pomocą środków komunikacji elektronicznej w rozumieniu art. 2 pkt 5 ustawy z dnia 18 lipca 2002 r. o świadczeniu usług drogą elektroniczną (Dz. U. z 2020 r. poz. 344).

9. ZAŁĄCZNIKI

- ☐ Pełnomocnictwo do reprezentowania składającego pismo lub pełnomocnictwo do doręczeń (zgodnie z ustawą z dnia 16 listopada 2006 r. o opłacie skarbowej (Dz. U. z 2023 r. poz. 2111)) – jeżeli składający pismo działa przez pełnomocnika.
- ☐ Potwierdzenie uiszczenia opłaty skarbowej od pełnomocnictwa – jeżeli obowiązek uiszczenia takiej opłaty wynika z ustawy z dnia 16 listopada 2006 r. o opłacie skarbowej.
- ☐ (Nieobowiązkowo). Określenie granic terenu w formie graficznej w przypadku wskazania terenu objętego pismem jako części działki ewidencyjnej lub działek ewidencyjnych.
- ☐ (Nieobowiązkowo). Inne załączniki – w przypadku zaznaczenia pola należy podać nazwy załączników.[9)]
  .....

10. PODPIS SKŁADAJĄCEGO PISMO (PEŁNOMOCNIKA) I DATA PODPISU

Podpis powinien być czytelny. Podpis i datę podpisu umieszcza się w przypadku składania pisma w postaci papierowej.

Podpis: ..... Data: 15.07.2024 r.

w Koronowie
BIURO PODAWCZE
25. LIP. 2024
137
zał. ... Data ... nr 22697/2
Podpis ...

Pismo dotyczące aktu planowania przestrzennego

1. ORGAN, DO KTÓREGO JEST SKŁADANE PISMO

Nazwa: URZĄD GMINY W KORONOWIE

2. RODZAJ PISMA[1)]

☒ 2.1. wniosek do projektu aktu
☐ 2.2. uwaga do konsultowanego projektu aktu[2)]
☐ 2.3. wniosek o zmianę aktu[3)]
☐ 2.4. wniosek o sporządzenie aktu[3)]

3. RODZAJ AKTU PLANOWANIA PRZESTRZENNEGO[1)]

☒ 3.1. plan ogólny gminy
☐ 3.2. miejscowy plan zagospodarowania przestrzennego, w tym zintegrowany plan inwestycyjny lub miejscowy plan rewitalizacji
☐ 3.3. uchwała ustalająca zasady i warunki sytuowania obiektów małej architektury, tablic reklamowych i urządzeń reklamowych oraz ogrodzeń, ich gabaryty, standardy jakościowe oraz rodzaje materiałów budowlanych, z jakich mogą być wykonane
☐ 3.4. audyt krajobrazowy
☐ 3.5. plan zagospodarowania przestrzennego województwa

4. DANE SKŁADAJĄCEGO PISMO[4)]

Imię i nazwisko lub nazwa: [redacted]
Kraj: [redacted] Województwo: [redacted]
Powiat: [redacted] Gmina: [redacted]
Ulica: ..... Nr domu: [redacted] Nr lokalu: .....
Miejscowość: [redacted] Kod pocztowy: [redacted]
E-mail (w przypadku gdy składający pismo posiada adres e-mail): .....
Nr tel. (nieobowiązkowo): .....
Adres skrytki ePUAP lub adres do doręczeń elektronicznych[5)]: .....
4.1. Czy składający pismo jest właścicielem lub użytkownikiem wieczystym nieruchomości objętej wnioskiem lub uwagą?
☒ tak ☐ nie [redacted]

5. ADRES DO KORESPONDENCJI SKŁADAJĄCEGO PISMO[4)]

(Nieobowiązkowo)
Kraj: ..... Województwo: .....
Powiat: ..... Gmina: .....
Ulica: ..... Nr domu: ..... Nr lokalu: .....
Miejscowość: ..... Kod pocztowy: .....

6. DANE PEŁNOMOCNIKA[4)]

(Nieobowiązkowo)
☐ pełnomocnik ☐ pełnomocnik do doręczeń
Imię i nazwisko: .....
Kraj: ..... Województwo: .....
Powiat: ..... Gmina: .....
Ulica: ..... Nr domu: ..... Nr lokalu: .....
Miejscowość: ..... Kod pocztowy: .....
E-mail (w przypadku gdy pełnomocnik posiada adres e-mail): .....
Nr tel. (nieobowiązkowo): .....
Adres skrytki ePUAP lub adres do doręczeń elektronicznych[5)]: .....

7. TREŚĆ PISMA

7.1. Treść[6)]: Zwracam się z prośbą o dołączenie do wniosku dotyczącego działki nr 137 położonej w Samociążku

.....
.....
.....
.....
.....
.....
.....

7.2. (Nieobowiązkowo) W przypadku wypełnienia, należy uzupełnić każdą z kolumn tabeli.

Szczegółowe informacje dotyczące treści pisma w odniesieniu do działek ewidencyjnych:

Lp.	7.2.1. Nazwa aktu planowania przestrzennego	7.2.2. Identyfikator działki lub działek ewidencyjnych	7.2.3. Czy teren objęty pismem obejmuje całość działki lub działek ewidencyjnych[7)]	7.2.4. Treść[6)]
1	....	....	☐ tak ☐ nie	....

7.3. (Nieobowiązkowo) W przypadku wypełnienia, należy uzupełnić każdą z kolumn tabeli.

Szczegółowe informacje dotyczące działek ewidencyjnych oraz niektórych parametrów – w przypadku zaznaczenia w pkt 2: wniosku do projektu aktu (pkt 2.1), uwagi do konsultowanego projektu aktu (pkt 2.2) lub wniosku o zmianę aktu (pkt 2.3) oraz w pkt 3: planu ogólnego gminy (pkt 3.1) lub miejscowego planu zagospodarowania przestrzennego, w tym zintegrowanego planu inwestycyjnego lub miejscowego planu rewitalizacji (pkt 3.2):

Lp.	7.3.1. Nazwa planu ogólnego gminy lub miejscowego planu zagospodarowania przestrzennego	7.3.2. Identyfikator działki lub działek ewidencyjnych	7.3.3. Czy teren objęty pismem obejmuje całość działki lub działek ewidencyjnych [7)]	7.3.4. Nazwa lub nazwy klasy przeznaczenia terenu (albo symbol lub symbole klasy przeznaczenia terenu)[8)]	7.3.5. Maksymalny udział powierzchni zabudowy [%]	7.3.6. Maksymalna wysokość zabudowy [m]	7.3.7. Minimalny udział powierzchni biologicznie czynnej [%]
1	....	....	☐ tak ☐ nie	....	....	....	....

8. OŚWIADCZENIE W SPRAWIE KORESPONDENCJI ELEKTRONICZNEJ

☐ Wyrażam zgodę ☐ Nie wyrażam zgody

na doręczanie korespondencji w niniejszej sprawie za pomocą środków komunikacji elektronicznej w rozumieniu art. 2 pkt 5 ustawy z dnia 18 lipca 2002 r. o świadczeniu usług drogą elektroniczną (Dz. U. z 2020 r. poz. 344).

9. ZAŁĄCZNIKI

- ☐ Pełnomocnictwo do reprezentowania składającego pismo lub pełnomocnictwo do doręczeń (zgodnie z ustawą z dnia 16 listopada 2006 r. o opłacie skarbowej (Dz. U. z 2023 r. poz. 2111)) – jeżeli składający pismo działa przez pełnomocnika.
- ☐ Potwierdzenie uiszczenia opłaty skarbowej od pełnomocnictwa – jeżeli obowiązek uiszczenia takiej opłaty wynika z ustawy z dnia 16 listopada 2006 r. o opłacie skarbowej.
- ☐ (Nieobowiązkowo). Określenie granic terenu w formie graficznej w przypadku wskazania terenu objętego pismem jako części działki ewidencyjnej lub działek ewidencyjnych.
- ☐ (Nieobowiązkowo). Inne załączniki – w przypadku zaznaczenia pola należy podać nazwy załączników.[9)]
  .....

10. PODPIS SKŁADAJĄCEGO PISMO (PEŁNOMOCNIKA) I DATA PODPISU

Podpis powinien być czytelny. Podpis i datę podpisu umieszcza się w przypadku składania pisma w postaci papierowej.

Podpis: [redacted] ..... Data: 15.07.2024.....

URZĄD MIEJSKI
w Koronowie
BIURO PODAWCZE WPŁYNĘŁO
25. LIP. 2024
data
nr 22794/24
zał.
podpis

Pismo dotyczące aktu planowania przestrzennego

1. ORGAN, DO KTÓREGO JEST SKŁADANE PISMO

Nazwa: Burmistrz Koronowa

2. RODZAJ PISMA[1)]

☒ 2.1. wniosek do projektu aktu
☐ 2.2. uwaga do konsultowanego projektu aktu[2)]
☐ 2.3. wniosek o zmianę aktu[3)]
☐ 2.4. wniosek o sporządzenie aktu[3)]

3. RODZAJ AKTU PLANOWANIA PRZESTRZENNEGO[1)]

☒ 3.1. plan ogólny gminy
☐ 3.2. miejscowy plan zagospodarowania przestrzennego, w tym zintegrowany plan inwestycyjny lub miejscowy plan rewitalizacji
☐ 3.3. uchwała ustalająca zasady i warunki sytuowania obiektów małej architektury, tablic reklamowych i urządzeń reklamowych oraz ogrodzeń, ich gabaryty, standardy jakościowe oraz rodzaje materiałów budowlanych, z jakich mogą być wykonane
☐ 3.4. audyt krajobrazowy
☐ 3.5. plan zagospodarowania przestrzennego województwa

4. DANE SKŁADAJĄCEGO PISMO[4)]

Imię i nazwisko lub nazwa: [redacted]
Kraj: [redacted] Województwo: [redacted]
Powiat: [redacted] Gmina: [redacted]
Ulica: [redacted] Nr domu: [redacted] Nr lokalu:
Miejscowość: [redacted] Kod pocztowy: [redacted]
E-mail (w przypadku gdy składający pismo posiada adres e-mail):
Nr tel. (nieobowiązkowo):
Adres skrytki ePUAP lub adres do doręczeń elektronicznych[5)]:

4.1. Czy składający pismo jest właścicielem lub użytkownikiem wieczystym nieruchomości objętej wnioskiem lub uwagą?

☒ tak ☐ nie

5. ADRES DO KORESPONDENCJI SKŁADAJĄCEGO PISMO[4)]

(Nieobowiązkowo)
Kraj: Województwo:
Powiat: Gmina:
Ulica: Nr domu: Nr lokalu:
Miejscowość: Kod pocztowy:

6. DANE PEŁNOMOCNIKA[4)]

(Nieobowiązkowo)
☐ pełnomocnik ☐ pełnomocnik do doręczeń
Imię i nazwisko:
Kraj: Województwo:
Powiat: Gmina:
Ulica: Nr domu: Nr lokalu:
Miejscowość: Kod pocztowy:
E-mail (w przypadku gdy pełnomocnik posiada adres e-mail):
Nr tel. (nieobowiązkowo):
Adres skrytki ePUAP lub adres do doręczeń elektronicznych[5)]:

7. TREŚĆ PISMA

7.1. Treść[6)]: Zwracam się z prośbą o uwzględnienie w planie ogólnym

gminy działek położonych w Samociążku o numerach 168/6; 168/7; 168/8; 168/9 z przeznaczeniem pod budownictwo mieszkaniowe

7.2. (Nieobowiązkowo) W przypadku wypełnienia, należy uzupełnić każdą z kolumn tabeli.

Szczegółowe informacje dotyczące treści pisma w odniesieniu do działek ewidencyjnych:

Lp.	7.2.1. Nazwa aktu planowania przestrzennego	7.2.2. Identyfikator działki lub działek ewidencyjnych	7.2.3. Czy teren objęty pismem obejmuje całość działki lub działek ewidencyjnych[7)]	7.2.4. Treść[6)]
1	.....	.....	☐ tak ☐ nie	.....

7.3. (Nieobowiązkowo) W przypadku wypełnienia, należy uzupełnić każdą z kolumn tabeli.

Szczegółowe informacje dotyczące działek ewidencyjnych oraz niektórych parametrów – w przypadku zaznaczenia w pkt 2: wniosku do projektu aktu (pkt 2.1), uwagi do konsultowanego projektu aktu (pkt 2.2) lub wniosku o zmianę aktu (pkt 2.3) oraz w pkt 3: planu ogólnego gminy (pkt 3.1) lub miejscowego planu zagospodarowania przestrzennego, w tym zintegrowanego planu inwestycyjnego lub miejscowego planu rewitalizacji (pkt 3.2):

Lp.	7.3.1. Nazwa planu ogólnego gminy lub miejscowego planu zagospodarowania przestrzennego	7.3.2. Identyfikator działki lub działek ewidencyjnych	7.3.3. Czy teren objęty pismem obejmuje całość działki lub działek ewidencyjnych 7)	7.3.4. Nazwa lub nazwy klasy przeznaczenia terenu (albo symbol lub symbole klasy przeznaczenia terenu)[8)]	7.3.5. Maksymalny udział powierzchni zabudowy [%]	7.3.6. Maksymalna wysokość zabudowy [m]	7.3.7. Minimalny udział powierzchni biologicznie czynnej [%]
1	.....	.....	☐ tak ☐ nie	.....	.....	.....	.....

8. OŚWIADCZENIE W SPRAWIE KORESPONDENCJI ELEKTRONICZNEJ

☐ Wyrażam zgodę ☒ Nie wyrażam zgody

na doręczanie korespondencji w niniejszej sprawie za pomocą środków komunikacji elektronicznej w rozumieniu art. 2 pkt 5 ustawy z dnia 18 lipca 2002 r. o świadczeniu usług drogą elektroniczną (Dz. U. z 2020 r. poz. 344).

9. ZAŁĄCZNIKI

- ☐ Pełnomocnictwo do reprezentowania składającego pismo lub pełnomocnictwo do doręczeń (zgodnie z ustawą z dnia 16 listopada 2006 r. o opłacie skarbowej (Dz. U. z 2023 r. poz. 2111)) – jeżeli składający pismo działa przez pełnomocnika.
- ☐ Potwierdzenie uiszczenia opłaty skarbowej od pełnomocnictwa – jeżeli obowiązek uiszczenia takiej opłaty wynika z ustawy z dnia 16 listopada 2006 r. o opłacie skarbowej.
- ☐ (Nieobowiązkowo). Określenie granic terenu w formie graficznej w przypadku wskazania terenu objętego pismem jako części działki ewidencyjnej lub działek ewidencyjnych.
- ☐ (Nieobowiązkowo). Inne załączniki – w przypadku zaznaczenia pola należy podać nazwy załączników.[9)] .....

10. PODPIS SKŁADAJĄCEGO PISMO (PEŁNOMOCNIKA) I DATA PODPISU

Podpis powinien być czytelny. Podpis i datę podpisu umieszcza się w przypadku składania pisma w postaci papierowej.

Podpis: [redacted] ..... Data: 25.07.2024

158

URZĄD MIEJSKI
w Koronowie
BIURO PODAWCZE WPŁYNĘŁO
25. LIP. 2024
data
zał. nr 22793/24
podpis

Pismo dotyczące aktu planowania przestrzennego

1. ORGAN, DO KTÓREGO JEST SKŁADANE PISMO

Nazwa: BURMISTRZ KORONOWA

2. RODZAJ PISMA[1)]

☒ 2.1. wniosek do projektu aktu
☐ 2.2. uwaga do konsultowanego projektu aktu[2)]
☐ 2.3. wniosek o zmianę aktu[3)]
☐ 2.4. wniosek o sporządzenie aktu[3)]

3. RODZAJ AKTU PLANOWANIA PRZESTRZENNEGO[1)]

☒ 3.1. plan ogólny gminy
☐ 3.2. miejscowy plan zagospodarowania przestrzennego, w tym zintegrowany plan inwestycyjny lub miejscowy plan rewitalizacji
☐ 3.3. uchwała ustalająca zasady i warunki sytuowania obiektów małej architektury, tablic reklamowych i urządzeń reklamowych oraz ogrodzeń, ich gabaryty, standardy jakościowe oraz rodzaje materiałów budowlanych, z jakich mogą być wykonane
☐ 3.4. audyt krajobrazowy
☐ 3.5. plan zagospodarowania przestrzennego województwa

4. DANE SKŁADAJĄCEGO PISMO[4)]

Imię i nazwisko lub nazwa: [redacted]
Kraj: [redacted] Województwo: [redacted]
Powiat: [redacted] Gmina: [redacted]
Ulica: [redacted] Nr domu: [redacted] Nr lokalu:
Miejscowość: [redacted] Kod pocztowy: [redacted]
E-mail (w przypadku gdy składający pismo posiada adres e-mail):
Nr tel. (nieobowiązkowo): [redacted]
Adres skrytki ePUAP lub adres do doręczeń elektronicznych[5)]:

4.1. Czy składający pismo jest właścicielem lub użytkownikiem wieczystym nieruchomości objętej wnioskiem lub uwagą?

☒ tak ☐ nie

5. ADRES DO KORESPONDENCJI SKŁADAJĄCEGO PISMO[4)]

(Nieobowiązkowo)
Kraj: Województwo:
Powiat: Gmina:
Ulica: Nr domu: Nr lokalu:
Miejscowość: Kod pocztowy:

6. DANE PEŁNOMOCNIKA[4)]

(Nieobowiązkowo)
☐ pełnomocnik ☐ pełnomocnik do doręczeń
Imię i nazwisko:
Kraj: Województwo:
Powiat: Gmina:
Ulica: Nr domu: Nr lokalu:
Miejscowość: Kod pocztowy:
E-mail (w przypadku gdy pełnomocnik posiada adres e-mail):
Nr tel. (nieobowiązkowo):
Adres skrytki ePUAP lub adres do doręczeń elektronicznych[5)]:

7. TREŚĆ PISMA

7.1. Treść[6)]: Zwracam się z prośbą o uwzględnienie w planie ogólnym

gminy działek położonych w Sąsiadce o numerach: 168/6, 168/7, 168/8, 168/9 z przeznaczeniem pod budownictwo mieszkaniowe

7.2. (Nieobowiązkowo) W przypadku wypełnienia, należy uzupełnić każdą z kolumn tabeli.

Szczegółowe informacje dotyczące treści pisma w odniesieniu do działek ewidencyjnych:

Lp.	7.2.1. Nazwa aktu planowania przestrzennego	7.2.2. Identyfikator działki lub działek ewidencyjnych	7.2.3. Czy teren objęty pismem obejmuje całość działki lub działek ewidencyjnych[7)]	7.2.4. Treść[6)]
1	.....	.....	☐ tak ☐ nie	.....

7.3. (Nieobowiązkowo) W przypadku wypełnienia, należy uzupełnić każdą z kolumn tabeli.

Szczegółowe informacje dotyczące działek ewidencyjnych oraz niektórych parametrów – w przypadku zaznaczenia w pkt 2: wniosku do projektu aktu (pkt 2.1), uwagi do konsultowanego projektu aktu (pkt 2.2) lub wniosku o zmianę aktu (pkt 2.3) oraz w pkt 3: planu ogólnego gminy (pkt 3.1) lub miejscowego planu zagospodarowania przestrzennego, w tym zintegrowanego planu inwestycyjnego lub miejscowego planu rewitalizacji (pkt 3.2):

Lp.	7.3.1. Nazwa planu ogólnego gminy lub miejscowego planu zagospodarowania przestrzennego	7.3.2. Identyfikator działki lub działek ewidencyjnych	7.3.3. Czy teren objęty pismem obejmuje całość działki lub działek ewidencyjnych 7)	7.3.4. Nazwa lub nazwy klasy przeznaczenia terenu (albo symbol lub symbole klasy przeznaczenia terenu)[8)]	7.3.5. Maksymalny udział powierzchni zabudowy [%]	7.3.6. Maksymalna wysokość zabudowy [m]	7.3.7. Minimalny udział powierzchni biologicznie czynnej [%]
1	.....	.....	☐ tak ☐ nie	.....	.....	.....	.....

8. OŚWIADCZENIE W SPRAWIE KORESPONDENCJI ELEKTRONICZNEJ

☐ Wyrażam zgodę ☒ Nie wyrażam zgody

na doręczanie korespondencji w niniejszej sprawie za pomocą środków komunikacji elektronicznej w rozumieniu art. 2 pkt 5 ustawy z dnia 18 lipca 2002 r. o świadczeniu usług drogą elektroniczną (Dz. U. z 2020 r. poz. 344).

9. ZAŁĄCZNIKI

- ☐ Pełnomocnictwo do reprezentowania składającego pismo lub pełnomocnictwo do doręczeń (zgodnie z ustawą z dnia 16 listopada 2006 r. o opłacie skarbowej (Dz. U. z 2023 r. poz. 2111)) – jeżeli składający pismo działa przez pełnomocnika.
- ☐ Potwierdzenie uiszczenia opłaty skarbowej od pełnomocnictwa – jeżeli obowiązek uiszczenia takiej opłaty wynika z ustawy z dnia 16 listopada 2006 r. o opłacie skarbowej.
- ☐ (Nieobowiązkowo). Określenie granic terenu w formie graficznej w przypadku wskazania terenu objętego pismem jako części działki ewidencyjnej lub działek ewidencyjnych.
- ☐ (Nieobowiązkowo). Inne załączniki – w przypadku zaznaczenia pola należy podać nazwy załączników.[9)] .....

10. PODPIS SKŁADAJĄCEGO PISMO (PEŁNOMOCNIKA) I DATA PODPISU

Podpis powinien być czytelny. Podpis i datę podpisu umieszcza się w przypadku składania pisma w postaci papierowej.

Podpis: .. [redacted] ..... Data: 25.07.2024

URZĄD MIEJSKI w Koronowie BIURO PODAWCZE WPŁYNĘŁO 25. LIP. 2024 data ... nr 2796/24 zał. ... podpis ...

Pismo dotyczące aktu planowania przestrzennego

1. ORGAN, DO KTÓREGO JEST SKŁADANE PISMO

Nazwa: Burmistrz Koronowa

2. RODZAJ PISMA[1)]

☒ 2.1. wniosek do projektu aktu
☐ 2.2. uwaga do konsultowanego projektu aktu[2)]
☐ 2.3. wniosek o zmianę aktu[3)]
☐ 2.4. wniosek o sporządzenie aktu[3)]

3. RODZAJ AKTU PLANOWANIA PRZESTRZENNEGO[1)]

☒ 3.1. plan ogólny gminy
☐ 3.2. miejscowy plan zagospodarowania przestrzennego, w tym zintegrowany plan inwestycyjny lub miejscowy plan rewitalizacji
☐ 3.3. uchwała ustalająca zasady i warunki sytuowania obiektów małej architektury, tablic reklamowych i urządzeń reklamowych oraz ogrodzeń, ich gabaryty, standardy jakościowe oraz rodzaje materiałów budowlanych, z jakich mogą być wykonane
☐ 3.4. audyt krajobrazowy
☐ 3.5. plan zagospodarowania przestrzennego województwa

4. DANE SKŁADAJĄCEGO PISMO[4)]

Imię i nazwisko lub nazwa: [redacted]
Kraj: [redacted] Województwo: [redacted]
Powiat: [redacted] Gmina: [redacted]
Ulica: [redacted] Nr domu: [redacted] Nr lokalu: ...
Miejscowość: [redacted] Kod pocztowy: [redacted]
E-mail (w przypadku gdy składający pismo posiada adres e-mail): ...
Nr tel. (nieobowiązkowo): ...
Adres skrytki ePUAP lub adres do doręczeń elektronicznych[5)]: ...

4.1. Czy składający pismo jest właścicielem lub użytkownikiem wieczystym nieruchomości objętej wnioskiem lub uwagą?

☒ tak ☐ nie

5. ADRES DO KORESPONDENCJI SKŁADAJĄCEGO PISMO[4)]

(Nieobowiązkowo)
Kraj: ... Województwo: ...
Powiat: ... Gmina: ...
Ulica: ... Nr domu: ... Nr lokalu: ...
Miejscowość: ... Kod pocztowy: ...

6. DANE PEŁNOMOCNIKA[4)]

(Nieobowiązkowo)
☐ pełnomocnik ☐ pełnomocnik do doręczeń
Imię i nazwisko: ...
Kraj: ... Województwo: ...
Powiat: ... Gmina: ...
Ulica: ... Nr domu: ... Nr lokalu: ...
Miejscowość: ... Kod pocztowy: ...
E-mail (w przypadku gdy pełnomocnik posiada adres e-mail): ...
Nr tel. (nieobowiązkowo): ...
Adres skrytki ePUAP lub adres do doręczeń elektronicznych[5)]: ...

7. TREŚĆ PISMA

7.1. Treść[6)]: Zwracam się z prośbą o uwzględnienie w planie ogólnym

gminy działek położonych w Samociążku o numerach 232/1 i 233/7 przeznaczeniem na cele budownictwa mieszkaniowego jednorodzinnego

7.2. (Nieobowiązkowo) W przypadku wypełnienia, należy uzupełnić każdą z kolumn tabeli.

Szczegółowe informacje dotyczące treści pisma w odniesieniu do działek ewidencyjnych:

Lp.	7.2.1. Nazwa aktu planowania przestrzennego	7.2.2. Identyfikator działki lub działek ewidencyjnych	7.2.3. Czy teren objęty pismem obejmuje całość działki lub działek ewidencyjnych[7)]	7.2.4. Treść[6)]
1	.....	.....	☐ tak ☐ nie	.....

7.3. (Nieobowiązkowo) W przypadku wypełnienia, należy uzupełnić każdą z kolumn tabeli.

Szczegółowe informacje dotyczące działek ewidencyjnych oraz niektórych parametrów – w przypadku zaznaczenia w pkt 2: wniosku do projektu aktu (pkt 2.1), uwagi do konsultowanego projektu aktu (pkt 2.2) lub wniosku o zmianę aktu (pkt 2.3) oraz w pkt 3: planu ogólnego gminy (pkt 3.1) lub miejscowego planu zagospodarowania przestrzennego, w tym zintegrowanego planu inwestycyjnego lub miejscowego planu rewitalizacji (pkt 3.2):

Lp.	7.3.1. Nazwa planu ogólnego gminy lub miejscowego planu zagospodarowania przestrzennego	7.3.2. Identyfikator działki lub działek ewidencyjnych	7.3.3. Czy teren objęty pismem obejmuje całość działki lub działek ewidencyjnych 7)	7.3.4. Nazwa lub nazwy klasy przeznaczenia terenu (albo symbol lub symbole klasy przeznaczenia terenu)[8)]	7.3.5. Maksymalny udział powierzchni zabudowy [%]	7.3.6. Maksymalna wysokość zabudowy [m]	7.3.7. Minimalny udział powierzchni biologicznie czynnej [%]
1	.....	.....	☐ tak ☐ nie	.....	.....	.....	.....

8. OŚWIADCZENIE W SPRAWIE KORESPONDENCJI ELEKTRONICZNEJ

☐ Wyrażam zgodę ☒ Nie wyrażam zgody

na doręczanie korespondencji w niniejszej sprawie za pomocą środków komunikacji elektronicznej w rozumieniu art. 2 pkt 5 ustawy z dnia 18 lipca 2002 r. o świadczeniu usług drogą elektroniczną (Dz. U. z 2020 r. poz. 344).

9. ZAŁĄCZNIKI

- ☐ Pełnomocnictwo do reprezentowania składającego pismo lub pełnomocnictwo do doręczeń (zgodnie z ustawą z dnia 16 listopada 2006 r. o opłacie skarbowej (Dz. U. z 2023 r. poz. 2111)) – jeżeli składający pismo działa przez pełnomocnika.
- ☐ Potwierdzenie uiszczenia opłaty skarbowej od pełnomocnictwa – jeżeli obowiązek uiszczenia takiej opłaty wynika z ustawy z dnia 16 listopada 2006 r. o opłacie skarbowej.
- ☐ (Nieobowiązkowo). Określenie granic terenu w formie graficznej w przypadku wskazania terenu objętego pismem jako części działki ewidencyjnej lub działek ewidencyjnych.
- ☐ (Nieobowiązkowo). Inne załączniki – w przypadku zaznaczenia pola należy podać nazwy załączników.[9)] .....

10. PODPIS SKŁADAJĄCEGO PISMO (PEŁNOMOCNIKA) I DATA PODPISU

Podpis powinien być czytelny. Podpis i datę podpisu umieszcza się w przypadku składania pisma w postaci papierowej.

Podpis: [redacted] Data: 25.07.2024

Pp PLAN (141)

Koronowo 15/07/2024 r

URZĄD MIEJSKI
w Koronowie
BIURO PODAWCZE WPŁYNĘŁO
29. LIP. 2024
data
zał. ..... nr 22936/24
podpis .....

[redacted]

Burmistrz Koronowa
Patryk Mikołajewski
Plac Zwycięstwa 1
86-010 Koronowo

W związku z podjęciem przez Radę Miejską w Koronowie **uchwały nr LXXXVIII/782/24 z dnia 31 stycznia 2024 r.** w sprawie przystąpienia do sporządzenia planu ogólnego gminy i miasta Koronowo składam wniosek do Burmistrza Koronowa:

Jako właściciel działki o nr ewid. 17/3 bardzo proszę o ujęcie w planach miejscowych tego terenu jako budownictwo mieszkaniowe jednorodzinne, z uwzględnieniem m.in. większej powierzchni zabudowy i wysokości (parter /piętro).

Ponadto w związku z brakiem dostępu do jeziora w miejscowości Samociążek (wzdłuż całej linii) , warto zastanowić się i w mpzp wyznaczyć drogi dostępu (ścieżki publiczne) do zbiornika wodnego.

[redacted]

PP

URZĄD MIEJSKI
w Koronowie
BIURO PODAWCZE WPŁYNĘŁO
12. WRZ. 2024
data
zał. ..... nr 27781/24
podpis

Pismo dotyczące aktu planowania przestrzennego

1. ORGAN, DO KTÓREGO JEST SKŁADANE PISMO

Nazwa: BURMISTRZ KORONOWA

2. RODZAJ PISMA[1)]

☒ 2.1. wniosek do projektu aktu
☐ 2.2. uwaga do konsultowanego projektu aktu[2)]
☐ 2.3. wniosek o zmianę aktu[3)]
☐ 2.4. wniosek o sporządzenie aktu[3)]

3. RODZAJ AKTU PLANOWANIA PRZESTRZENNEGO[1)]

☒ 3.1. plan ogólny gminy
☒ 3.2. miejscowy plan zagospodarowania przestrzennego, w tym zintegrowany plan inwestycyjny lub miejscowy plan rewitalizacji
☐ 3.3. uchwała ustalająca zasady i warunki sytuowania obiektów małej architektury, tablic reklamowych i urządzeń reklamowych oraz ogrodzeń, ich gabaryty, standardy jakościowe oraz rodzaje materiałów budowlanych, z jakich mogą być wykonane
☐ 3.4. audyt krajobrazowy
☐ 3.5. plan zagospodarowania przestrzennego województwa

4. DANE SKŁADAJĄCEGO PISMO[4)]

Imię i nazwisko lub nazwa: [redacted]
Kraj: [redacted] Województwo: [redacted]
Powiat: [redacted] Gmina: [redacted]
Ulica: [redacted] Nr domu: [redacted] Nr lokalu: .....
Miejscowość: [redacted] Kod pocztowy: [redacted]
E-mail (w przypadku gdy składający pismo posiada adres e-mail): .....
Nr tel. (nieobowiązkowo): .....
Adres skrytki ePUAP lub adres do doręczeń elektronicznych[5)]: .....
4.1. Czy składający pismo jest właścicielem lub użytkownikiem wieczystym nieruchomości objętej wnioskiem lub uwagą?
☒ tak ☐ nie

5. ADRES DO KORESPONDENCJI SKŁADAJĄCEGO PISMO[4)]

(Nieobowiązkowo)
Kraj: [redacted] Województwo: [redacted]
Powiat: [redacted] Gmina: [redacted]
Ulica: [redacted] Nr domu: [redacted] Nr lokalu: .....
Miejscowość: [redacted] Kod pocztowy: [redacted]

6. DANE PEŁNOMOCNIKA[4)]

(Nieobowiązkowo)
☐ pełnomocnik ☐ pełnomocnik do doręczeń
Imię i nazwisko: .....
Kraj: ..... Województwo: .....
Powiat: ..... Gmina: .....
Ulica: ..... Nr domu: ..... Nr lokalu: .....
Miejscowość: ..... Kod pocztowy: .....
E-mail (w przypadku gdy pełnomocnik posiada adres e-mail): .....
Nr tel. (nieobowiązkowo): .....
Adres skrytki ePUAP lub adres do doręczeń elektronicznych[5)]: .....

7. TREŚĆ PISMA

7.1. Treść[6)].....

.....
.....
.....
.....
.....
.....
.....

7.2. (Nieobowiązkowo) W przypadku wypełnienia, należy uzupełnić każdą z kolumn tabeli.

Szczegółowe informacje dotyczące treści pisma w odniesieniu do działek ewidencyjnych:

Lp.	7.2.1. Nazwa aktu planowania przestrzennego	7.2.2. Identyfikator działki lub działek ewidencyjnych	7.2.3. Czy teren objęty pismem obejmuje całość działki lub działek ewidencyjnych[7)]	7.2.4. Treść[6)]
1	NAD KANAŁEM LATERALNYM W SAMOCIĘŻKU	17/3 Samociężek	☒ tak ☐ nie	zmiana na budownictwo mieszkaniowe jednorodzinne MN

7.3. (Nieobowiązkowo) W przypadku wypełnienia, należy uzupełnić każdą z kolumn tabeli.

Szczegółowe informacje dotyczące działek ewidencyjnych oraz niektórych parametrów – w przypadku zaznaczenia w pkt 2: wniosku do projektu aktu (pkt 2.1), uwagi do konsultowanego projektu aktu (pkt 2.2) lub wniosku o zmianę aktu (pkt 2.3) oraz w pkt 3: planu ogólnego gminy (pkt 3.1) lub miejscowego planu zagospodarowania przestrzennego, w tym zintegrowanego planu inwestycyjnego lub miejscowego planu rewitalizacji (pkt 3.2):

Lp.	7.3.1. Nazwa planu ogólnego gminy lub miejscowego planu zagospodarowania przestrzennego	7.3.2. Identyfikator działki lub działek ewidencyjnych	7.3.3. Czy teren objęty pismem obejmuje całość działki lub działek ewidencyjnych[7)]	7.3.4. Nazwa lub nazwy klasy przeznaczenia terenu (albo symbol lub symbole klasy przeznaczenia terenu)[8)]	7.3.5. Maksymalny udział powierzchni zabudowy [%]	7.3.6. Maksymalna wysokość zabudowy [m]	7.3.7. Minimalny udział powierzchni biologicznie czynnej [%]
1	ilchwała IV/35/07 nad kanałem	17/3	☒ tak ☐ nie	MN	70%	12 m	30%

laterałem w Samociężku + plan ogólny

8. OŚWIADCZENIE W SPRAWIE KORESPONDENCJI ELEKTRONICZNEJ

☐ Wyrażam zgodę ☒ Nie wyrażam zgody

na doręczanie korespondencji w niniejszej sprawie za pomocą środków komunikacji elektronicznej w rozumieniu art. 2 pkt 5 ustawy z dnia 18 lipca 2002 r. o świadczeniu usług drogą elektroniczną (Dz. U. z 2020 r. poz. 344).

9. ZAŁĄCZNIKI

☐ Pełnomocnictwo do reprezentowania składającego pismo lub pełnomocnictwo do doręczeń (zgodnie z ustawą z dnia 16 listopada 2006 r. o opłacie skarbowej (Dz. U. z 2023 r. poz. 2111)) – jeżeli składający pismo działa przez pełnomocnika.

☐ Potwierdzenie uiszczenia opłaty skarbowej od pełnomocnictwa – jeżeli obowiązek uiszczenia takiej opłaty wynika z ustawy z dnia 16 listopada 2006 r. o opłacie skarbowej.

☐ (Nieobowiązkowo). Określenie granic terenu w formie graficznej w przypadku wskazania terenu objętego pismem jako części działki ewidencyjnej lub działek ewidencyjnych.

☐ (Nieobowiązkowo). Inne załączniki – w przypadku zaznaczenia pola należy podać nazwy załączników.[9)]
.....

10. PODPIS SKŁADAJĄCEGO PISMO (PEŁNOMOCNIKA) I DATA PODPISU

Podpis powinien być czytelny. Podpis i datę podpisu umieszcza się w przypadku składania pisma w postaci papierowej.

Podpis: [redacted] Data: 21/03/24

[redacted]

142

URZĄD MIEJSKI w Kamieniu Pomorskim WPŁYNĘŁO 30. LIP. 2024 zał. ... podpis ... nr. 23169/24

Pismo dotyczące aktu planowania przestrzennego

1. ORGAN, DO KTÓREGO JEST SKŁADANE PISMO

Nazwa: Burmistrz Kamienia Pomorskiego

2. RODZAJ PISMA[1)]

☒ 2.1. wniosek do projektu aktu

☐ 2.2. uwaga do konsultowanego projektu aktu[2)]

☐ 2.3. wniosek o zmianę aktu[3)]

☐ 2.4. wniosek o sporządzenie aktu[3)]

3. RODZAJ AKTU PLANOWANIA PRZESTRZENNEGO[1)]

☒ 3.1. plan ogólny gminy

☐ 3.2. miejscowy plan zagospodarowania przestrzennego, w tym zintegrowany plan inwestycyjny lub miejscowy plan rewitalizacji

☐ 3.3. uchwała ustalająca zasady i warunki sytuowania obiektów małej architektury, tablic reklamowych i urządzeń reklamowych oraz ogrodzeń, ich gabaryty, standardy jakościowe oraz rodzaje materiałów budowlanych, z jakich mogą być wykonane

☐ 3.4. audyt krajobrazowy

☐ 3.5. plan zagospodarowania przestrzennego województwa

4. DANE SKŁADAJĄCEGO PISMO[4)]

Imię i nazwisko lub nazwa: [redacted]

Kraj: [redacted] Województwo: [redacted]

Powiat: [redacted] Gmina: [redacted]

Ulica: [redacted] Nr domu: [redacted] Nr lokalu: [redacted]

Miejscowość: [redacted] Kod pocztowy: [redacted]

E-mail (w przypadku gdy składający pismo posiada adres e-mail): [redacted]

Nr tel. (nieobowiązkowo): [redacted]

Adres skrytki ePUAP lub adres do doręczeń elektronicznych[5)]: .....

4.1. Czy składający pismo jest właścicielem lub użytkownikiem wieczystym nieruchomości objętej wnioskiem lub uwagą?

☒ tak ☐ nie

5. ADRES DO KORESPONDENCJI SKŁADAJĄCEGO PISMO[4)]

(Nieobowiązkowo)

Kraj: ..... Województwo: j. w.

Powiat: ..... Gmina: .....

Ulica: ..... Nr domu: ..... Nr lokalu: .....

Miejscowość: ..... Kod pocztowy: .....

6. DANE PEŁNOMOCNIKA[4)]

(Nieobowiązkowo)

☐ pełnomocnik ☐ pełnomocnik do doręczeń

Imię i nazwisko: .....

Kraj: ..... Województwo: .....

Powiat: ..... Gmina: .....

Ulica: ..... Nr domu: ..... Nr lokalu: .....

Miejscowość: ..... Kod pocztowy: .....

E-mail (w przypadku gdy pełnomocnik posiada adres e-mail): .....

Nr tel. (nieobowiązkowo): .....

Adres skrytki ePUAP lub adres do doręczeń elektronicznych[5)]: .....

7. TREŚĆ PISMA

7.1. Treść[6)]: proszę o przeznaczenie mojej działki

o nr 332/10 w Semicipiku ul. Tęczowe do zabudowy mieszkaniowej jednorodzinnej oraz wpisać ją do zabudowy uzupełniającej

7.2. (Nieobowiązkowo) W przypadku wypełnienia, należy uzupełnić każdą z kolumn tabeli.

Szczegółowe informacje dotyczące treści pisma w odniesieniu do działek ewidencyjnych:

Lp.	7.2.1. Nazwa aktu planowania przestrzennego	7.2.2. Identyfikator działki lub działek ewidencyjnych	7.2.3. Czy teren objęty pismem obejmuje całość działki lub działek ewidencyjnych[7]	7.2.4. Treść[6]
1	.....	.....	☐ tak ☐ nie	.....

7.3. (Nieobowiązkowo) W przypadku wypełnienia, należy uzupełnić każdą z kolumn tabeli.

Szczegółowe informacje dotyczące działek ewidencyjnych oraz niektórych parametrów – w przypadku zaznaczenia w pkt 2: wniosku do projektu aktu (pkt 2.1), uwagi do konsultowanego projektu aktu (pkt 2.2) lub wniosku o zmianę aktu (pkt 2.3) oraz w pkt 3: planu ogólnego gminy (pkt 3.1) lub miejscowego planu zagospodarowania przestrzennego, w tym zintegrowanego planu inwestycyjnego lub miejscowego planu rewitalizacji (pkt 3.2):

Lp.	7.3.1. Nazwa planu ogólnego gminy lub miejscowego planu zagospodarowania przestrzennego	7.3.2. Identyfikator działki lub działek ewidencyjnych	7.3.3. Czy teren objęty pismem obejmuje całość działki lub działek ewidencyjnych 7)	7.3.4. Nazwa lub nazwy klasy przeznaczenia terenu (albo symbol lub symbole klasy przeznaczenia terenu)[8]	7.3.5. Maksymalny udział powierzchni zabudowy [%]	7.3.6. Maksymalna wysokość zabudowy [m]	7.3.7. Minimalny udział powierzchni biologicznie czynnej [%]
1	.....	.....	☐ tak ☐ nie	.....	.....	.....	.....

8. OŚWIADCZENIE W SPRAWIE KORESPONDENCJI ELEKTRONICZNEJ

☐ Wyrażam zgodę ☐ Nie wyrażam zgody

na doręczanie korespondencji w niniejszej sprawie za pomocą środków komunikacji elektronicznej w rozumieniu art. 2 pkt 5 ustawy z dnia 18 lipca 2002 r. o świadczeniu usług drogą elektroniczną (Dz. U. z 2020 r. poz. 344).

9. ZAŁĄCZNIKI

☐ Pełnomocnictwo do reprezentowania składającego pismo lub pełnomocnictwo do doręczeń (zgodnie z ustawą z dnia 16 listopada 2006 r. o opłacie skarbowej (Dz. U. z 2023 r. poz. 2111)) – jeżeli składający pismo działa przez pełnomocnika.

☐ Potwierdzenie uiszczenia opłaty skarbowej od pełnomocnictwa – jeżeli obowiązek uiszczenia takiej opłaty wynika z ustawy z dnia 16 listopada 2006 r. o opłacie skarbowej.

☐ (Nieobowiązkowo). Określenie granic terenu w formie graficznej w przypadku wskazania terenu objętego pismem jako części działki ewidencyjnej lub działek ewidencyjnych.

☐ (Nieobowiązkowo). Inne załączniki – w przypadku zaznaczenia pola należy podać nazwy załączników.[9]
.....

10. PODPIS SKŁADAJĄCEGO PISMO (PEŁNOMOCNIKA) I DATA PODPISU

Podpis powinien być czytelny. Podpis i datę podpisu umieszcza się w przypadku składania pisma w postaci papierowej.

Podpis: [redacted] ..... Data: 30.07.2024

Koronowo 31-07-2024

URZĄD MIEJSKI
w Koronowie
BIURO PODAWCZE WPŁYNĘŁ
31 LIP. 2024
data
zał. ..... nr
podpis 23397/4

Pismo dotyczące aktu planowania przestrzennego

1. ORGAN, DO KTÓREGO JEST SKŁADANE PISMO

Nazwa: Burmistrz Koronowa – Urząd Miejski w Koronowie, ul. Plac Zwycięstwa 1, 86-010 Koronowo

2. RODZAJ PISMA[1)]

☒ 2.1. wniosek do projektu aktu
☐ 2.2. uwaga do konsultowanego projektu aktu[2)]
☐ 2.3. wniosek o zmianę aktu[3)]
☐ 2.4. wniosek o sporządzenie aktu[3)]

3. RODZAJ AKTU PLANOWANIA PRZESTRZENNEGO[1)]

☒ 3.1. plan ogólny gminy

☐ 3.2. miejscowy plan zagospodarowania przestrzennego, w tym zintegrowany plan inwestycyjny lub miejscowy plan rewitalizacji

☐ 3.3. uchwała ustalająca zasady i warunki sytuowania obiektów małej architektury, tablic reklamowych i urządzeń reklamowych oraz ogrodzeń, ich gabaryty, standardy jakościowe oraz rodzaje materiałów budowlanych, z jakich mogą być wykonane

☐ 3.4. audyt krajobrazowy

☐ 3.5. plan zagospodarowania przestrzennego województwa

4. DANE SKŁADAJĄCEGO PISMO[4)]

Imię i nazwisko lub nazwa: [redacted] .....
Kraj: [redacted] ..... Województwo: [redacted] .....
Powiat: [redacted] ..... Gmina: [redacted] .....
Ulica: [redacted] ..... Nr domu: [redacted] ..... Nr lokalu: .....
Miejscowość: [redacted] ..... Kod pocztowy: [redacted] .....
E-mail (w przypadku gdy składający pismo posiada adres e-mail): [redacted] .....
Nr tel. (nieobowiązkowo): .....
Adres skrytki ePUAP lub adres do doręczeń elektronicznych[5)]: .....

4.1. Czy składający pismo jest właścicielem lub użytkownikiem wieczystym nieruchomości objętej wnioskiem lub uwagą?

☒ tak ☐ nie

5. ADRES DO KORESPONDENCJI SKŁADAJĄCEGO PISMO[4)]

(Nieobowiązkowo)
Kraj: ..... Województwo: .....
Powiat: ..... Gmina: .....
Ulica: ..... Nr domu: ..... Nr lokalu: .....
Miejscowość: ..... Kod pocztowy: .....

6. DANE PEŁNOMOCNIKA[4)]

(Nieobowiązkowo)
☐ pełnomocnik ☐ pełnomocnik do doręczeń
Imię i nazwisko: .....
Kraj: ..... Województwo: .....
Powiat: ..... Gmina: .....
Ulica: ..... Nr domu: ..... Nr lokalu: .....
Miejscowość: ..... Kod pocztowy: .....
E-mail (w przypadku gdy pełnomocnik posiada adres e-mail): .....
Nr tel. (nieobowiązkowo): .....
Adres skrytki ePUAP lub adres do doręczeń elektronicznych[5)]: .....

[redacted]

7. TREŚĆ PISMA

7.1. Treść[6)]

Wnioskuję o ustalenie przeznaczenia w planie ogólnym działek o numerach ewidencyjnych 168/13 i 168/ 14 położonych w obrębie Samociążek na cele zabudowy mieszkaniowej jednorodzinnej

7.2. (Nieobowiązkowo). W przypadku wypełnienia, należy uzupełnić każdą z kolumn tabeli.

Szczegółowe informacje dotyczące treści pisma w odniesieniu do działek ewidencyjnych:

Lp.	7.2.1. Nazwa aktu planowania przestrzennego	7.2.2. Identyfikator działki lub działek ewidencyjnych	7.2.3. Czy teren objęty pismem obejmuje całość działki lub działek ewidencyjnych[7)]	7.2.4. Treść[6)]
1	Plan ogólny Gminy i Miasta Koronowo	040304_5.002 1.168/13; 040304_5.002 1.168/14	☒ tak ☐ nie	Wnioskuję o ustalenie przeznaczenia jako zabudowa mieszkaniowa jednorodzinna

7.3. (Nieobowiązkowo). W przypadku wypełnienia, należy uzupełnić każdą z kolumn tabeli.

Szczegółowe informacje dotyczące działek ewidencyjnych oraz niektórych parametrów – w przypadku zaznaczenia w pkt 2: wniosku do projektu aktu (pkt 2.1), uwagi do konsultowanego projektu aktu (pkt 2.2) lub wniosku o zmianę aktu (pkt 2.3) oraz w pkt 3: planu ogólnego gminy (pkt 3.1) lub miejscowego planu zagospodarowania przestrzennego, w tym zintegrowanego planu inwestycyjnego lub miejscowego planu rewitalizacji (pkt 3.2):

Lp.	7.3.1. Nazwa planu ogólnego gminy lub miejscowego planu zagospodarowania przestrzennego	7.3.2. Identyfikator działki lub działek ewidencyjnych	7.3.3. Czy teren objęty pismem obejmuje całość działki lub działek ewidencyjnych[7)]	7.3.4. Nazwa lub nazwy klasy przeznaczenia terenu (albo symbol lub symbole klasy przeznaczenia terenu)[8)]	7.3.5. Maksymalny udział powierzchni zabudowy [%]	7.3.6. Maksymalna wysokość zabudowy [m]	7.3.7. Minimalny udział powierzchni biologicznie czynnej [%]
1	Plan ogólny Gminy i Miasta Koronowo	040304_5.002 1.168/13; 040304_5.002 1.168/14	☒ tak ☐ nie	zabudowa mieszkaniowa jednorodzinna	60	13	25

8. OŚWIADCZENIE W SPRAWIE KORESPONDENCJI ELEKTRONICZNEJ

☒ Wyrażam zgodę ☐ Nie wyrażam zgody

na doręczanie korespondencji w niniejszej sprawie za pomocą środków komunikacji elektronicznej w rozumieniu art. 2 pkt 5 ustawy z dnia 18 lipca 2002 r. o świadczeniu usług drogą elektroniczną (Dz. U. z 2020 r. poz. 344).

9. ZAŁĄCZNIKI

- ☐ Pełnomocnictwo do reprezentowania składającego pismo lub pełnomocnictwo do doręczeń (zgodnie z ustawą z dnia 16 listopada 2006 r. o opłacie skarbowej (Dz. U. z 2023 r. poz. 2111)) – jeżeli składający pismo działa przez pełnomocnika.
- ☐ Potwierdzenie uiszczenia opłaty skarbowej od pełnomocnictwa – jeżeli obowiązek uiszczenia takiej opłaty wynika z ustawy z dnia 16 listopada 2006 r. o opłacie skarbowej.
- ☐ (Nieobowiązkowo). Określenie granic terenu w formie graficznej w przypadku wskazania terenu objętego pismem jako części działki ewidencyjnej lub działek ewidencyjnych.
- ☐ (Nieobowiązkowo). Inne załączniki – w przypadku zaznaczenia pola należy podać nazwy załączników.[9)]
  .....

10. PODPIS SKŁADAJĄCEGO PISMO (PEŁNOMOCNIKA) I DATA PODPISU

Podpis powinien być czytelny. Podpis i datę podpisu umieszcza się w przypadku składania pisma w postaci papierowej.

Podpis: [redacted] ..... Data: 30 lipca 2024 roku

144

Pismo dotyczące aktu planowania przestrzennego

URZĄD MIEJSKI w Krotoszynie BIURO PODAWCZE WPŁYNĘŁO 19. LIP. 2024 zał. ..... data ..... nr 22197/4

1. ORGAN, DO KTÓREGO JEST SKŁADANE PISMO

Nazwa: ....[redacted].....

2. RODZAJ PISMA[1)]

☒ 2.1. wniosek do projektu aktu
☐ 2.2. uwaga do konsultowanego projektu aktu[2)]
☐ 2.3. wniosek o zmianę aktu[3)]
☐ 2.4. wniosek o sporządzenie aktu[3)]

3. RODZAJ AKTU PLANOWANIA PRZESTRZENNEGO[1)]

☒ 3.1. plan ogólny gminy
☐ 3.2. miejscowy plan zagospodarowania przestrzennego, w tym zintegrowany plan inwestycyjny lub miejscowy plan rewitalizacji
☐ 3.3. uchwała ustalająca zasady i warunki sytuowania obiektów małej architektury, tablic reklamowych i urządzeń reklamowych oraz ogrodzeń, ich gabaryty, standardy jakościowe oraz rodzaje materiałów budowlanych, z jakich mogą być wykonane
☐ 3.4. audyt krajobrazowy
☐ 3.5. plan zagospodarowania przestrzennego województwa

4. DANE SKŁADAJĄCEGO PISMO[4)]

Imię i nazwisko lub nazwa: ....[redacted]
Kraj: ..[redacted]..... Województwo: ....[redacted]
Powiat: ...[redacted]..... Gmina: ..[redacted]
Ulica: .....[redacted]..... Nr domu[redacted] Nr lokalu: .....
Miejscowość: ..[redacted]..... Kod pocztowy: .....[redacted]
E-mail (w przypadku gdy składający pismo posiada adres e-mail): .....[redacted]
Nr tel. (nieobowiązkowo): .....[redacted]
Adres skrytki ePUAP lub adres do doręczeń elektronicznych[5)]: .....

4.1. Czy składający pismo jest właścicielem lub użytkownikiem wieczystym nieruchomości objętej wnioskiem lub uwagą?
☒ tak ☐ nie

5. ADRES DO KORESPONDENCJI SKŁADAJĄCEGO PISMO[4)]

(Nieobowiązkowo)
Kraj: ..... Województwo: .....
Powiat: ..... Gmina: .....
Ulica: ..... Nr domu: ..... Nr lokalu: .....
Miejscowość: ..... Kod pocztowy: .....

6. DANE PEŁNOMOCNIKA[4)]

(Nieobowiązkowo)
☐ pełnomocnik ☐ pełnomocnik do doręczeń
Imię i nazwisko: .....
Kraj: ..... Województwo: .....
Powiat: ..... Gmina: .....
Ulica: ..... Nr domu: ..... Nr lokalu: .....
Miejscowość: ..... Kod pocztowy: .....
E-mail (w przypadku gdy pełnomocnik posiada adres e-mail): .....
Nr tel. (nieobowiązkowo): .....
Adres skrytki ePUAP lub adres do doręczeń elektronicznych[5)]: .....

7. TREŚĆ PISMA

7.1. Treść[6)]..... 315/1, 174 STARY DWÓR 56, 63-910 KROTOSZYN

DZIAŁKA O NR 315/1 i 174

POD SJ. - budowa domu jednorodzinnego

7.2. (Nieobowiązkowo) W przypadku wypełnienia, należy uzupełnić każdą z kolumn tabeli.

Szczegółowe informacje dotyczące treści pisma w odniesieniu do działek ewidencyjnych:

Lp.	7.2.1. Nazwa aktu planowania przestrzennego	7.2.2. Identyfikator działki lub działek ewidencyjnych	7.2.3. Czy teren objęty pismem obejmuje całość działki lub działek ewidencyjnych[7)]	7.2.4. Treść[6)]
1	.....	.....	☐ tak ☐ nie	.....

7.3. (Nieobowiązkowo) W przypadku wypełnienia, należy uzupełnić każdą z kolumn tabeli.

Szczegółowe informacje dotyczące działek ewidencyjnych oraz niektórych parametrów – w przypadku zaznaczenia w pkt 2: wniosku do projektu aktu (pkt 2.1), uwagi do konsultowanego projektu aktu (pkt 2.2) lub wniosku o zmianę aktu (pkt 2.3) oraz w pkt 3: planu ogólnego gminy (pkt 3.1) lub miejscowego planu zagospodarowania przestrzennego, w tym zintegrowanego planu inwestycyjnego lub miejscowego planu rewitalizacji (pkt 3.2):

Lp.	7.3.1. Nazwa planu ogólnego gminy lub miejscowego planu zagospodarowania przestrzennego	7.3.2. Identyfikator działki lub działek ewidencyjnych	7.3.3. Czy teren objęty pismem obejmuje całość działki lub działek ewidencyjnych 7)	7.3.4. Nazwa lub nazwy klasy przeznaczenia terenu (albo symbol lub symbole klasy przeznaczenia terenu)[8)]	7.3.5. Maksymalny udział powierzchni zabudowy [%]	7.3.6. Maksymalna wysokość zabudowy [m]	7.3.7. Minimalny udział powierzchni biologicznie czynnej [%]
1	.....	.....	☐ tak ☐ nie	.....	.....	.....	.....

8. OŚWIADCZENIE W SPRAWIE KORESPONDENCJI ELEKTRONICZNEJ

☐ Wyrażam zgodę ☐ Nie wyrażam zgody

na doręczanie korespondencji w niniejszej sprawie za pomocą środków komunikacji elektronicznej w rozumieniu art. 2 pkt 5 ustawy z dnia 18 lipca 2002 r. o świadczeniu usług drogą elektroniczną (Dz. U. z 2020 r. poz. 344).

9. ZAŁĄCZNIKI

- ☐ Pełnomocnictwo do reprezentowania składającego pismo lub pełnomocnictwo do doręczeń (zgodnie z ustawą z dnia 16 listopada 2006 r. o opłacie skarbowej (Dz. U. z 2023 r. poz. 2111)) – jeżeli składający pismo działa przez pełnomocnika.
- ☐ Potwierdzenie uiszczenia opłaty skarbowej od pełnomocnictwa – jeżeli obowiązek uiszczenia takiej opłaty wynika z ustawy z dnia 16 listopada 2006 r. o opłacie skarbowej.
- ☐ (Nieobowiązkowo). Określenie granic terenu w formie graficznej w przypadku wskazania terenu objętego pismem jako części działki ewidencyjnej lub działek ewidencyjnych.
- ☐ (Nieobowiązkowo). Inne załączniki – w przypadku zaznaczenia pola należy podać nazwy załączników.[9)] .....

10. PODPIS SKŁADAJĄCEGO PISMO (PEŁNOMOCNIKA) I DATA PODPISU

Podpis powinien być czytelny. Podpis i datę podpisu umieszcza się w przypadku składania pisma w postaci papierowej.

Podpis: [redacted] ..... Data: 18.07.2024

145

BIURO PODAWCZE WPŁYNĘŁO
24. LIP. 2024
zał. ..... data ..... nr 22614/24
podpis .....

Pismo dotyczące aktu planowania przestrzennego

1. ORGAN, DO KTÓREGO JEST SKŁADANE PISMO

Nazwa: .....

2. RODZAJ PISMA[1)]

☒ 2.1. wniosek do projektu aktu

☐ 2.2. uwaga do konsultowanego projektu aktu[2)]

☐ 2.3. wniosek o zmianę aktu[3)]

☐ 2.4. wniosek o sporządzenie aktu[3)]

3. RODZAJ AKTU PLANOWANIA PRZESTRZENNEGO[1)]

☒ 3.1. plan ogólny gminy

☐ 3.2. miejscowy plan zagospodarowania przestrzennego, w tym zintegrowany plan inwestycyjny lub miejscowy plan rewitalizacji

☐ 3.3. uchwała ustalająca zasady i warunki sytuowania obiektów małej architektury, tablic reklamowych i urządzeń reklamowych oraz ogrodzeń, ich gabaryty, standardy jakościowe oraz rodzaje materiałów budowlanych, z jakich mogą być wykonane

☐ 3.4. audyt krajobrazowy

☐ 3.5. plan zagospodarowania przestrzennego województwa

4. DANE SKŁADAJĄCEGO PISMO[4)]

Imię i nazwisko lub nazwa: [redacted]

Kraj: [redacted] Województwo: [redacted]

Powiat: [redacted] Gmina: [redacted]

Ulica: [redacted] Nr domu: [redacted] Nr lokalu: .....

Miejscowość: [redacted] Kod pocztowy: [redacted]

E-mail (w przypadku gdy składający pismo posiada adres e-mail): .....

Nr tel. (nieobowiązkowo): .....

Adres skrytki ePUAP lub adres do doręczeń elektronicznych[5)]: .....

4.1. Czy składający pismo jest właścicielem lub użytkownikiem wieczystym nieruchomości objętej wnioskiem lub uwagą?

☒ tak ☐ nie

5. ADRES DO KORESPONDENCJI SKŁADAJĄCEGO PISMO[4)]

(Nieobowiązkowo)

Kraj: ..... Województwo: .....

Powiat: ..... Gmina: .....

Ulica: ..... Nr domu: ..... Nr lokalu: .....

Miejscowość: ..... Kod pocztowy: .....

6. DANE PEŁNOMOCNIKA[4)]

(Nieobowiązkowo)

☐ pełnomocnik ☐ pełnomocnik do doręczeń

Imię i nazwisko: [redacted]

Kraj: [redacted] Województwo: [redacted]

Powiat: [redacted] Gmina: [redacted]

Ulica: [redacted] Nr domu: [redacted] Nr lokalu: [redacted]

Miejscowość: [redacted] Kod pocztowy: [redacted]

E-mail (w przypadku gdy pełnomocnik posiada adres e-mail): .....

Nr tel. (nieobowiązkowo): [redacted]

Adres skrytki ePUAP lub adres do doręczeń elektronicznych[5)]: .....

7. TREŚĆ PISMA

7.1. Treść[6)].....

ZWRACAM SIĘ Z UPRZEJMĄ PROŚBĄ O NADANIE DZIAŁCE NUMER 303 OBRĘB STARY DWÓR STATUSU STREFY WIELOFUNKCYJNEJ Z ZABUDOWĄ MIESZKANIOWĄ WIELOFUNKCYJNĄ TO JEST: SW

7.2. (Nieobowiązkowo) W przypadku wypełnienia, należy uzupełnić każdą z kolumn tabeli.

Szczegółowe informacje dotyczące treści pisma w odniesieniu do działek ewidencyjnych:

Lp.	7.2.1. Nazwa aktu planowania przestrzennego	7.2.2. Identyfikator działki lub działek ewidencyjnych	7.2.3. Czy teren objęty pismem obejmuje całość działki lub działek ewidencyjnych[7)]	7.2.4. Treść[6)]
1	.....	.....	☐ tak ☐ nie	.....

7.3. (Nieobowiązkowo) W przypadku wypełnienia, należy uzupełnić każdą z kolumn tabeli.

Szczegółowe informacje dotyczące działek ewidencyjnych oraz niektórych parametrów – w przypadku zaznaczenia w pkt 2: wniosku do projektu aktu (pkt 2.1), uwagi do konsultowanego projektu aktu (pkt 2.2) lub wniosku o zmianę aktu (pkt 2.3) oraz w pkt 3: planu ogólnego gminy (pkt 3.1) lub miejscowego planu zagospodarowania przestrzennego, w tym zintegrowanego planu inwestycyjnego lub miejscowego planu rewitalizacji (pkt 3.2):

Lp.	7.3.1. Nazwa planu ogólnego gminy lub miejscowego planu zagospodarowania przestrzennego	7.3.2. Identyfikator działki lub działek ewidencyjnych	7.3.3. Czy teren objęty pismem obejmuje całość działki lub działek ewidencyjnych[7)]	7.3.4. Nazwa lub nazwy klasy przeznaczenia terenu (albo symbol lub symbole klasy przeznaczenia terenu)[8)]	7.3.5. Maksymalny udział powierzchni zabudowy [%]	7.3.6. Maksymalna wysokość zabudowy [m]	7.3.7. Minimalny udział powierzchni biologicznie czynnej [%]
1	.....	.....	☐ tak ☐ nie	.....	.....	.....	.....

8. OŚWIADCZENIE W SPRAWIE KORESPONDENCJI ELEKTRONICZNEJ

☐ Wyrażam zgodę ☐ Nie wyrażam zgody

na doręczanie korespondencji w niniejszej sprawie za pomocą środków komunikacji elektronicznej w rozumieniu art. 2 pkt 5 ustawy z dnia 18 lipca 2002 r. o świadczeniu usług drogą elektroniczną (Dz. U. z 2020 r. poz. 344).

9. ZAŁĄCZNIKI

☒ Pełnomocnictwo do reprezentowania składającego pismo lub pełnomocnictwo do doręczeń (zgodnie z ustawą z dnia 16 listopada 2006 r. o opłacie skarbowej (Dz. U. z 2023 r. poz. 2111)) – jeżeli składający pismo działa przez pełnomocnika.

☒ Potwierdzenie uiszczenia opłaty skarbowej od pełnomocnictwa – jeżeli obowiązek uiszczenia takiej opłaty wynika z ustawy z dnia 16 listopada 2006 r. o opłacie skarbowej.

☐ (Nieobowiązkowo). Określenie granic terenu w formie graficznej w przypadku wskazania terenu objętego pismem jako części działki ewidencyjnej lub działek ewidencyjnych.

☐ (Nieobowiązkowo). Inne załączniki – w przypadku zaznaczenia pola należy podać nazwy załączników.[9)]
.....

10. PODPIS SKŁADAJĄCEGO PISMO (PEŁNOMOCNIKA) I DATA PODPISU

Podpis powinien być czytelny. Podpis i datę podpisu umieszcza się w przypadku składania pisma w postaci papierowej.

Podpis: [redacted] Data: 19.04.24

146

URZĄD MIEJSKI
w Koronowie
BIURO PODAWCZE WPŁYNĘŁO
26. LIP. 2024
data
zał. ..... nr 22847/24
podpis .....

Pismo dotyczące aktu planowania przestrzennego

1. ORGAN, DO KTÓREGO JEST SKŁADANE PISMO

Nazwa: BURMISTRZ KORONOWA

2. RODZAJ PISMA[1)]

☒ 2.1. wniosek do projektu aktu
☐ 2.2. uwaga do konsultowanego projektu aktu[2)]
☐ 2.3. wniosek o zmianę aktu[3)]
☐ 2.4. wniosek o sporządzenie aktu[3)]

3. RODZAJ AKTU PLANOWANIA PRZESTRZENNEGO[1)]

☒ 3.1. plan ogólny gminy
☐ 3.2. miejscowy plan zagospodarowania przestrzennego, w tym zintegrowany plan inwestycyjny lub miejscowy plan rewitalizacji
☐ 3.3. uchwała ustalająca zasady i warunki sytuowania obiektów małej architektury, tablic reklamowych i urządzeń reklamowych oraz ogrodzeń, ich gabaryty, standardy jakościowe oraz rodzaje materiałów budowlanych, z jakich mogą być wykonane
☐ 3.4. audyt krajobrazowy
☐ 3.5. plan zagospodarowania przestrzennego województwa

4. DANE SKŁADAJĄCEGO PISMO[4)]

Imię i nazwisko lub nazwa: [redacted]
Kraj: [redacted] Województwo: [redacted]
Powiat: [redacted] Gmina: [redacted]
Ulica: [redacted] Nr domu: ..... Nr lokalu: .....
Miejscowość: [redacted] Kod pocztowy: [redacted]
E-mail (w przypadku gdy składający pismo posiada adres e-mail): [redacted]
Nr tel. (nieobowiązkowo): [redacted]
Adres skrytki ePUAP lub adres do doręczeń elektronicznych[5)]: .....
4.1. Czy składający pismo jest właścicielem lub użytkownikiem wieczystym nieruchomości objętej wnioskiem lub uwagą?
☒ tak ☐ nie

5. ADRES DO KORESPONDENCJI SKŁADAJĄCEGO PISMO[4)]

(Nieobowiązkowo)
Kraj: ..... Województwo: .....
Powiat: ..... Gmina: .....
Ulica: ..... Nr domu: ..... Nr lokalu: .....
Miejscowość: ..... Kod pocztowy: .....

6. DANE PEŁNOMOCNIKA[4)]

(Nieobowiązkowo)
☐ pełnomocnik ☐ pełnomocnik do doręczeń
Imię i nazwisko: .....
Kraj: ..... Województwo: .....
Powiat: ..... Gmina: .....
Ulica: ..... Nr domu: ..... Nr lokalu: .....
Miejscowość: ..... Kod pocztowy: .....
E-mail (w przypadku gdy pełnomocnik posiada adres e-mail): .....
Nr tel. (nieobowiązkowo): .....
Adres skrytki ePUAP lub adres do doręczeń elektronicznych[5)]: .....

7. TREŚĆ PISMA

7.1. Treść[6)]: Proszę o przeznaczenie moich działek Nr

Nry 332/2; 332/5; 332/3 położonych w STARYM DWORZE na cel zabudowy mieszkaniowej jednorodzinnej.

7.2. (Nieobowiązkowo) W przypadku wypełnienia, należy uzupełnić każdą z kolumn tabeli.

Szczegółowe informacje dotyczące treści pisma w odniesieniu do działek ewidencyjnych:

Lp.	7.2.1. Nazwa aktu planowania przestrzennego	7.2.2. Identyfikator działki lub działek ewidencyjnych	7.2.3. Czy teren objęty pismem obejmuje całość działki lub działek ewidencyjnych[7]	7.2.4. Treść[6]
1	.....	.....	☐ tak ☐ nie	.....

7.3. (Nieobowiązkowo) W przypadku wypełnienia, należy uzupełnić każdą z kolumn tabeli.

Szczegółowe informacje dotyczące działek ewidencyjnych oraz niektórych parametrów – w przypadku zaznaczenia w pkt 2: wniosku do projektu aktu (pkt 2.1), uwagi do konsultowanego projektu aktu (pkt 2.2) lub wniosku o zmianę aktu (pkt 2.3) oraz w pkt 3: planu ogólnego gminy (pkt 3.1) lub miejscowego planu zagospodarowania przestrzennego, w tym zintegrowanego planu inwestycyjnego lub miejscowego planu rewitalizacji (pkt 3.2):

Lp.	7.3.1. Nazwa planu ogólnego gminy lub miejscowego planu zagospodarowania przestrzennego	7.3.2. Identyfikator działki lub działek ewidencyjnych	7.3.3. Czy teren objęty pismem obejmuje całość działki lub działek ewidencyjnych [7]	7.3.4. Nazwa lub nazwy klasy przeznaczenia terenu (albo symbol lub symbole klasy przeznaczenia terenu)[8]	7.3.5. Maksymalny udział powierzchni zabudowy [%]	7.3.6. Maksymalna wysokość zabudowy [m]	7.3.7. Minimalny udział powierzchni biologicznie czynnej [%]
1	.....	.....	☐ tak ☐ nie	.....	.....	.....	.....

8. OŚWIADCZENIE W SPRAWIE KORESPONDENCJI ELEKTRONICZNEJ

☐ Wyrażam zgodę ☐ Nie wyrażam zgody

na doręczanie korespondencji w niniejszej sprawie za pomocą środków komunikacji elektronicznej w rozumieniu art. 2 pkt 5 ustawy z dnia 18 lipca 2002 r. o świadczeniu usług drogą elektroniczną (Dz. U. z 2020 r. poz. 344).

9. ZAŁĄCZNIKI

- ☐ Pełnomocnictwo do reprezentowania składającego pismo lub pełnomocnictwo do doręczeń (zgodnie z ustawą z dnia 16 listopada 2006 r. o opłacie skarbowej (Dz. U. z 2023 r. poz. 2111)) – jeżeli składający pismo działa przez pełnomocnika.
- ☐ Potwierdzenie uiszczenia opłaty skarbowej od pełnomocnictwa – jeżeli obowiązek uiszczenia takiej opłaty wynika z ustawy z dnia 16 listopada 2006 r. o opłacie skarbowej.
- ☐ (Nieobowiązkowo). Określenie granic terenu w formie graficznej w przypadku wskazania terenu objętego pismem jako części działki ewidencyjnej lub działek ewidencyjnych.
- ☐ (Nieobowiązkowo). Inne załączniki – w przypadku zaznaczenia pola należy podać nazwy załączników.[9] .....

10. PODPIS SKŁADAJĄCEGO PISMO (PEŁNOMOCNIKA) I DATA PODPISU

Podpis powinien być czytelny. Podpis i datę podpisu umieszcza się w przypadku składania pisma w postaci papierowej.

Podpis: [redacted] Data: 26.07.2024r.

147

Pismo dotyczące aktu planowania przestrzennego

BIU... ...SKI ...ŁYNĘŁO
31. LIP. 2024
zał. ... nr 2328/1/24
podpis ...

1. ORGAN, DO KTÓREGO JEST SKŁADANE PISMO

Nazwa: BURMISTRZ KORONOWA

2. RODZAJ PISMA[1)]

☒ 2.1. wniosek do projektu aktu
☐ 2.2. uwaga do konsultowanego projektu aktu[2)]
☐ 2.3. wniosek o zmianę aktu[3)]
☐ 2.4. wniosek o sporządzenie aktu[3)]

3. RODZAJ AKTU PLANOWANIA PRZESTRZENNEGO[1)]

☒ 3.1. plan ogólny gminy

☐ 3.2. miejscowy plan zagospodarowania przestrzennego, w tym zintegrowany plan inwestycyjny lub miejscowy plan rewitalizacji

☐ 3.3. uchwała ustalająca zasady i warunki sytuowania obiektów małej architektury, tablic reklamowych i urządzeń reklamowych oraz ogrodzeń, ich gabaryty, standardy jakościowe oraz rodzaje materiałów budowlanych, z jakich mogą być wykonane

☐ 3.4. audyt krajobrazowy

☐ 3.5. plan zagospodarowania przestrzennego województwa

4. DANE SKŁADAJĄCEGO PISMO[4)]

Imię i nazwisko lub nazwa: [redacted]
Kraj: [redacted] Województwo: [redacted]
Powiat: [redacted] Gmina: [redacted]
Ulica: ..... Nr domu: [redacted] Nr lokalu: .....
Miejscowość: [redacted] Kod pocztowy: [redacted]
E-mail (w przypadku gdy składający pismo posiada adres e-mail): .....
Nr tel. (nieobowiązkowo): .....
Adres skrytki ePUAP lub adres do doręczeń elektronicznych[5)]: .....

4.1. Czy składający pismo jest właścicielem lub użytkownikiem wieczystym nieruchomości objętej wnioskiem lub uwagą?

☒ tak ☐ nie

5. ADRES DO KORESPONDENCJI SKŁADAJĄCEGO PISMO[4)]

(Nieobowiązkowo)

Kraj: ..... Województwo: .....
Powiat: ..... Gmina: .....
Ulica: ..... Nr domu: ..... Nr lokalu: .....
Miejscowość: ..... Kod pocztowy: .....

6. DANE PEŁNOMOCNIKA[4)]

(Nieobowiązkowo)

☐ pełnomocnik ☐ pełnomocnik do doręczeń

Imię i nazwisko: .....
Kraj: ..... Województwo: .....
Powiat: ..... Gmina: .....
Ulica: ..... Nr domu: ..... Nr lokalu: .....
Miejscowość: ..... Kod pocztowy: .....
E-mail (w przypadku gdy pełnomocnik posiada adres e-mail): .....
Nr tel. (nieobowiązkowo): .....
Adres skrytki ePUAP lub adres do doręczeń elektronicznych[5)]: .....

7. TREŚĆ PISMA

7.1. Treść[6)] Proszę o przeznaczenie działki 184/6

184/6 Łokodnika

poforowy w stany Dwór na przeznaczenie
na zabudowę jednorodzinną

7.2. (Nieobowiązkowo) W przypadku wypełnienia, należy uzupełnić każdą z kolumn tabeli.

Szczegółowe informacje dotyczące treści pisma w odniesieniu do działek ewidencyjnych:

Lp.	7.2.1. Nazwa aktu planowania przestrzennego	7.2.2. Identyfikator działki lub działek ewidencyjnych	7.2.3. Czy teren objęty pismem obejmuje całość działki lub działek ewidencyjnych[7)]	7.2.4. Treść[6)]
1	.....	.....	☐ tak ☐ nie	.....

7.3. (Nieobowiązkowo) W przypadku wypełnienia, należy uzupełnić każdą z kolumn tabeli.

Szczegółowe informacje dotyczące działek ewidencyjnych oraz niektórych parametrów – w przypadku zaznaczenia w pkt 2: wniosku do projektu aktu (pkt 2.1), uwagi do konsultowanego projektu aktu (pkt 2.2) lub wniosku o zmianę aktu (pkt 2.3) oraz w pkt 3: planu ogólnego gminy (pkt 3.1) lub miejscowego planu zagospodarowania przestrzennego, w tym zintegrowanego planu inwestycyjnego lub miejscowego planu rewitalizacji (pkt 3.2):

Lp.	7.3.1. Nazwa planu ogólnego gminy lub miejscowego planu zagospodarowania przestrzennego	7.3.2. Identyfikator działki lub działek ewidencyjnych	7.3.3. Czy teren objęty pismem obejmuje całość działki lub działek ewidencyjnych 7)	7.3.4. Nazwa lub nazwy klasy przeznaczenia terenu (albo symbol lub symbole klasy przeznaczenia terenu)[8)]	7.3.5. Maksymalny udział powierzchni zabudowy [%]	7.3.6. Maksymalna wysokość zabudowy [m]	7.3.7. Minimalny udział powierzchni biologicznie czynnej [%]
1	.....	.....	☐ tak ☐ nie	.....	.....	.....	.....

8. OŚWIADCZENIE W SPRAWIE KORESPONDENCJI ELEKTRONICZNEJ

☐ Wyrażam zgodę ☐ Nie wyrażam zgody

na doręczanie korespondencji w niniejszej sprawie za pomocą środków komunikacji elektronicznej w rozumieniu art. 2 pkt 5 ustawy z dnia 18 lipca 2002 r. o świadczeniu usług drogą elektroniczną (Dz. U. z 2020 r. poz. 344).

9. ZAŁĄCZNIKI

- ☐ Pełnomocnictwo do reprezentowania składającego pismo lub pełnomocnictwo do doręczeń (zgodnie z ustawą z dnia 16 listopada 2006 r. o opłacie skarbowej (Dz. U. z 2023 r. poz. 2111)) – jeżeli składający pismo działa przez pełnomocnika.
- ☐ Potwierdzenie uiszczenia opłaty skarbowej od pełnomocnictwa – jeżeli obowiązek uiszczenia takiej opłaty wynika z ustawy z dnia 16 listopada 2006 r. o opłacie skarbowej.
- ☐ (Nieobowiązkowo). Określenie granic terenu w formie graficznej w przypadku wskazania terenu objętego pismem jako części działki ewidencyjnej lub działek ewidencyjnych.
- ☐ (Nieobowiązkowo). Inne załączniki – w przypadku zaznaczenia pola należy podać nazwy załączników.[9)] .....

10. PODPIS SKŁADAJĄCEGO PISMO (PEŁNOMOCNIKA) I DATA PODPISU

Podpis powinien być czytelny. Podpis i datę podpisu umieszcza się w przypadku składania pisma w postaci papierowej.

Podpis: [redacted] Data: 31.01.2024 r.

148

URZĄD MIEJSKI w Koronowie BIURO PODAWCZE [illegible]
31. LIP. 2024
zał. ..... cała nr 23362/24
podpis .....

Pismo dotyczące aktu planowania przestrzennego

1. ORGAN, DO KTÓREGO JEST SKŁADANE PISMO

Nazwa: Burmistrz Koronowa

2. RODZAJ PISMA[1)]

☒ 2.1. wniosek do projektu aktu
☐ 2.2. uwaga do konsultowanego projektu aktu[2)]
☐ 2.3. wniosek o zmianę aktu[3)]
☐ 2.4. wniosek o sporządzenie aktu[3)]

3. RODZAJ AKTU PLANOWANIA PRZESTRZENNEGO[1)]

☒ 3.1. plan ogólny gminy
☐ 3.2. miejscowy plan zagospodarowania przestrzennego, w tym zintegrowany plan inwestycyjny lub miejscowy plan rewitalizacji
☐ 3.3. uchwała ustalająca zasady i warunki sytuowania obiektów małej architektury, tablic reklamowych i urządzeń reklamowych oraz ogrodzeń, ich gabaryty, standardy jakościowe oraz rodzaje materiałów budowlanych, z jakich mogą być wykonane
☐ 3.4. audyt krajobrazowy
☐ 3.5. plan zagospodarowania przestrzennego województwa

4. DANE SKŁADAJĄCEGO PISMO[4)]

Imię i nazwisko lub nazwa: [redacted]
Kraj: [redacted] Województwo: [redacted]
Powiat: [redacted] Gmina: [redacted]
Ulica: ..... Nr domu: [redacted] Nr lokalu: .....
Miejscowość: [redacted] Kod pocztowy: [redacted]
E-mail (w przypadku gdy składający pismo posiada adres e-mail): [redacted]
Nr tel. (nieobowiązkowo): [redacted]
Adres skrytki ePUAP lub adres do doręczeń elektronicznych[5)]: .....

4.1. Czy składający pismo jest właścicielem lub użytkownikiem wieczystym nieruchomości objętej wnioskiem lub uwagą?

☒ tak ☐ nie

5. ADRES DO KORESPONDENCJI SKŁADAJĄCEGO PISMO[4)]

(Nieobowiązkowo)
Kraj: ..... Województwo: .....
Powiat: ..... Gmina: .....
Ulica: ..... Nr domu: ..... Nr lokalu: .....
Miejscowość: ..... Kod pocztowy: .....

6. DANE PEŁNOMOCNIKA[4)]

(Nieobowiązkowo)
☐ pełnomocnik ☐ pełnomocnik do doręczeń
Imię i nazwisko: .....
Kraj: ..... Województwo: .....
Powiat: ..... Gmina: .....
Ulica: ..... Nr domu: ..... Nr lokalu: .....
Miejscowość: ..... Kod pocztowy: .....
E-mail (w przypadku gdy pełnomocnik posiada adres e-mail): .....
Nr tel. (nieobowiązkowo): .....
Adres skrytki ePUAP lub adres do doręczeń elektronicznych[5)]: .....

7. TREŚĆ PISMA

7.1. Treść[6)] Proszę o ujęcie moich działek nr 304, 114, 313/3

313/4, 313/10 w stanie zabudowy uniemożliwiającej ...
...podmiejskiej z ustalaniem, w myśl Studium ...
...Stanu Dróg ...

7.2. (Nieobowiązkowo) W przypadku wypełnienia, należy uzupełnić każdą z kolumn tabeli.

Szczegółowe informacje dotyczące treści pisma w odniesieniu do działek ewidencyjnych:

Lp.	7.2.1. Nazwa aktu planowania przestrzennego	7.2.2. Identyfikator działki lub działek ewidencyjnych	7.2.3. Czy teren objęty pismem obejmuje całość działki lub działek ewidencyjnych[7)]	7.2.4. Treść[6)]
1	.....	.....	☐ tak ☐ nie	.....

7.3. (Nieobowiązkowo) W przypadku wypełnienia, należy uzupełnić każdą z kolumn tabeli.

Szczegółowe informacje dotyczące działek ewidencyjnych oraz niektórych parametrów – w przypadku zaznaczenia w pkt 2: wniosku do projektu aktu (pkt 2.1), uwagi do konsultowanego projektu aktu (pkt 2.2) lub wniosku o zmianę aktu (pkt 2.3) oraz w pkt 3: planu ogólnego gminy (pkt 3.1) lub miejscowego planu zagospodarowania przestrzennego, w tym zintegrowanego planu inwestycyjnego lub miejscowego planu rewitalizacji (pkt 3.2):

Lp.	7.3.1. Nazwa planu ogólnego gminy lub miejscowego planu zagospodarowania przestrzennego	7.3.2. Identyfikator działki lub działek ewidencyjnych	7.3.3. Czy teren objęty pismem obejmuje całość działki lub działek ewidencyjnych 7)	7.3.4. Nazwa lub nazwy klasy przeznaczenia terenu (albo symbol lub symbole klasy przeznaczenia terenu)[8)]	7.3.5. Maksymalny udział powierzchni zabudowy [%]	7.3.6. Maksymalna wysokość zabudowy [m]	7.3.7. Minimalny udział powierzchni biologicznie czynnej [%]
1	.....	.....	☐ tak ☐ nie	.....	.....	.....	.....

8. OŚWIADCZENIE W SPRAWIE KORESPONDENCJI ELEKTRONICZNEJ

☒ Wyrażam zgodę ☐ Nie wyrażam zgody

na doręczanie korespondencji w niniejszej sprawie za pomocą środków komunikacji elektronicznej w rozumieniu art. 2 pkt 5 ustawy z dnia 18 lipca 2002 r. o świadczeniu usług drogą elektroniczną (Dz. U. z 2020 r. poz. 344).

9. ZAŁĄCZNIKI

☐ Pełnomocnictwo do reprezentowania składającego pismo lub pełnomocnictwo do doręczeń (zgodnie z ustawą z dnia 16 listopada 2006 r. o opłacie skarbowej (Dz. U. z 2023 r. poz. 2111)) – jeżeli składający pismo działa przez pełnomocnika.

☐ Potwierdzenie uiszczenia opłaty skarbowej od pełnomocnictwa – jeżeli obowiązek uiszczenia takiej opłaty wynika z ustawy z dnia 16 listopada 2006 r. o opłacie skarbowej.

☐ (Nieobowiązkowo). Określenie granic terenu w formie graficznej w przypadku wskazania terenu objętego pismem jako części działki ewidencyjnej lub działek ewidencyjnych.

☐ (Nieobowiązkowo). Inne załączniki – w przypadku zaznaczenia pola należy podać nazwy załączników.[9)]
.....

10. PODPIS SKŁADAJĄCEGO PISMO (PEŁNOMOCNIKA) I DATA PODPISU

Podpis powinien być czytelny. Podpis i datę podpisu umieszcza się w przypadku składania pisma w postaci papierowej.

Podpis: [redacted] ..... Data: 31.07.2024

149

URZĄD MIEJSKI w Koronowie
BIURO PODAWCZE WPŁYNĘŁO
31. LIP. 2024
zał. ..... data
podpis ..... nr 2340

Pismo dotyczące aktu planowania przestrzennego

1. ORGAN, DO KTÓREGO JEST SKŁADANE PISMO

Nazwa: Burmistrz Koronowa

2. RODZAJ PISMA[1)]

☒ 2.1. wniosek do projektu aktu
☐ 2.2. uwaga do konsultowanego projektu aktu[2)]
☐ 2.3. wniosek o zmianę aktu[3)]
☐ 2.4. wniosek o sporządzenie aktu[3)]

3. RODZAJ AKTU PLANOWANIA PRZESTRZENNEGO[1)]

☒ 3.1. plan ogólny gminy

☐ 3.2. miejscowy plan zagospodarowania przestrzennego, w tym zintegrowany plan inwestycyjny lub miejscowy plan rewitalizacji

☐ 3.3. uchwała ustalająca zasady i warunki sytuowania obiektów małej architektury, tablic reklamowych i urządzeń reklamowych oraz ogrodzeń, ich gabaryty, standardy jakościowe oraz rodzaje materiałów budowlanych, z jakich mogą być wykonane

☐ 3.4. audyt krajobrazowy

☐ 3.5. plan zagospodarowania przestrzennego województwa

4. DANE SKŁADAJĄCEGO PISMO[4)]

Imię i nazwisko lub nazwa: [redacted]
Kraj: [redacted] Województwo: [redacted]
Powiat: [redacted] Gmina: [redacted]
Ulica: [redacted] Nr domu: [redacted] Nr lokalu:
Miejscowość: [redacted] Kod pocztowy: [redacted]
E-mail (w przypadku gdy składający pismo posiada adres e-mail): [redacted]
Nr tel. (nieobowiązkowo): [redacted]
Adres skrytki ePUAP lub adres do doręczeń elektronicznych[5)]: .....

4.1. Czy składający pismo jest właścicielem lub użytkownikiem wieczystym nieruchomości objętej wnioskiem lub uwagą?

☒ tak ☐ nie

5. ADRES DO KORESPONDENCJI SKŁADAJĄCEGO PISMO[4)]

(Nieobowiązkowo)
Kraj: ..... Województwo: .....
Powiat: ..... Gmina: .....
Ulica: ..... Nr domu: ..... Nr lokalu: .....
Miejscowość: ..... Kod pocztowy: .....

6. DANE PEŁNOMOCNIKA[4)]

(Nieobowiązkowo)
☐ pełnomocnik ☐ pełnomocnik do doręczeń
Imię i nazwisko: .....
Kraj: ..... Województwo: .....
Powiat: ..... Gmina: .....
Ulica: ..... Nr domu: ..... Nr lokalu: .....
Miejscowość: ..... Kod pocztowy: .....
E-mail (w przypadku gdy pełnomocnik posiada adres e-mail): .....
Nr tel. (nieobowiązkowo): .....
Adres skrytki ePUAP lub adres do doręczeń elektronicznych[5)]: .....

7. TREŚĆ PISMA

7.1. Treść[6)]: Proszę o uwzględnienie moich działek nr

313/1, 313/7, 13, połączonych w Starym Dworze, obręb Stary Dwór gm. Koronowo w strefie przeznaczenia: wielofunkcyjnej z zabudową mieszkaniową jednorodzinną z możliwością prowadzenia usług (SJ)

7.2. (Nieobowiązkowo) W przypadku wypełnienia, należy uzupełnić każdą z kolumn tabeli.

Szczegółowe informacje dotyczące treści pisma w odniesieniu do działek ewidencyjnych:

Lp.	7.2.1. Nazwa aktu planowania przestrzennego	7.2.2. Identyfikator działki lub działek ewidencyjnych	7.2.3. Czy teren objęty pismem obejmuje całość działki lub działek ewidencyjnych[7)]	7.2.4. Treść[6)]
1	.....	.....	☐ tak ☐ nie	.....

7.3. (Nieobowiązkowo) W przypadku wypełnienia, należy uzupełnić każdą z kolumn tabeli.

Szczegółowe informacje dotyczące działek ewidencyjnych oraz niektórych parametrów – w przypadku zaznaczenia w pkt 2: wniosku do projektu aktu (pkt 2.1), uwagi do konsultowanego projektu aktu (pkt 2.2) lub wniosku o zmianę aktu (pkt 2.3) oraz w pkt 3: planu ogólnego gminy (pkt 3.1) lub miejscowego planu zagospodarowania przestrzennego, w tym zintegrowanego planu inwestycyjnego lub miejscowego planu rewitalizacji (pkt 3.2):

Lp.	7.3.1. Nazwa planu ogólnego gminy lub miejscowego planu zagospodarowania przestrzennego	7.3.2. Identyfikator działki lub działek ewidencyjnych	7.3.3. Czy teren objęty pismem obejmuje całość działki lub działek ewidencyjnych 7)	7.3.4. Nazwa lub nazwy klasy przeznaczenia terenu (albo symbol lub symbole klasy przeznaczenia terenu)[8)]	7.3.5. Maksymalny udział powierzchni zabudowy [%]	7.3.6. Maksymalna wysokość zabudowy [m]	7.3.7. Minimalny udział powierzchni biologicznie czynnej [%]
1	.....	.....	☐ tak ☐ nie	.....	.....	.....	.....

8. OŚWIADCZENIE W SPRAWIE KORESPONDENCJI ELEKTRONICZNEJ

☒ Wyrażam zgodę ☐ Nie wyrażam zgody

na doręczanie korespondencji w niniejszej sprawie za pomocą środków komunikacji elektronicznej w rozumieniu art. 2 pkt 5 ustawy z dnia 18 lipca 2002 r. o świadczeniu usług drogą elektroniczną (Dz. U. z 2020 r. poz. 344).

9. ZAŁĄCZNIKI

☐ Pełnomocnictwo do reprezentowania składającego pismo lub pełnomocnictwo do doręczeń (zgodnie z ustawą z dnia 16 listopada 2006 r. o opłacie skarbowej (Dz. U. z 2023 r. poz. 2111)) – jeżeli składający pismo działa przez pełnomocnika.

☐ Potwierdzenie uiszczenia opłaty skarbowej od pełnomocnictwa – jeżeli obowiązek uiszczenia takiej opłaty wynika z ustawy z dnia 16 listopada 2006 r. o opłacie skarbowej.

☐ (Nieobowiązkowo). Określenie granic terenu w formie graficznej w przypadku wskazania terenu objętego pismem jako części działki ewidencyjnej lub działek ewidencyjnych.

☐ (Nieobowiązkowo). Inne załączniki – w przypadku zaznaczenia pola należy podać nazwy załączników.[9)]
.....

10. PODPIS SKŁADAJĄCEGO PISMO (PEŁNOMOCNIKA) I DATA PODPISU

Podpis powinien być czytelny. Podpis i datę podpisu umieszcza się w przypadku składania pisma w postaci papierowej.

Podpis: ..... [redacted] .... Data: 31.07.2024 r.