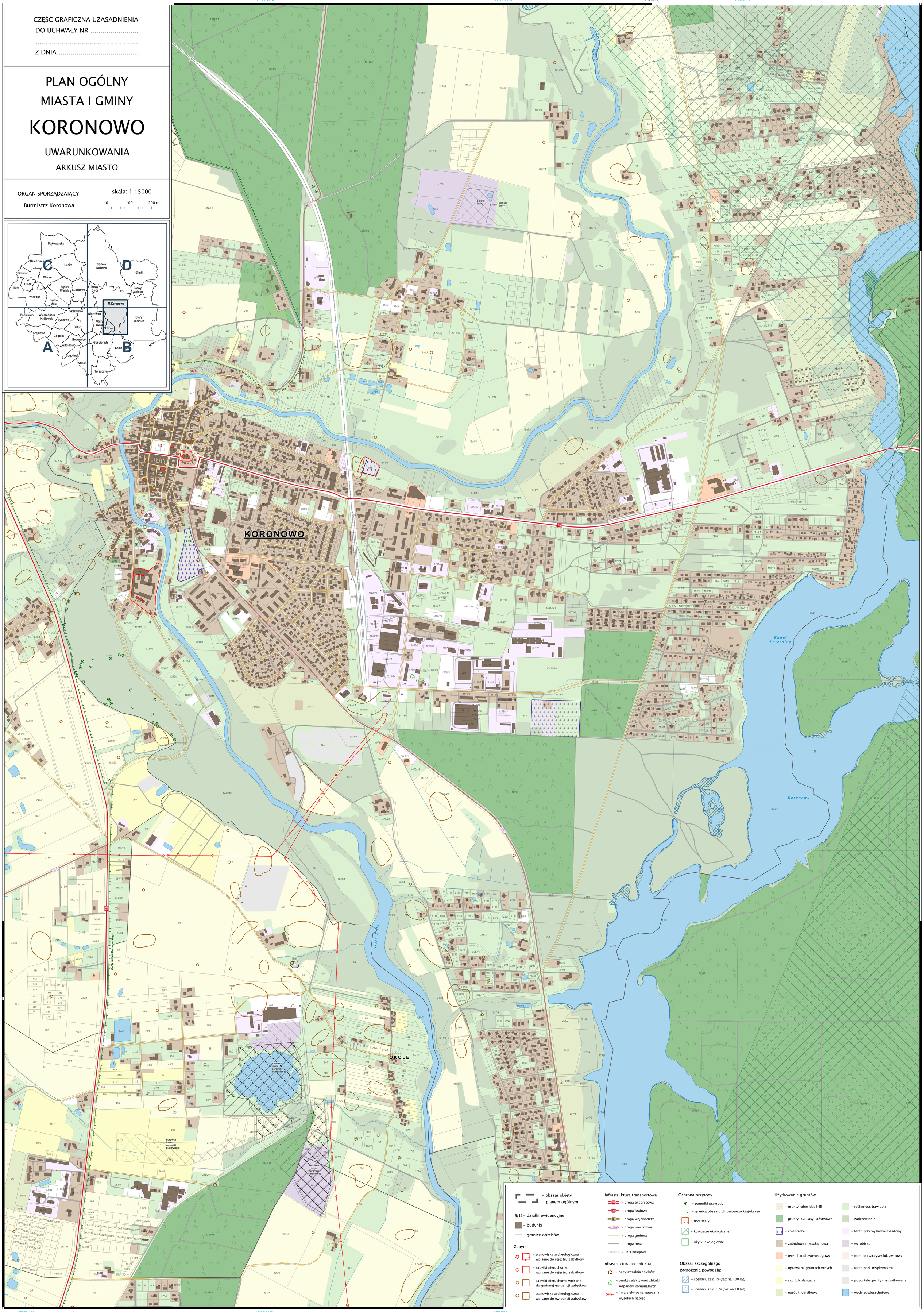
CZĘŚĆ GRAFICZNA UZASADNIENIA
DO UCHWAŁY NR .....
.....
Z DNIA .....

PLAN OGÓLNY
MIASTA I GMINY
KORONOWO

UWARUNKOWANIA
ARKUSZ MIASTO

ORGAN SPORZĄDZAJĄCY:
Burmistrz Koronowa

skala: 1 : 5000
0 100 200 m



- obszar objęty planem ogólnym

5/11 – działki ewidencyjne
- budynki
- granice obrębów

Zabytki
- stanowiska archeologiczne wpisane do rejestru zabytków
- zabytki nieruchome wpisane do rejestru zabytków
- zabytki nieruchome wpisane do gminnej ewidencji zabytków
- stanowiska archeologiczne wpisane do ewidencji zabytków

Infrastruktura transportowa
- droga ekspresowa
- droga krajowa
- droga wojewódzka
- droga powiatowa
- droga gminna
- droga inna
- linia kolejowa

Infrastruktura techniczna
- oczyszczalnia ścieków
- punkt selektywnej zbiórki odpadów komunalnych
- linia elektroenergetyczna wysokich napięć

Ochrona przyrody
- pomniki przyrody
- granica obszaru chronionego krajobrazu
- rezerwaty
- korytarze ekologiczne
- użytki ekologiczne

Obszar szczególnego zagrożenia powodzią:
- scenariusz q 1% (raz na 100 lat)
- scenariusz q 10% (raz na 10 lat)

Użytkowanie gruntów
- grunty rolne klas I-III
- grunty PGL Lasy Państwowe
- cmentarze
- zabudowa mieszkaniowa
- teren handlowo-usługowy
- uprawa na gruntach ornych
- sad lub plantacja
- ogródki działkowe
- roślinność trawiasta
- zadrzewienie
- teren przemysłowo-składowy
- wyrobisko
- teren piaszczysty lub żwirowy
- teren pod urządzeniami
- pozostałe grunty nieużytkowane
- wody powierzchniowe

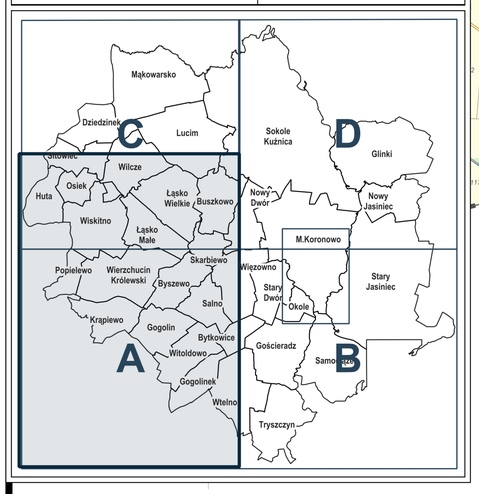
CZĘŚĆ GRAFICZNA UZASADNIENIA
DO UCHWAŁY NR .....
.....
Z DNIA .....

PLAN OGÓLNY
MIASTA I GMINY
KORONOWO

UWARUNKOWANIA
ARKUSZ A

ORGAN SPORZĄDZAJĄCY:
Burmistrz Koronowa

skala: 1 : 16500
0 300 600 m




WILCZE
OSIEK
WISKITNO
WIERZCHUCIN KRÓLEWSKI
POPIELEWO
KRĄPIEWO
ŁĄSKO WIELKIE
ŁĄSKO MAŁE
BUSZKOWO
SKARBIEWO
WIĘZOWNO
BYSZEWO
SALNO
GOGOLIN
WITOLDOWO
GOGOLINEK
Rezerwat Bagno Głusza
Rezerwat Bagno Głusza
Rezerwat Bagno Głusza
oczyszczalnia ścieków
piaski i żwiry
piaski i żwiry
piaski i żwiry
torfy
torfy
torfy
Lucimińska Struga
Krąpiewska Struga
Krąpiewska Struga
Krąpiew

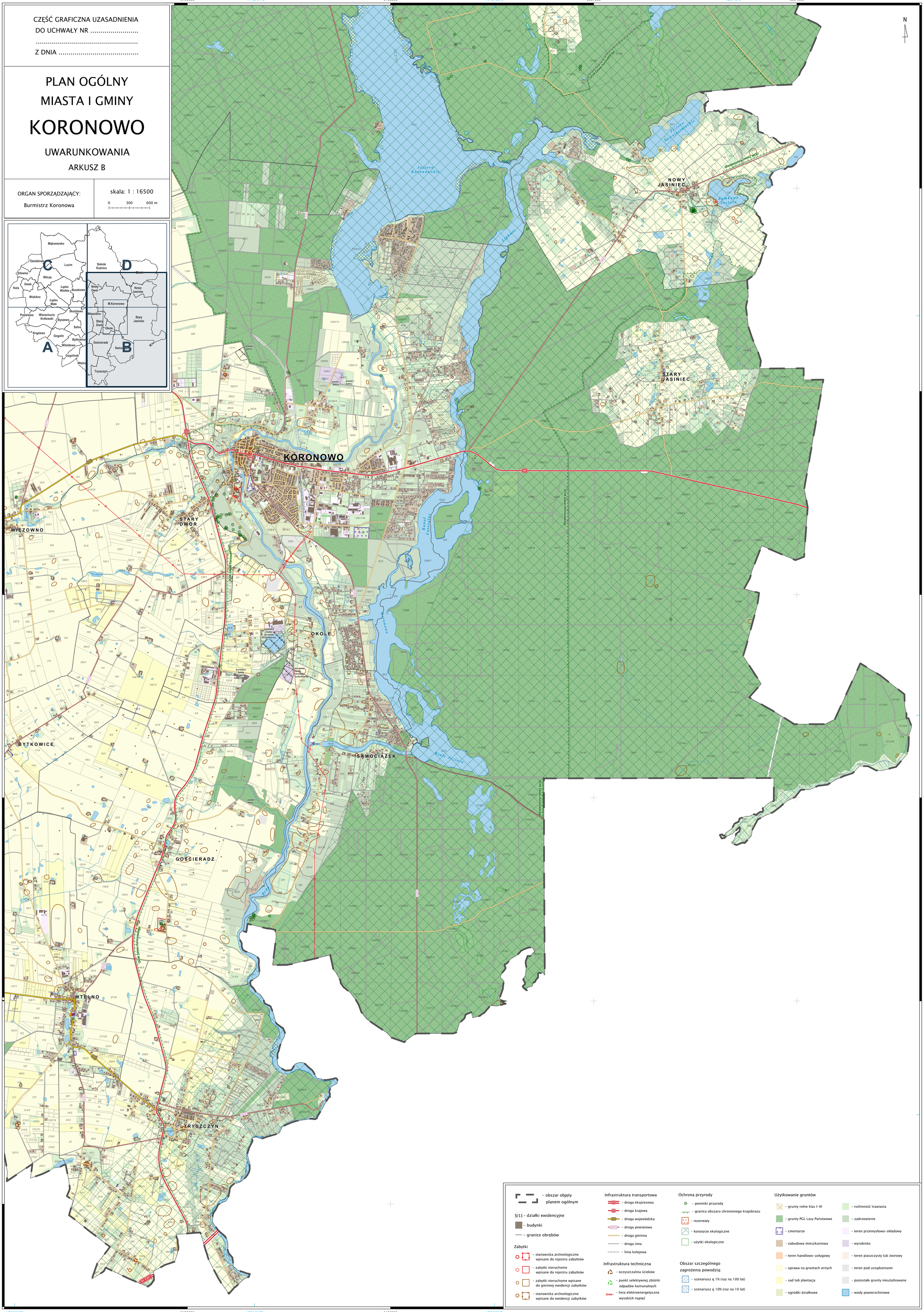
CZĘŚĆ GRAFICZNA UZASADNIENIA
DO UCHWAŁY NR .....
.....
Z DNIA .....

PLAN OGÓLNY
MIASTA I GMINY
KORONOWO

UWARUNKOWANIA
ARKUSZ B

ORGAN SPORZĄDZAJĄCY:
Burmistrz Koronowa

skala: 1 : 16500
0 300 600 m



- obszar objęty planem ogólnym
- 5/11 – działki ewidencyjne
- budynki
- granice obrębów

Zabytki
- stanowiska archeologiczne wpisane do rejestru zabytków
- zabytki nieruchome wpisane do rejestru zabytków
- zabytki nieruchome wpisane do gminnej ewidencji zabytków
- stanowiska archeologiczne wpisane do ewidencji zabytków

Infrastruktura transportowa
- droga ekspresowa
- droga krajowa
- droga wojewódzka
- droga powiatowa
- droga gminna
- droga inna
- linia kolejowa

Infrastruktura techniczna
- oczyszczalnia ścieków
- punkt selektywnej zbiórki odpadów komunalnych
- linia elektroenergetyczna wysokich napięć

Ochrona przyrody
- pomniki przyrody
- granica obszaru chronionego krajobrazu
- rezerwaty
- korytarze ekologiczne
- użytki ekologiczne

Obszar szczególnego zagrożenia powodzią:
- scenariusz q 1% (raz na 100 lat)
- scenariusz q 10% (raz na 10 lat)

Użytkowanie gruntów
- grunty rolne klas I–III
- grunty PGL Lasy Państwowe
- cmentarze
- zabudowa mieszkaniowa
- teren handlowo-usługowy
- uprawa na gruntach ornych
- sad lub plantacja
- ogródki działkowe
- roślinność trawiasta
- zadrzewienie
- teren przemysłowo-składowy
- wyrobisko
- teren piaszczysty lub żwirowy
- teren pod urządzeniami
- pozostałe grunty nieużytkowane
- wody powierzchniowe

CZĘŚĆ GRAFICZNA UZASADNIENIA
DO UCHWAŁY NR .....
.....
Z DNIA .....

PLAN OGÓLNY
MIASTA I GMINY
KORONOWO

UWARUNKOWANIA
ARKUSZ C

ORGAN SPORZĄDZAJĄCY:
Burmistrz Koronowa

skala: 1 : 16500
0 300 600 m



- obszar objęty planem ogólnym

5/11 – działki ewidencyjne
- budynki
- granice obrębów

Zabytki
- stanowiska archeologiczne wpisane do rejestru zabytków
- zabytki nieruchome wpisane do rejestru zabytków
- zabytki nieruchome wpisane do gminnej ewidencji zabytków
- stanowiska archeologiczne wpisane do ewidencji zabytków

Infrastruktura transportowa
- droga ekspresowa
- droga krajowa
- droga wojewódzka
- droga powiatowa
- droga gminna
- droga inna
- linia kolejowa

Infrastruktura techniczna
- oczyszczalnia ścieków
- punkt selektywnej zbiórki odpadów komunalnych
- linia elektroenergetyczna wysokich napięć

Ochrona przyrody
- pomniki przyrody
- granica obszaru chronionego krajobrazu
- rezerwaty
- korytarze ekologiczne
- użytki ekologiczne

Obszar szczególnego zagrożenia powodzią:
- scenariusz q 1% (raz na 100 lat)
- scenariusz q 10% (raz na 10 lat)

Użytkowanie gruntów
- grunty rolne klas I-III
- grunty PGL Lasy Państwowe
- cmentarze
- zabudowa mieszkaniowa
- teren handlowo-usługowy
- uprawa na gruntach ornych
- sad lub plantacja
- ogródki działkowe
- roślinność trawiasta
- zadrzewienie
- teren przemysłowo-składowy
- wyrobisko
- teren piaszczysty lub żwirowy
- teren pod urządzeniami
- pozostałe grunty nieużytkowane
- wody powierzchniowe

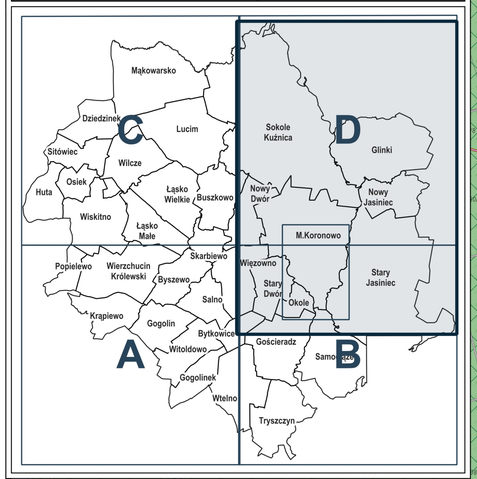
CZĘŚĆ GRAFICZNA UZASADNIENIA
DO UCHWAŁY NR .....
.....
Z DNIA .....

PLAN OGÓLNY
MIASTA I GMINY
KORONOWO

UWARUNKOWANIA
ARKUSZ D

ORGAN SPORZĄDZAJĄCY:
Burmistrz Koronowa

skala: 1 : 16500
0 300 600 m



- obszar objęty planem ogólnym
5/11 - działki ewidencyjne
- budynki
- granice obrębów

Zabytki
- stanowiska archeologiczne wpisane do rejestru zabytków
- zabytki nieruchome wpisane do rejestru zabytków
- zabytki nieruchome wpisane do gminnej ewidencji zabytków
- stanowiska archeologiczne wpisane do ewidencji zabytków

Infrastruktura transportowa
- droga ekspresowa
- droga krajowa
- droga wojewódzka
- droga powiatowa
- droga gminna
- droga inna
- linia kolejowa

Infrastruktura techniczna
- oczyszczalnia ścieków
- punkt selektywnej zbiórki odpadów komunalnych
- linia elektroenergetyczna wysokich napięć

Ochrona przyrody
- pomniki przyrody
- granica obszaru chronionego krajobrazu
- rezerwaty
- korytarze ekologiczne
- użytki ekologiczne

Obszar szczególnego zagrożenia powodzią:
- scenariusz q 1% (raz na 100 lat)
- scenariusz q 10% (raz na 10 lat)

Użytkowanie gruntów
- grunty rolne klas I-III
- grunty PGL Lasy Państwowe
- cmentarze
- zabudowa mieszkaniowa
- teren handlowo-usługowy
- uprawa na gruntach ornych
- sad lub plantacja
- ogródki działkowe
- roślinność trawiasta
- zadrzewienie
- teren przemysłowo-składowy
- wyrobisko
- teren piaszczysty lub żwirowy
- teren pod urządzeniami
- pozostałe grunty nieużytkowane
- wody powierzchniowe