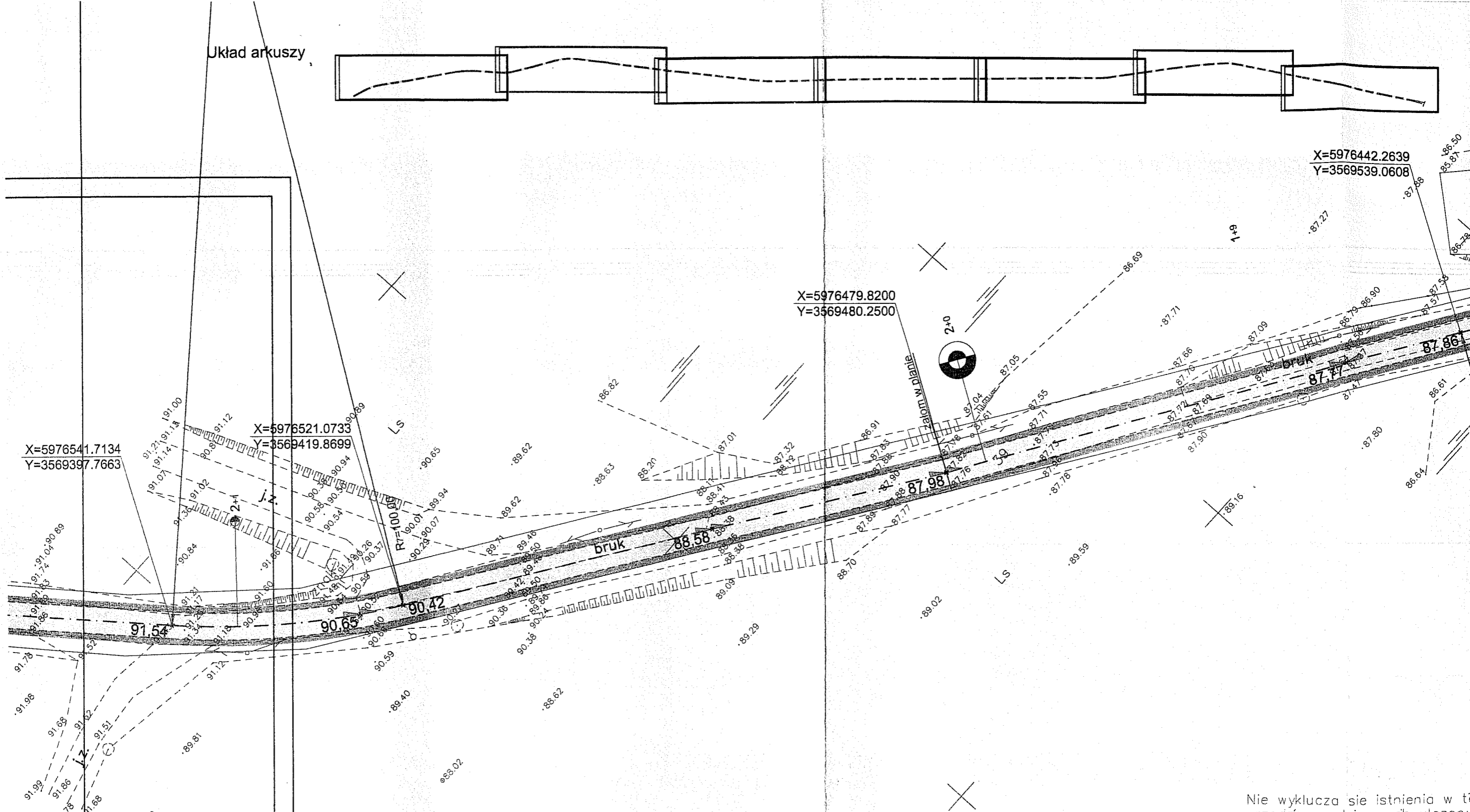



Układ arkuszy



X=5976541.7134
Y=3569397.7663

X=5976521.0733
Y=3569419.8699

X=5976479.8200
Y=3569480.2500

X=5976442.2639
Y=3569539.0608

województwo: kujawsko-pomorskie powiat : bydgoski
gmina : Koronowo obręb : Glinki działka : 39

MAPA SYTUACYJNO-WYSOKOŚCIOWA skala 1 : 500

Ks. rob. 6051/2008 Wyk. A. Izbaner upr 16722
L.Dz.E.R.G. 303/2008 15.02.2008 r

Nie wyklucza się istnienia w terenie urządzeń podziemnych ulozonych i zgłoszonych do inwentaryzacji

STAROSTWO POWIATOWE w BYDGOSZCZU
Powiatowy Ośrodek Dokumentacji Geodezyjnej i Kartograficznej
W obszarze oznaczonym linią dokonano aktualizacji mapy zasadniczej. Dokumenty z pomiaru uzupełniającego przyjęte do zasobu powiatowego w dniu 15.02.2008 r i zaewidencjonowano pod nr 303/2008
Niniejsza mapa może służyć do celów projektowych.
Projektowane obiekty budowlane wymagające pozwolenia na budowę podlegają wytyczeniu i inwentaryzacji powykonawczej przez jednostki uprawnione do wykonywania prac geodezyjnych.
Bydgoszcz, dnia 15.02.2008 r

442.2639
539.0608

X=5976388.6720
Y=3569595.0703

X=5976341.9900
Y=3569628.2600

X=5976324.3052
Y=3569641.5357

X=5976313.6523
Y=3569649.0611

X=5976291.9777
Y=3569663.0008

...e istnienia w terenie również
...emnych ulozonych a nie
...inwentaryzacji geodezyjnej.

ATOWE w BYDGOSZCZY

Geodezyjnej i Kartograficznej

...inia dokonano

...iczej. Dokumenty z pomiaru

...dnia 15.02.2008 r

...nr 303/2008

...tyc do celow projektowych.

...wymagajace pozwolenia na

...wentaryzacji powykonawczej

...ykanywania prac geodezyjnych.




...008 r



Orientacja

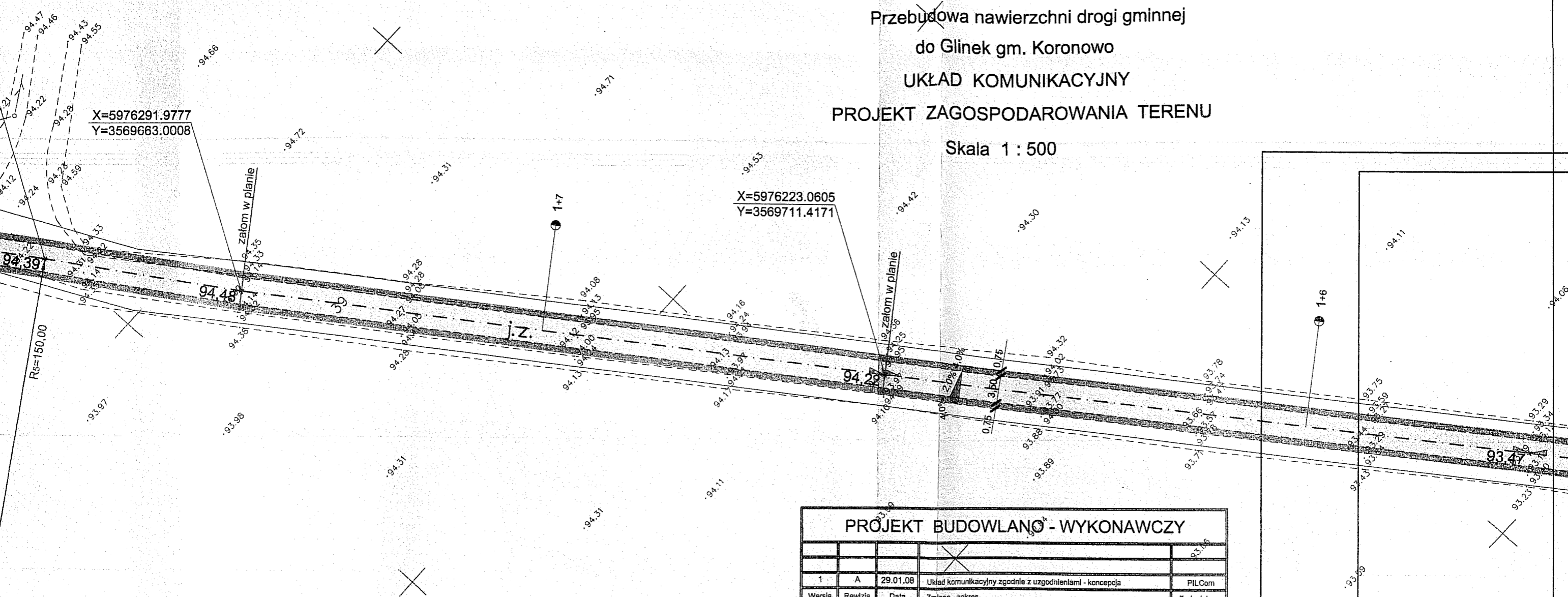


LEGENDA - układ komunikacyjny

-  Nawierzchnia drogi gminnej z asfaltobetonu
-  Nawierzchnia pobocza drogi gminnej z tłuczni
-  Krawężniki betonowe zatopione

PROJEKT BUDOWLANO - WYKONAWCZY
 Przebudowa nawierzchni drogi gminnej
 do Glinek gm. Koronowo
 UKŁAD KOMUNIKACYJNY
 PROJEKT ZAGOSPODAROWANIA TERENU

Skala 1 : 500



PROJEKT BUDOWLANO - WYKONAWCZY				
1	A	29.01.08	Układ komunikacyjny zgodnie z uzgodnieniami - koncepcja	PILCom
Wersja	Rewizja	Data	Zmiana - zakres	Zmieniający
Funkcja	Imię i nazwisko	Numer uprawnień	Podpis	
Projektant Opracował	mgr inż. Zdzisław Piłachowski	UAN-KZ-7210/312/88 specjal. konstr-inż. w zakresie dróg		
Sprawdzający Kreślił	mgr inż. Michał Dymet	WPR-I-7131-29/02 specjal. konstr-bud. bez ograniczeń		
Opracował	mgr inż. Piotr Izbaner	KUP/97/OWOK/05 konstr-bud		
Investor	Gmina Koronowo 86-010 Koronowo Plac Zwycięstwa 1		Numer zlecenia IPR 342-16/07 z dn. 24.09.07	
Zadanie	Przebudowa nawierzchni drogi gminnej do Glinek gm. Koronowo		Obiekt Przebudowa nawierzchni drogi gminnej do Glinek gm. Koronowo - układ komunikacyjny	
Treść rysunku				
PROJEKT ZAGOSPODAROWANIA TERENU				
Pracownia Projektowa PILCom mgr inż. Zdzisław Piłachowski 85-792 Bydgoszcz ul. Anonima Galla 8/13	Branża	Faza oprac.	Wersja	Rewizja
	D	PBW	1	A
	Skala rysunku	Numer rysunku		
	1 : 500	1.4		
	Data			
	marzec 2008			

- układ komunikacyjny

zchnia drogi gminnej z asfaltobetonu

zchnia pobocza drogi gminnej z tłuczni kamiennego

niki betonowe zatopione