

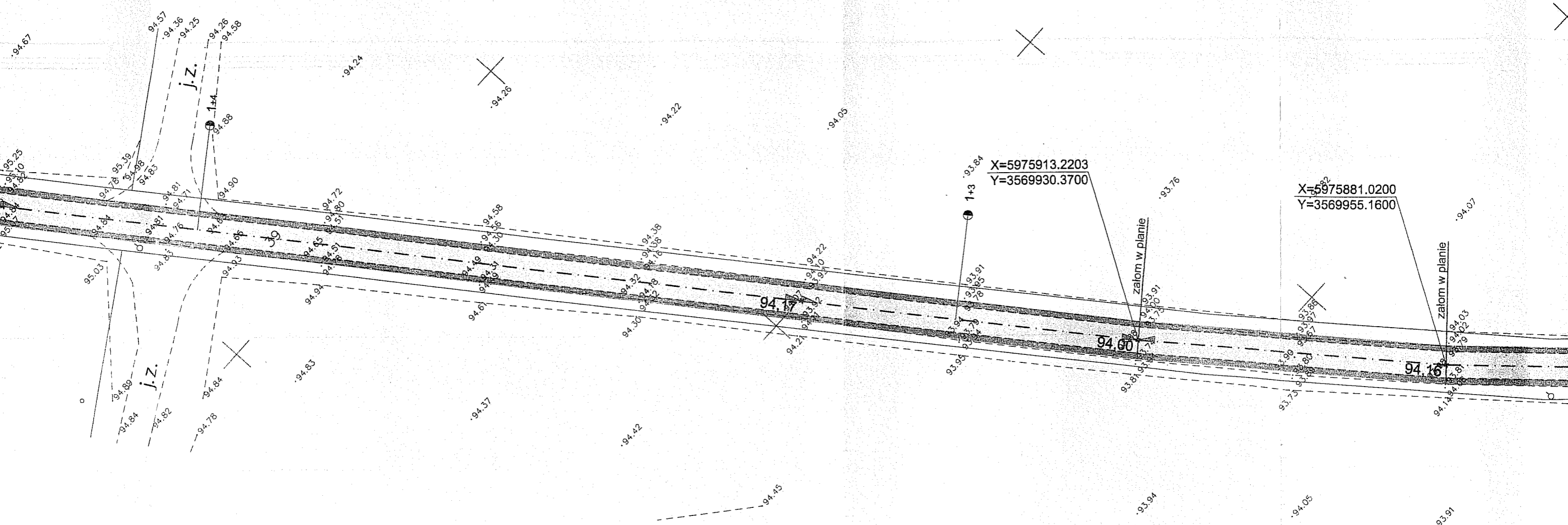
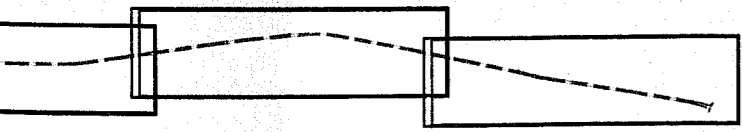
województwo: kujawsko-pomorskie powiat : bydgoski
 gmina : Koronowo obręb : Glinki działka : 39

MAPA SYTUACYJNO-WYSOKOŚCIOWA
 skala 1 : 500

Ks. rob. 6051/2008 Wyk. A. Izbaner upr 16722
 L.Dz.E.R.G. 303/2008 15.02.2008 r

nie wyklucza się istnienia w terenie urządzeń podziemnych ulozonych zgłoszonych do inwentaryzacji

STAROSTWO POWIATOWE w BYDGOSZCZY
 Powiatowy Ośrodek Dokumentacji Geodezyjnej i Kartograficznej
 W obszarze oznaczonym linią dokonano aktualizacji mapy zasadniczej. Dokumenty z pomiaru uzupełniającego przyjęto 15.02.2008 r
 do zasobu powiatowego w dniu 30.3/2008
 i zaewidencjonowano pod nr
 Niniejsza mapa może służyć do celów projektowych.
 Projektowane obiekty budowlane wymagające pozwolenia na budowę podlegają wycieszeniu i inwentaryzacji powykonawczej przez jednostki uprawnione do wykonywania prac geodezyjnych.
 Bydgoszcz, dnia 15.02.2008 r



nie istnienia w terenie również
 ziemnych ułożonych a nie
 o inwentaryzacji geodezyjnej.

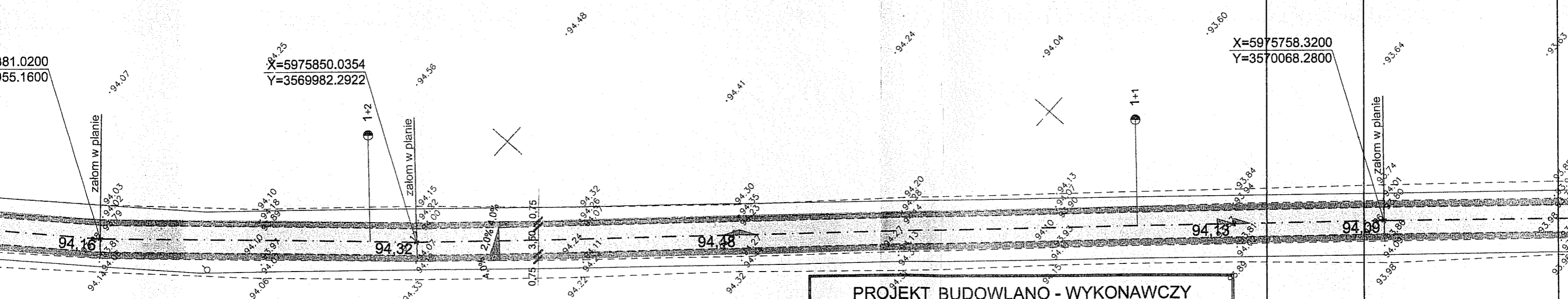
MIATOWE w BYDGOSZCZY
 Główny Urząd Geodezyjny i Kartograficzny
 linia dokonano
 dniczej. Dokumenty z pomiaru
 w dniu 15.02.2008 r
 od nr 303/2008
 służyć do celów projektowych.
 nie wymagające pozwolenia na
 inwentaryzacji powykonawczej
 wykonywania prac geodezyjnych.
 2.2008 r






dukt

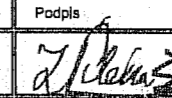


LEGENDA -
 Nawierzchnia
 Nawierzchnia
 Krawężniki

PROJEKT BUDOWLANO - WYKONAWCZY
 Przebudowa nawierzchni drogi gminnej
 do Glinek gm. Koronowo
 UKŁAD KOMUNIKACYJNY
 PROJEKT ZAGOSPODAROWANIA TERENU
 Skala 1 : 500



LEGENDA - układ komunikacyjny

-  Nawierzchnia drogi gminnej z asfaltobetonu
-  Nawierzchnia pobocza drogi gminnej z tłuczniła kamiennego
-  Krawężniki betonowe zatopione

PROJEKT BUDOWLANO - WYKONAWCZY				
1	A	29.01.08	Układ komunikacyjny zgodnie z uzgodnieniami - koncepcja	PILCom
Wersja	Rewizja	Data	Zmiana - zakres	Zmieniaczy
Funkcja	Imię i nazwisko	Numer uprawnień	Podpis	
Projektant Opracował	mgr inż. Zdzisław Piłachowski	UAN-KZ-7216/312/88 specjal. konstr-inż. w zakresie dróg		
Sprawdzający Kreślił	mgr inż. Michał Dymet	WPR-I-7131-29/02 specjal. konstr-bud. bez ograniczeń		
Opracował	mgr inż. Piotr Izbaner	KUP/97/OWOK/05 konstr-bud		
Investor	Gmina Koronowo 86-010 Koronowo Plac Zwycięstwa 1		Numer zlecenia IPR 342-16/07 z dn. 24.09.07	
Zadanie	Przebudowa nawierzchni drogi gminnej do Glinek gm. Koronowo		Obiekt Przebudowa nawierzchni drogi gminnej do Glinek gm. Koronowo - układ komunikacyjny	
Treść rysunku				
PROJEKT ZAGOSPODAROWANIA TERENU				
Pracownia Projektowa PILCom mgr inż. Zdzisław Piłachowski 85-792 Bydgoszcz ul. Anonima Galla 8/13	Branża	Faza oprac.	Wersja	Rewizja
		PBW	1	A
	Skala rysunku	Numer rysunku		
	1 : 500	1.3		
Data	marzec 2008			