




nie istnienia w terenie również
 ziemnych ulozonych a nie
 o inwentaryzacji geodezyjnej.

MIATOWE w BYDGOSZCZY
 Główny Urząd Geodezyjny i Kartograficzny
 Linia wykonano
 technicznie. Dokument z pomiaru
 w dniu 15.02.2008 r
 pod nr 303/2008
 służy do celów projektowych.
 nie wymagające pozwolenia na
 inwentaryzacji powykonawczej
 wykonywania prac geodezyjnych.
 2.2008 r

Orientacja



LEGENDA - układ komunikacyjny

-  Nawierzchnia drogi gminnej z asfaltobetonu
-  Nawierzchnia pobocza drogi gminnej z tłuczni
-  Krawężniki betonowe zatopione

