

województwo: kujawsko-pomorskie powiat : bydgoski
 gmina : Koronowo obreb : Stary Jasiniec działka : 84, 335

MAPA SYTUACYJNO-WYSOKOŚCIOWA
 skala 1 : 500

Ks. rob. 6038/2007 Wyk. A. Izbaner upr 16722
 L.Dz.E.R.G. 4461/2007 27.11.2007 r
 344.423.214, 441.012, 441.014

Nie wyklucza się istnienia w terenie również urządzeń podziemnych ułożonych a nie zgłoszonych do inwentaryzacji geodezyjnej.

STAROSTWO POWIATOWE w BYDGOSZCZY
 Powiatowy Ośrodek Dokumentacji Geodezyjnej i Kartograficznej.
 W obszarze oznaczonym linią dokonano aktualizacji mapy zasadniczej. Dokumenty z pomiaru uzupełniającego przyjęto do zasobu powiatowego w dniu 27.11.2007 r i zewidencjonowano pod nr 4461/2007
 Niniejsza mapa może służyć do celów projektowych.
 Projektowane obiekty budowlane wymagające pozwolenia na budowę podlegają wytyczeniu i inwentaryzacji powykonawczej przez jednostki uprawnione do wykonywania prac geodezyjnych.
 Bydgoszcz, dnia 27.11.2007r



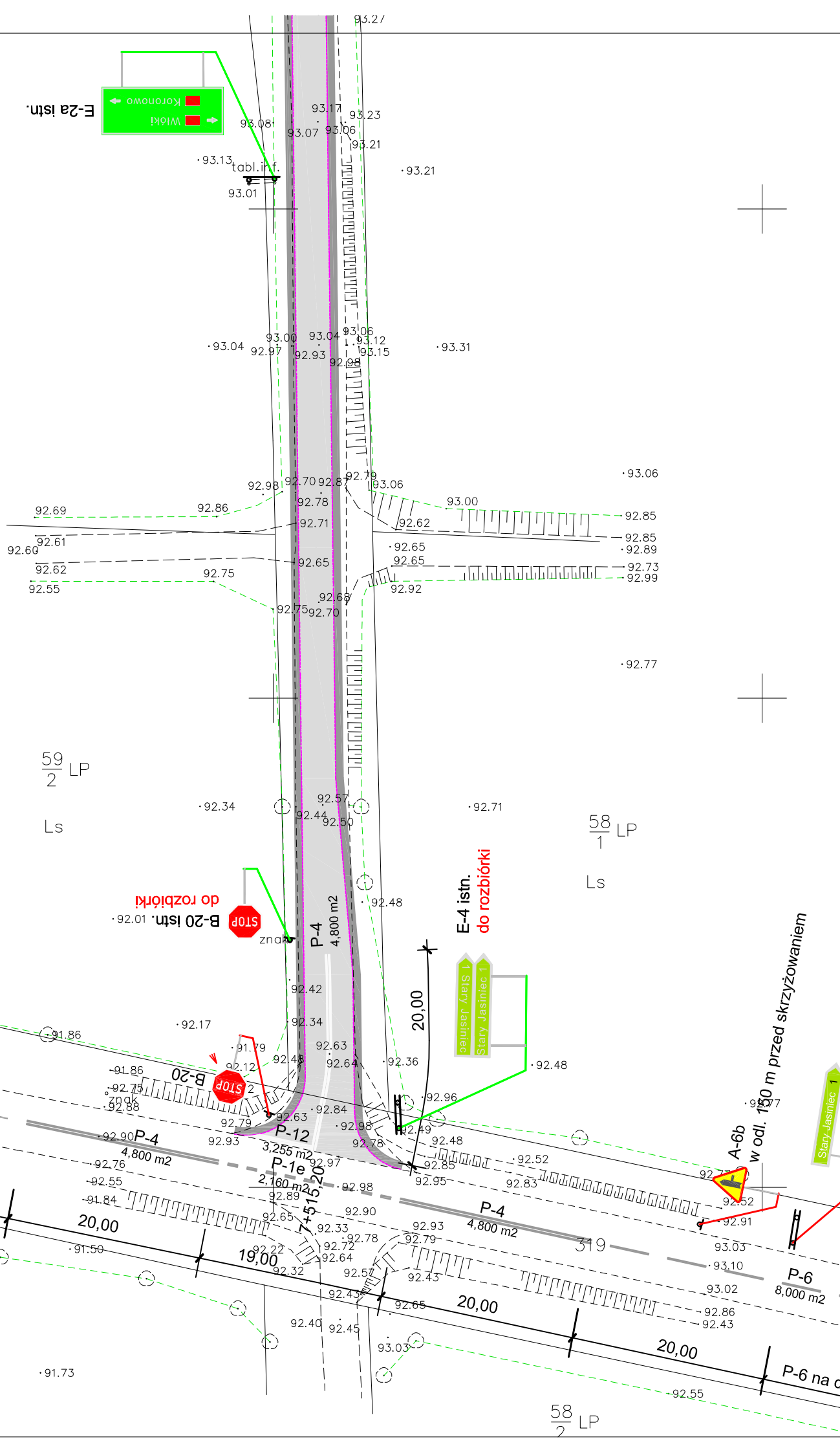
Zdjęcie - droga w kierunku drogi krajowej



Zdjęcie - droga w kierunku drogi krajowej






Zdjęcie - droga w kierunku m. Koronowo







LEGENDA - organizacja ruchu

Znaki pionowe

-  A-6b Skrzyżowanie z drogą podporządkowaną występującą po prawej stronie
-  A-6b Skrzyżowanie z drogą podporządkowaną występującą po lewej stronie
-  B-20 Stop

Oznakowanie poziome

-  P-1e Linia pojedyncza przerywana - prowadząca szeroka
-  P-4 Linia podwójna ciągła
-  P-6 Linia ostrzegawcza
-  P-12 Linia bezwzględного zatrzymania - stop



Zdjęcie - droga w kierunku m. Włoki

PROJEKT BUDOWLANO - WYKONAWCZY

PRZEBUDOWA - REMONT NAWIERZCHNI DROGI GMINNEJ DO STAREGO JASIŃCA GM. KORONOWO



ORGANIZACJA RUCHU

PROJEKT ZAGOSPODAROWANIA TERENU

Skala 1 : 500

PROJEKT BUDOWLANO - WYKONAWCZY

| | | | | |
|--------|---------|----------|---|-------------|
| 2 | A | 29.11.07 | Układ komunikacyjny zgodnie z wytycznymi | Urząd Gminy |
| 1 | A | 10.09.07 | Układ komunikacyjny zgodnie z uzgodnieniami | PILCom |
| Wersja | Revizja | Data | Zmiana - zakres | Zmieniający |

| | | | |
|-----------------|-------------------------------|---|---|
| Funkcja | Imię i nazwisko | Numer uprawnień | Podpis |
| Projektant | mgr inż. Zdzisław Piłachowski | UAN-KZ-7210/312/88 specjal. konstr.inż. w zakresie dróg |  |
| Sprawdzający | mgr inż. Michał Dymet | WPR-I-7131-29/02 specjal. konstr.-bud. bez ograniczeń |  |
| Kierownik Prac. | mgr inż. Zdzisław Piłachowski | | |

| | | |
|----------|---|--|
| Investor | Gmina Koronowo | Numer zlecenia |
| | 86-010 Koronowo Plac Zwycięstwa 1 | Umowa IPR 341-17/07 z dnia 24.09.2007 r. |
| Zadanie | Przebudowa - remont nawierzchni drogi gminnej do Starego Jasińca gm. Koronowo | Objekt |
| | Przebudowa - remont nawierzchni drogi gminnej do Starego Jasińca gm. Koronowo - organizacja ruchu | |

| | | | |
|--|---------------|---------------|--------|
| Treść rysunku | | | |
| PROJEKT ZAGOSPODAROWANIA TERENU | | | |
| Pracownia Projektowa PILCom mgr inż. Zdzisław Piłachowski 85-792 Bydgoszcz ul. Anonima Galla 8/13 | Branża | Faza oprac. | Wersja |
| | D | PBW | 2 |
| | Skala rysunku | Numer rysunku | |
| 1 : 500 | 1 | | |
| Data | Iuly 2008 | | |