

OPINIA Nr GKN.7334-166/2008
w sprawie uzgodnienia usytuowania projektowanych sieci uzbrojenia terenu

1. Przedmiot uzgodnienia: **sieć kanalizacji deszczowej, sieć energetyczna**
2. Położenie obiektu:
Gmina: Koronowo, Obręb: Koronowo, dz.: 692/4, 692/9, 725/5, 725/7, 725/8, 725/11, 777/5, 777/6, 777/11, 779/10, 779/16
3. Inwestor:
GMINA KORONOWO
86-010 Koronowo
pl. Zwycięstwa 1
4. Zlecenie z dnia: 2008.02.29
5. Data wpływu wniosku do ZUD: 2008.02.29

Zespół Uzgadniania Dokumentacji Projektowej
opiniuje pozytywnie lokalizację obiektu, o którym mowa w pkt. 1. i 2.


Integralną część niniejszej opinii stanowi mapa projektu opatrzona klauzulą uzgodnienia.
Uzgodnienie zachowuje ważność przez okres trzech lat od dnia wydania niniejszej opinii. Uzgodnienie traci ważność w przypadku, gdy inwestor albo organy administracji architektoniczno-budowlanej lub nadzoru budowlanego powiadomią Zespół o utracie ważności, zmianie bądź uchyleniu decyzji o warunkach zabudowy i zagospodarowania terenu, zatwierdzeniu projektu budowlanego oraz pozwolenia na budowę.

Podstawa prawna:

- Ustawa z dnia 17 maja 1989 roku prawo geodezyjne i kartograficzne (Dz. U. z 2005r Nr 240, poz. 2027 tekst jednolity ze zm.)
- Rozporządzenie Ministra Rozwoju Regionalnego i Budownictwa z dnia 2 kwietnia 2001r w sprawie geodezyjnej ewidencji sieci uzbrojenia terenu oraz zespołów uzgadniania dokumentacji projektowej (Dz. U. Nr 38, poz. 455 z 2001r.)
- Zarządzenie Nr 7/2002 Starosty Bydgoskiego z dnia 13 marca 2002 roku w sprawie powołania Zespołu Uzgadniania Dokumentacji Projektowej.

Zalecenia:

- inwestor jest obowiązany zapewnić wyznaczenie, przez jednostki uprawnione do wykonywania prac geodezyjnych, usytuowania obiektów budowlanych wymagających pozwolenia na budowę, a po zakończeniu ich budowy – dokonanie geodezyjnych pomiarów powykonawczych (w przypadku przewodów podziemnych przed ich zasypaniem) i sporządzenie związanej z tym dokumentacji,
- znajdujące się na obszarze przebiegu projektowanych sieci uzbrojenia terenu znaki geodezyjne należy chronić przed zniszczeniem,

Za zgodność z oryginałem

.....
Renata Stiller

- uzgodnienie lokalizacji jest jednym z warunków zatwierdzenia projektu budowlanego i wydania pozwolenia na budowę przez właściwy terenowo organ architektoniczno - budowlany, natomiast nie rozstrzyga rozwiązań urbanistyczno – architektonicznych oraz technicznych projektu,
- należy uwzględnić uwagi zawarte w uzgodnieniach branżowych,
- nie przestrzeganie uwag i zaleceń ZUDP podlega sankcjom wynikającym z art. 48 pkt 3 i 6 ustawy prawo geodezyjne i kartograficzne.

Stanowisko jednostek branżowych:

- KPEC: bez uwag.
- Netia S.A.: bez uwag.
- Pomorski Operator Systemu Dystrybucyjnego Sp. z o. o. Oddział Dystrybucji Gazu w Bydgoszczy: bez uwag.
- TP SA: stosować się do zaleceń zawartych w uzgodnieniu SNB/ZE-U6/67/8361/2008 z dnia 01.02.2008 r.


ZUDP w Starostwie Powiatowym w Bydgoszczy uzgadnia projekt.

Przedmiotowe uzgodnienie nie podlega opłacie skarbowej na podstawie art. 3 ustawy z dnia 16.11.2006 roku o opłacie skarbowej (Dz.U. z 2006 r. Nr 225, poz. 1635) w związku z art. 40 ust. 3b ustawy z dnia 17.05.1989 roku - Prawo geodezyjne i kartograficzne (Dz.U. z 2005 r. Nr 240, poz. 2027 z póź. zm.)

Otrzymują

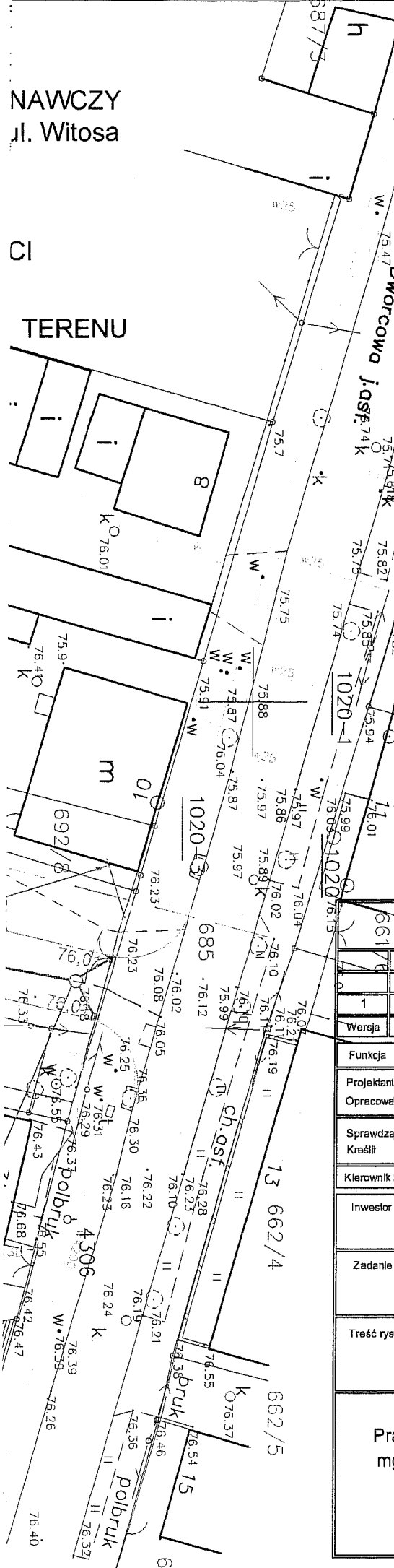
1. Zleceniodawca 2 egz.
2. a/a

z up. Starosty Bydgoskiego


Przewodniczący ZUDP

NAWCZY
ul. Witosa

CI
TERENU



STAROSTA BYDGOSKI
Zespół Uzgadniania Dokumentacji Projektowej

Na podstawie art. 28 ust. 1 ustawy z dnia 17 maja 1989 r. - Prawo geodezyjne i kartograficzne (Dz. U. z 2005 r. Nr 240, poz. 2027 ze zm.) uzgodniono usytuowanie projektowanych sieci uzbrojenia terenu

sekcja komunikacji drogowej, sieć energetyczna

Uzgodnione usytuowanie sieci uzbrojenia terenu podlega wytyczeniu i geodezyjnej inwentaryzacji powykonawczej przez jednostki uprawnione do wykonywania prac geodezyjnych.

W razie niezgodności realizacji sieci uzbrojenia terenu z uzgodnionym projektem inwestor zobowiązany jest przedłożyć mapę z wynikami pomiarów powykonawczych właściwemu organowi administracji architektoniczno-budowlanej.

Uzgodnienie usytuowania projektowanych sieci uzbrojenia terenu zachowuje ważność przez okres 3 lat od dnia wydania opinii w sprawie uzgadniania usytuowania projektowanych sieci uzbrojenia terenu.

Uzgodnienie traci ważność w przypadku, o którym mowa w § 13 rozporządzenia Ministra Rozwoju Regionalnego i Budownictwa z dnia 2 kwietnia 2001 r. w sprawie geodezyjnej ewidencji sieci uzbrojenia terenu oraz zespołów uzgadniania dokumentacji projektowej (Dz. U. nr 36, poz. 455)

GKN 1334-166/2008 z up. STAROSTY
Bydgoszcz, dnia 12.05.2008 r. zgodność z dr. Agnieszka Cieszyńska Przewodniczący ZUDF

PROJEKT BUDOWLANO - WYKONAWCZY

1	A	19.12.07	Układ komunikacyjny zgodnie z uzgodnieniami - koncepcja	PILCom
Wersja	Rawizja	Data	Zmiana - zakres	Zmieniający

Funkcja	Imię i nazwisko	Numer uprawnień	Podpis
Projektant Opracował	mgr inż. Zdzisław Pilachowski	UAN-KZ-7210/312/88 specjal. konstr-inż. w zakresie dróg	<i>[Signature]</i>
Sprawdzający Kreślił	mgr inż. Michał Dymet	WPR-I-7131-29/02 specjal. konstr-bud. bez ograniczeń	<i>[Signature]</i>
Kierownik Prac.	mgr inż. Zdzisław Pilachowski		<i>[Signature]</i>

Investor	Gmina Koronowo 86-010 Koronowo Plac Zwycięstwa 1	Numer zlecenia IPR 342-22/07 z dn. 07.11.07
Zadanie	Budowa drogi od ul. Dworcowej do ul. Witosa w Koronowie	Obiekt Budowa drogi od ul. Dworcowej do ul. Witosa w Koronowie - PLANSZA ZBIORCZA SIECI

Treść rysunku

PROJEKT ZAGOSPODAROWANIA TERENU

Pracownia Projektowa PILCom mgr inż. Zdzisław Pilachowski 85-792 Bydgoszcz ul. Anonima Galla 8/13	Branża	Faza oprac.	Wersja	Rawizja
		PBW	1	A
	Skala rysunku	Numer rysunku		
	1 : 500	1		
Data	marzec 2008			

PROJEKT BUDOWLANO - WYKONAWCZY
 Budowa drogi od ul. Dworcowej do ul. Witosa
 w Koronowie

ODWODNIENIE

PROJEKT ZAGOSPODAROWANIA TERENU

Skala 1 : 500

ZAKŁAD GOSPODARKI
 KOMUNALNEJ I MIESZKANIOWEJ
 Dział Eksploatacji Wodoc. i Kanalizacji
 Al. Wolności 4
 86-010 KORONOWO
 Tel. 38-22-386 fax 382-25-11

*Uzgodnia się projekt bud. odwodnienia drogi
 od ul. Dworcowej do ul. Witosa do realizacji
 z warunkami:*

- Wymyć od cieków kanalizacji sanitarnej od ul. Dworcowej 12 na ruroy PCV K2-Kan DN200 zgodnie z warunkami ZGK.14 z dn. 04.01.2008r (specyfikacja serwyte) Wła zakres wykonawstwa przedstawi do odbioru Techn. w Wydz. Eksploatacji Wodoc. i Kan.*
- Na odcinku D.M-D.12 zadane prof. dostosować do warunków istniejącej kanal. sanit. jeżeli nie ma możliwości obniżenia jej.*

Za zgodność z oryginałem

16.05.2008

KIEROWNIK
 Działu Eksploatacji
 Wodociągów i Kanalizacji
Marian Kamiński
 inż. Marian Kamiński

PROJEKT BUDOWLANO - WYKONAWCZY					
1	A	19.12.07	Układ komunikacyjny zgodnie z uzgodnieniami - koncepcja	PILCom	
Wersja	Revizja	Data	Zmiana - zakres	Zmieniający	
Funkcja	Imię i nazwisko	Numer uprawnień	Podpis		
Projektant Opracował	Renata Stiller	UAN-KZ-7210/284/87 instal-inż. w zakresie sieci i instal. sanit.	<i>[Podpis]</i>		
Sprawdzający Kreślił	inż. Józef Małecki	1393/75/Bg w specjalności instalacji i urządzeń sanitarnych	<i>[Podpis]</i>		
Kierownik Prac.	mgr inż. Zdzisław Pilachowski		<i>[Podpis]</i>		
Inwestor	 Gmina Koronowo 86-010 Koronowo Plac Zwycięstwa 1			Numer zlecenia IPR 342-22/07 z dn. 07.11.07	
Zadanie	Budowa drogi od ul. Dworcowej do ul. Witosa w Koronowie		Obiekt Budowa drogi od ul. Dworcowej do ul. Witosa w Koronowie - odwodnienie		
Treść rysunku PROJEKT ZAGOSPODAROWANIA TERENU odwodnienie ulicy - kanalizacja deszczowa					
Pracownia Projektowa PILCom mgr inż. Zdzisław Pilachowski 85-792 Bydgoszcz ul. Anonima Galla 8/13		Branża	Faza oprac.	Wersja	Revizja
		SANITARNA	PBW	1	A
		Skala rysunku	Numer rysunku		
		1 : 500	1		
		Data			
		grudzień 2007			

enie ulicy -
a

analizacja deszczowa
 cyjne - deszczowe
 chodnych

ężna

wód deszczowych
 we uliczne z osadnikiem

Łajczarnie - Osmiadzenie
del punkt 2

Nie obwiazek się głównego kolektora sanitarnego
gdyż nie ma takiej potrzeby ponieważ jest możliwość
na głębokości $\approx 3.01 \text{ m}$ i nie ma kolizji. Natomiast
przewiduje się niezawodne obniżenie kolektorów
przychodzących sanitarnych i tutaj można je
obniżać wpisując do studni co zostało wykonanie
z kierownikiem działu Eksploatacji Wodociągów i Kanalizacji

R. Stiller

tech. bud. Renata Stiller
Upr. Bud. ograniczone do projektowania
i kierowania robotami bud. w specjalności:
instalacyjno-inżynierskiej w zakresie siec
i inst. sanitarnych. UAN-KZ-7210/224