

**WIELOBRANŻOWE PRZEDSIĘBIORSTWO USŁUGOWO-PRODUKCYJNE**

**„MELBUD”**

SPÓŁKA C

87-100 TORUŃ UL. TRAMWAJOWA 12

TEL. (0-56) 62-36-235, 639-47-39 FAX (0-56) 6235558 NIP – 956-00-09-024

e-mail: melbud.sc@neostrada.pl

*Przedsięwzięcie:* **Budowa sieci kanalizacji sanitarnej w m. Wtelno,  
Gościeradz, Koronowo, Okole, Stary Dwór.**

*Adres:* Wtelno, Gościeradz, Koronowo, Okole, Stary Dwór gm. Koronowo  
woj. kujawsko-pomorskie


*Inwestor:* Gmina Koronowo Plac Zwycięstwa 1  
86-010 Koronowo

*Stadium dokumentacji:* projekt budowlany *Branża:* sanitarna

*Temat:* **PROJEKT WYCINKI DRZEW I KRZEWÓW**

*Projektant:* mgr inż. Marcin Grzelczyk

*Opracował:* Jarosław Wysocki




PROJEKT  
  
WYSOCKI  
2150 11/06

*Data opracowania:* grudzień 2006 r

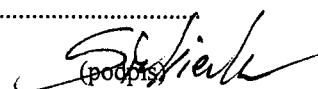
**Egz. Nr 3**

Ja niżej podpisany, (współ)właściciel działki nr 43/3 położonej w miejscowości Gościewadz potwierdzam, że projektant uzgodnił ze mną projektowaną trasę kanalizacji sanitarnej. Wyrażam zgodę na wejście z robotami na teren mojej działki i czasowe zajęcie terenu oraz umożliwienie dostępu w celu eksploatacji sieci. Za ewentualne szkody w uprawach poniesione w trakcie wykonania robót koszty poniesie inwestor.

Wyrażam zgodę na umieszczenie moich danych osobowych w projekcie budowlanym oraz ich przetwarzanie wyłącznie dla celów projektu zgodnie z treścią ustawy z dn. 29.08.1997r o ochronie danych osobowych (Dz.U. Nr 133 poz. 883)

1. Mirostawa Sietkierka -
2. 
3. 
4. 

(imię i nazwisko) Mirostawa Sietkierka

  
(podpis)

Uwagi: wyrażam zgodę na wycinkę drzew i krzewów na mojej działce

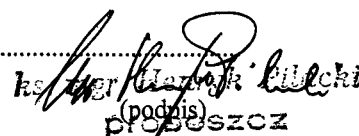
22.11.2006r.  
data

Ja niżej podpisany, (współ)właściciel działki nr 214/6 położonej w miejscowości Koronowo potwierdzam, że projektant uzgodnił ze mną projektowaną trasę kanalizacji sanitarnej. Wyrażam zgodę na wejście z robotami na teren mojej działki i czasowe zajęcie terenu oraz umożliwienie dostępu w celu eksploatacji sieci. Za ewentualne szkody w uprawach poniesione w trakcie wykonania robót koszty poniesie inwestor.

Wyrażam zgodę na umieszczenie moich danych osobowych w projekcie budowlanym oraz ich przetwarzanie wyłącznie dla celów projektu zgodnie z treścią ustawy z dn. 29.08.1997r o ochronie danych osobowych (Dz.U. Nr 133 poz. 883)

5. ....
6. PARAFIA p. w.
7. Wniebowzięcia N. Maryi P.
8. 86-010 KORONOWO

(imię i nazwisko)

  
(podpis)  
PROBUSZCZ

Uwagi: trasa wzdłuż byłej kolejki. Zgoda na niezbędne wycinki drzew i krzewów.

3.11.2006r.  
data



N9oś-761-75/06

Bydgoszcz, 29.11.2006r.

**Wielobranżowe Przedsiębiorstwo  
Usługowo-Produkcyjne  
„MELBUD” Spółka C  
ul. Tramwajowa 12  
87-100 Toruń**

W odpowiedzi na Państwa pismo znak MEL-268/1109/06 z dnia 09.11.2006r. dot. zgody na wykarczowanie drzew i krzewów w pasie technologicznym układanego rurociągu PE  $\Phi$  100-150mm na szerokości pasa ok. 5-6 m w Gościeradzu PKP S.A. Oddział Gospodarowania Nieruchomościami w Bydgoszczy informuje, że wyraża zgodę na ww. wycinkę pod warunkiem wystąpienia do właściwych organów administracji publicznej z wnioskiem o stosowne zezwolenie na usunięcie drzew i krzewów zgodnie z Ustawą o ochronie przyrody z dnia 16 kwietnia 2004r. (Dz.U. nr 92, poz. 880 z późn. zm.).

Kserokopię otrzymanej decyzji należy przekazać do tut. Oddziału w terminie 7 dni od daty otrzymania.

DYREKTOR

WZ.

*Florian Pionke*  
z-ca ds. technicznych

Do wiadomości:

NR Laskowice Pomorskie

A/a



## *Spis zawartości*

- I. Opis techniczny
- II. Uzgodnienia z właścicielami gruntów
- III. Projekt wycinki drzew i krzewów – tabela
- IV. Część rysunkowa
  - 1. Mapa pogładowa
  - 2. Mapy w skali 1: 1000 – 8 arkuszy z naniesionymi kolorem pomarańczowym projektowane wycinki.

## I. CZĘŚĆ OPISOWA

### 1. Podstawa opracowania.

Niniejszą dokumentację opracowano jako załącznik do projektu budowlanego „Budowa sieci kanalizacji sanitarnej w m. Wtelno, Gościeradz, Koronowo, Okole, Stary Dwór”.

Podstawą opracowania jest:

- umowa zawarta z Gminą Koronowo z dnia 11.09.2006r.
- mapy syt.-wys. w skali 1:500 i 1:1000 opracowane w listopadzie br.
- inwentaryzacja w terenie zadrzewień i zakrzaczeń, wykonana w miesiącu listopadzie i grudniu
- ustawa z dnia 16 kwietnia 2004r o ochronie przyrody

### 2. Cel i zakres projektowanej kanalizacji.

Przedmiotem inwestycji objętej niniejszym opracowaniem jest budowa kanalizacji sanitarnej na obszarze południowej części gminy Koronowo w miejscowościach Wtelno, Gościeradz, Okole i Stary Dwór. Projektowana kanalizacja odprowadzać będzie ścieki bytowo-gospodarcze do miejsko – gminnej oczyszczalni ścieków w Koronowie.

Zakres inwestycji obejmuje wykonanie:

- kanały grawitacyjne Ø200 ~6,85 km
- rurociągi tłoczne Ø90 – Ø125mm ~ 7,15 km
- przepompownie ścieków – 7 szt. w tym 4 nowe i 3 modernizowane.

W wyniku planowanej inwestycji ulegną likwidacji istniejące oczyszczalnie ścieków we Wtelnie, Stopce i Bieskowie, których obecne zaawansowanie techniczne nie pozwala uzyskać obowiązujących norm oczyszczania ścieków.

Na całym zadaniu projektuje się przewody tłoczne i grawitacyjne usytuowane generalnie w drogach gminnych i po trasie starego torowiska kolei wąskotorowej, tylko w kilku przypadkach trasa przebiega po gruntach prywatnych użytkowanych rolniczo. Działki te znajdują się w Gościeradzu, Okolu i Koronowie na trasie rurociągu tłoczego.

### 3. Stan istniejący zadrzewień i zakrzaczeń

Na terenie objętym inwestycją występują zadrzewienia i zakrzaczenia. Są to skupiska leśne wzdłuż pradoliny Brdy i pojedyncze egzemplarze w ciągach dróg (na

poboczach) oraz dość często uprawiane sady i szkółki drzew ozdobnych. Skupiska leśne są to przede wszystkim drzewa i krzewy liściaste, zróżnicowane gatunkowo. Na terenie działek prywatnych występują liczne drzewa owocowe i ozdobne. Występujące gatunki krzewów to głównie tarnina, głóg oraz dziki bez.

#### **4. Rodzaje technologii**

Przewiduje się układanie przewodów na głębokości 2-4,5 m w wykopie otwartym o ścianach pionowych umocnionych szalunkiem. Szerokość wykopu dla jednego rurociągu – 1,0 m. Trasy kanalizacji umiejscowione poza pasem dróg dopuszcza się wykonywać w wykopach skarpowych.

Z uwagi na istniejące lokalnie warunki terenowe:

- wysoki poziom wody gruntowej
- brak miejsca na pas technologiczny na niektórych odcinkach dróg (Mondi-Stopka)
- wykonanie projektowanego rurociągu pod dnem Brdy
- zastrzeżenia właścicieli gruntów ze względu na rosnące w pobliżu wykopu zadrzewienia,

na długości w/w odcinków przewiduje się wykonanie rurociągów kanalizacyjnych metodą bezwykopową.

#### **5. Projektowane wycinki drzew i krzewów.**

Inwentaryzacją objęto drzewa i krzewy rosnące bezpośrednio w projektowanych trasach rurociągów oraz w ich bezpośrednim sąsiedztwie, w tzw. pasie technologicznym. Prace pomiarowe wykonano bezpośrednio w terenie określając gatunki drzew i krzewów, ich stan zdrowotny oraz parametry wymiarowe. Pomiaru obwodu drzewa dokonano na wysokości 1.30 m.

Jakość zdrowotna drzew i krzewów została określona trzystopniową skalą :

- dobra – drzewa i krzewy nie wykazują cech chorobowych, żadnych uszkodzeń, dobrze rozwinięte
- średnia – drzewa i krzewy starsze, częściowo uszkodzone, nieliczne suche gałęzie, dziuple i jemiola, nadające się do dalszego utrzymania po odpowiednich zabiegach sanitarno-pielęgnacyjnych
- zła – drzewa i krzewy starsze, mocno uszkodzone, suche, chore, obumarłe, będące siedliskiem zagrożenia chorobotwórczego dla pozostałej zieleni.

Do wykarczowania przeznaczono jedynie drzewa i krzewy rosnące w trasach rurociągów lub bezpośrednio obok projektowanych robot ziemnych.

Dla potrzeb wykonania inwestycji zachodzi potrzeba wycinki drzew w ilości - 44 szt, w tym 26 szt. drzew owocowych.

Drzewa oraz krzewy do wykarczowania zestawiono w tabeli.

Razem drzew do wycięcia - 44 sztuki

w tym drzew owocowych - 26 sztuk

*Do wniosku o wydanie decyzji na wycięcie drzew przedstawia się drzewa w ilości 18 szt. (z wyłączeniem drzew owocowych i poniżej 5 lat) oraz krzewy o powierzchni 240 m<sup>2</sup>.*

#### **6. Stan prawny nieruchomości w zasięgu planowanych do wykonania urządzeń.**

W załączonej tabeli podano właścicieli i nr działek, na których znajdują się przeznaczone do wycinki drzewa i krzewy oraz sposób użytkowania działek.

**Projekt wycinki drzew i krzewów w pasie technologicznym  
na trasie rurociągów kanalizacyjnych**

Nr lokali zacji	gatunek drzewa	Obwód [cm]	Średnica [cm]	Powierzchnia krzewów [m <sup>2</sup> ]	Stan zachowania	Obręb, nr działki i jej przeznaczenie	Właściciel adres	Uwagi
1	2	3	4	5	6	7	8	9
1	wierzba	78	25		dobry	Stary Dwór, 216 woda	Gmina Koronowo 86-010 Koronowo Plac Zwycięstwa 1	
2	owocowe	28	9		Dobry	Okole, 56, droga	Gmina koronowo	
3	wierzba	62 60 59 59 57 56	20 19 19 19 18 18		Dobry	Okole 27/3, droga	Skarb Państwa, uż. Gmina Koronowo	
4	olchy	47 48 50 55 57 59 62 30 32 33	15 15 16 18 18 19 20 10 10 11		dobry	Okole, 199, rola	Kortas Eugeniusz, 86-010 Koronowo Okole	
5	topola osika	53	17		dobry	Koronowo, 214/6, pastwisko	Parafia Katolicka pod wezwaniem Wniebowzięcia Najświętszej Marii Panny 86-010 Koronowo ul. Bydgoska 23	
	krzewy			100	dobry	Koronowo, 1846, pastwisko	Gmina Koronowo	
6	owocowe	52 55	17 18		dobry	Gościeradz, 64/2, dawny tor kolejowy	Polskie Koleje Państwowe SA z siedzibą w Warszawie	
	krzewy			60				
7	krzewy			80	dobry	Gościeradz, 64/2, dawny tor kolejowy	Polskie Koleje Państwowe SA z siedzibą w Warszawie	
8	owocowe (dzikie jabłonie i grusze)	23 sztuki o średnicach od 12 do 15 cm				Gościeradz, 43/3, dawny tor kolejowy	Siekierka Mirosław 87-971 Bydgoszcz ul. Powalisza 6/22	
	krzewy				dobry			



Ja, niżej podpisany ..... Eugeniusz Kortas ....., właściciel działki nr  
..... 199 ..... położonej w ..... Okolu ..... potwierdzam, że projektant  
uzgodnił ze mną lokalizację projektowanej przepompowni ścieków. Wyrażam wstępną zgodę na  
odsprzedanie gruntu o powierzchni ok. 100m<sup>2</sup>. Szczegółowe warunki sprzedaży gruntu zostaną ze mną  
omówione przez upoważnionego przedstawiciela Urzędu Gminy Koronowo.

Wyrażam zgodę na umieszczenie moich danych osobowych w projekcie budowlanym oraz ich przetwarzanie wyłącznie dla celów  
projektu zgodnie z treścią ustawy z dn. 29.08.1997r o ochronie danych osobowych (Dz.U. Nr 133 poz. 883)

Uwagi: ..... wyrażam zgodę na niezbędne wycinki .....  
..... drzew pod lokalizację przepompowni .....  
.....  
.....  
.....

25.10.2006r. ..... Eugeniusz Kortas .....  
data podpis CK