

DECYZJA

W oparciu o przepisy art. 4 ust. 4 pkt. 2, art. 9 ust. 2 pkt. 1 lit. b, art. 122 ust. 1 pkt. 3, art. 123 ust. 2, art. 127 ust. 5, art. 128, art. 135 pkt. 3, art. 140 ust. 1 ustawy z dnia 18 lipca 2001 r. Prawo wodne /Dz. U. z 2005 r. Nr 239, poz. 2019, z późn. zm./ oraz art. 104 ustawy z dnia 14 czerwca 1960 r. Kodeks postępowania administracyjnego /Dz. U. z 2000 r. Nr 98, poz. 1071, z późn. zm./, po rozpatrzeniu wniosku Pana Marcina Grzelczyka, działającego w imieniu i na rzecz Gminy Koronowo

orzekam, co następuje:

- I. Udzielam Gminie Koronowo pozwolenia wodnoprawnego na prowadzenie rurociągu tłoczego kanalizacji sanitarnej przez wody rzeki Brdy w km 37+690.
- II. Pozwolenia określonego w punkcie I udziela się pod warunkiem, iż wszystkie prace związane z przejściem Kanału Żłotnickiego wykonane zostaną zgodnie z przedłożonym operatem wodnoprawnym oraz na warunkach określonych w piśmie RZGW w Gdańsku Inspektorat Eksploatacji Wód w Toruniu z dnia 29 listopada 2006 r. znak TRws 5745-13/2006.
- III. Pozwolenie wodnoprawne wygasa jeśli uprawniony nie rozpocznie wykonywania niniejszej decyzji w terminie 2 lat od dnia, w którym stanie się ona ostateczna.
- IV. Pozwolenie wodnoprawne nie rodzi praw do nieruchomości i urządzeń wodnych koniecznych do jego realizacji oraz nie narusza prawa własności i uprawnień osób trzecich, przysługujących wobec tych nieruchomości i urządzeń.
- V. Niniejszą decyzję wydano w oparciu o opracowanie pn. „Operat wodnoprawny na przekroczenie rzeki Brdy rurociągiem tłoczonym PE125 mm w rurze ochronnej PE250”, wykonane w listopadzie 2006 przez WPUP „MELBUD” s. c. z Torunia.

Uzasadnienie:

Pan Marcin Grzelczyk, działając w imieniu i na rzecz Gminy Koronowo zwrócił się z wnioskiem o wydanie pozwolenia wodnoprawnego na prowadzenie rurociągu tłoczego kanalizacji sanitarnej przez wody rzeki Brdy.

Pismem z dnia 30 listopada 2006 r. wezwano wnioskodawcę do uzupełniania przedmiotowego wniosku. Po jego uzupełnieniu przeanalizowano przedłożone dowody i uznano, iż załączone do wniosku opracowanie spełnia wymogi określone w art. 132 cytowanej wyżej ustawy Prawo wodne.

Działając na podstawie art. 127 ust. 6 Prawa wodnego, pismem z dnia 7 grudnia 2006 r. podano do publicznej wiadomości zawiadomienie o wszczęciu postępowania wodnoprawnego w przedmiotowej sprawie.

Zgodnie z art. 9 ust. 2 pkt. 1 lit. b ustawy Prawo wodne przepisy dotyczące urządzeń wodnych stosuje się między innymi do prowadzenia przez wody urządzeń doprowadzających wodę. W związku z powyższym, przejście rzeki Brdy rurociągiem tłoczonym kanalizacji sanitarnej traktować należy jak wykonanie urządzenia wodnego, na co zgodnie z art. 122 ust. 1 pkt 3 wymagane jest pozwolenie wodnoprawne.

Na podstawie art. 127 ust. 5 odstąpiono od określenia terminu obowiązywania niniejszej decyzji. Jednocześnie w pkt III decyzji zawarto pouczenie, iż - zgodnie z treścią art. 135 pkt 3 - pozwolenie wodnoprawne na wykonywanie urządzeń wodnych wygasa, jeśli

WPUP „MELBUD” s.c. w TORUNIU
Za zgodność odpisu z oryginałem

zakład nie rozpoczął wykonywania urządzeń wodnych w terminie 2 lat od dnia, w którym pozwolenie wodnoprawne na wykonanie tych urządzeń stało się ostateczne.

Z uwagi na powyższe, jako organ właściwy - zgodnie z art. 140 ust. 1 Prawa wodnego - do załatwienia przedmiotowej sprawy, orzekłem jak w sentencji.

Pouczenie:

Od niniejszej decyzji służy Stronie odwołanie do Wojewody Kujawsko -Pomorskiego, wniesione za moim pośrednictwem, w terminie czternastu dni od dnia jej doręczenia.

z up. STAROSTY BYDGOSKIEGO

Wojciech Porzych
Wicestarosta

Otrzymują:

1. Wielobranżowe Przedsiębiorstwo Usługowo-Produkcyjne „MELBUD” s. c.
87-100 Toruń, ul. Tramwajowa 12
/1 egz. decyzji + 1 egzemplarz operatu wodnoprawnego/
2. Burmistrz Koronowa
3. Regionalny Zarząd Gospodarki Wodnej w Gdańsku
80-804 Gdańsk, ul. Franciszka Rogaczewskiego 9/19
4. a/a.
/2 egz. decyzji + 1 egzemplarz operatu wodnoprawnego/

Do wiadomości:

1. Elektrownie Wodne Sp. z o. o.
Samociażek, 86-010 Koronowo
2. Regionalny Zarząd Gospodarki Wodnej w Gdańsku
Inspektorat Eksploatacji Wód w Toruniu
87-100 Toruń, ul. Klonowica 7

WPUP „MELBUD” s.c. w TORUNIU
Za zgodność odpisu z oryginałem

Toruń..09.2007r.

podpis

GDDK i A - O / BY - 22g / 435 / 1028 / 2006.

DECYZJA

Na podstawie art. 39 ust. 3 Ustawy z dnia 21 marca 1985 r. o drogach publicznych (Dz. U. z 2004 r. Nr 204 poz. 2086) i art. 104 § 1 Ustawy z dnia 14 czerwca 1960 r. - Kodeks Postępowania Administracyjnego (tekst jednolity Dz. U. z 2000 r. Nr 98 poz. 1071) po rozpatrzeniu sprawy z wniosku z dnia 17. 11. 2006 r. Przedsiębiorstwa „MELBUD” o wyrażenie zgody na umieszczenie kanalizacji sanitarnej (przeciski) w pasie drogi krajowej nr 25 na odcinku Gościeradz - Stary Dwór,

zgodnie z upoważnieniem Generalnego Dyrektora Dróg Krajowych i Autostrad,

wyrażam zgodę

na umieszczenie kanalizacji sanitarnej w pasie drogi nr 25 na poniższych warunkach :

1. lokalizacja kanalizacji (przecisków) - jak na planie sytuacyjnym
2. roboty w pasie drogowym powinny być oznakowane i prowadzone w sposób nie zakłócający ruchu drogowego. Projekt oznakowania uzgodnić w tutejszym Oddziale
3. przejścia pod drogą wykonać metodą przecisków w rurze ochronnej bez uszkodzenia nawierzchni. Rurę ochronną ułożyć co najmniej na szerokości pasa drogowego
4. wykopy montażowe - min. 5,0 m. od krawędzi jezdni (poza pasem drogowym)
5. w pasie drogowym nie lokalizować żadnych dodatkowych obiektów i urządzeń (włazy, kanały i t.p.)
6. materiałów i urządzeń nie składować w pasie drogi krajowej
7. po zakończeniu prac - teren przywrócić do stanu poprzedniego
8. wszystkie prace wykonane będą na koszt Inwestora
9. przed rozpoczęciem robót wystąpić do RDK Nakło w celu ustalenia dodatkowych warunków zajęcia pasa drogowego. Na zajęcie pasa wydana zostanie decyzja administr. Do wniosku dołączyć należy oświadczenie Inwestora dotyczące okresu umieszczenia w pasie drogowym urządzenia nie związanego z funkcją drogi. Przed rozpoczęciem robót Inwestor zobowiązany jest do uzyskania pozwolenia na budowę (lub zgłoszenia budowy albo wykonywania robót budowlanych) a przed jego uzyskaniem należy z zarządcą drogi uzgodnić projekt budowlany kanalizacji sanitarnej (art. 39, ust. 3a ustawy o drogach publicznych)
10. robót w pasie drogowym nie prowadzić w warunkach zimowych
11. nadzorowanie i odbiór robót przez RDK Nakło
12. wyrażam zgodę na dysponowanie gruntem w celu ułożenia kanalizacji sanitarnej w pasie drogi krajowej nr 25.

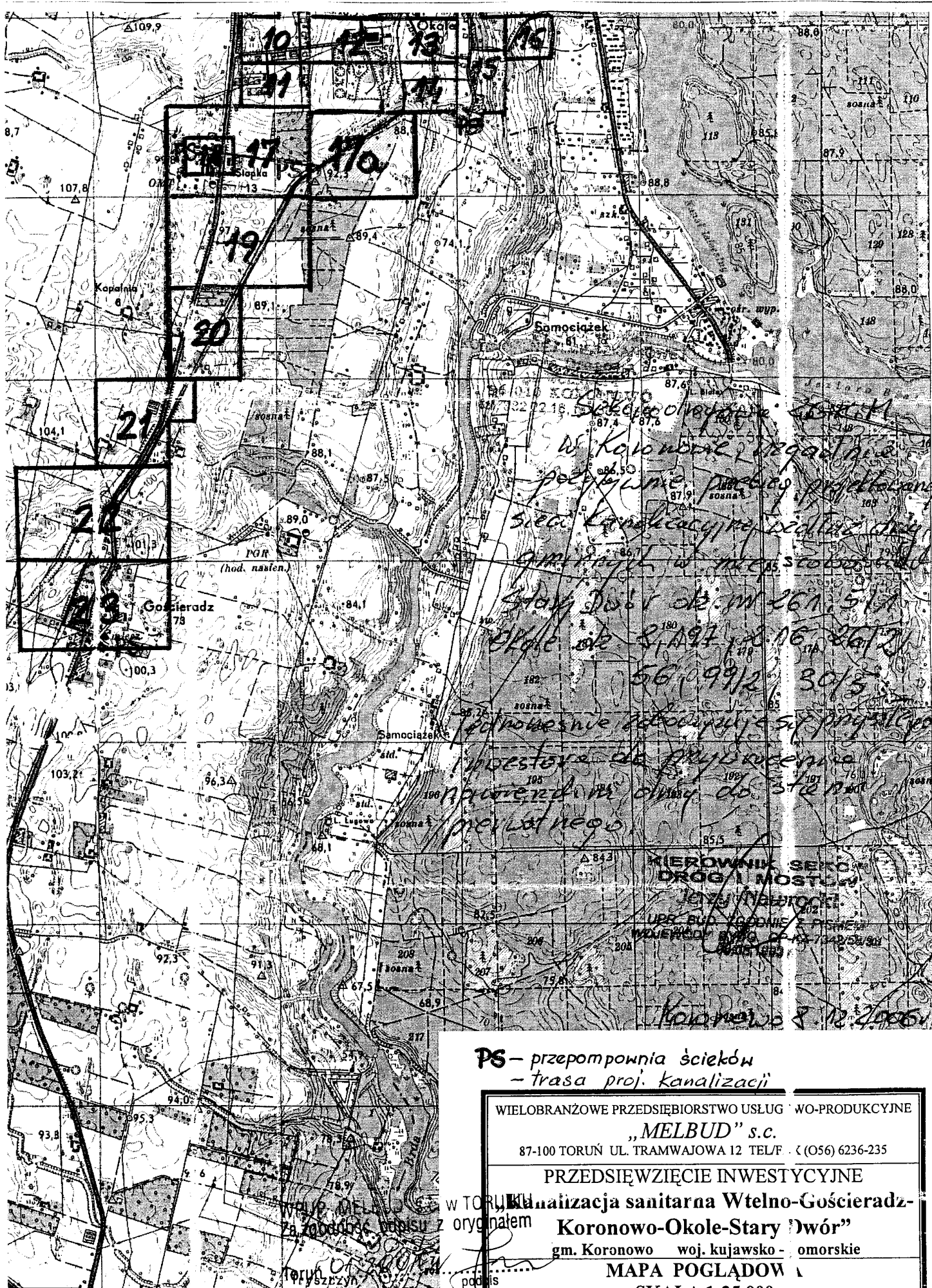
Pouczenie

Od niniejszej decyzji nie służy odwołanie. Strona niezadowolona z decyzji może złożyć w ciągu 14 dni w trybie art. 127 § 3 k. p. a. wniosek o ponowne rozpatrzenie sprawy przez Generalnego Dyrektora Dróg Krajowych i Autostrad w Warszawie. Wniosek należy przesłać na adres : Generalna Dyrekcja Dróg Krajowych i Autostrad , Oddział w Bydgoszczy 85 – 950 Bydgoszcz , ul. Fordońska 6.

WPUP „MELBUD” s.c. w TORUNIU
Za zgodność odpisu z oryginałem

Toruń..01.12.06..P.d.....
podpis

GENERALNY DYREKTOR
DRÓG KRAJOWYCH I AUTOSTRAD
z up.
mgr inż. Zdzisław Glonek
Z-ca Dyrektora Oddziału



PS – przepompownia ścieków
 – trasa proj. kanalizacji

WIELOBRANŻOWE PRZEDSIĘBIORSTWO USŁUG W O-PRODUKCYJNE „MELBUD” s.c. 87-100 TORUŃ UL. TRAMWAJOWA 12 TEL/F. (056) 6236-235
PRZEDSIĘWZIĘCIE INWESTYCYJNE Kanalizacja sanitarna Wtelnego-Gościeradz- Koronowo-Okole-Stary Dwór gm. Koronowo woj. kujawsko-omorskie
MAPA POGLĄDOWA SKALA 1:25 000

Samociążek, 12.12.2006r.
ZB/PH/I.dz.....2948...../06

**Wielobranżowe Przedsiębiorstwo
Usługowo – Produkcyjne
„MELBUD”
ul. Tramwajowa 12
87 – 100 Toruń**

Dotyczy: Uzgodnienia projektu „Budowa sieci kanalizacji sanitarnej w miejscowości Wteln, Gościeradz, Koronowo, Okole, Stary Dwór”.

W odpowiedzi na pismo nr MEL-268/1109/06 z dnia 6.12.2006 roku, informujemy, że nie widzimy żadnych przeciwwskazań co do realizacji dotyczącej projektowanego przejścia rurociągiem kanalizacyjnym pod rzeką Brdą w miejscowości Okole.

Po wykonaniu robót i zakończeniu przedsięwzięcia prosimy o przekazanie nam dokumentacji powykonawczej dotyczącej miejsca przejścia pod korytem Brdy.

PREZES ZARZĄDU


Janusz Herder

WPUP „MELBUD” s.c. w TORUNIU
Za zgodność odpisu z oryginałem

Toruń 09.2006r.
podpis

RGG.7221/31/2006

Koronowo, dnia 5 grudnia 2006 r.

**Wielobranżowe Przedsiębiorstwo
Usługowo-Produkcyjne
„MELBUD” Spółka Cywilna
87-100 TORUŃ ul. Tramwajowa 12**

Dot.MEL-268/1109/06

Niniejszym wyrażam zgodę na wejście na grunt stanowiący własność Gminy Koronowo-drogi gminne, z robotami budowlanymi na teren działek położonych:

- w Okołu nr 101/8,106,8,26/1,26/2,30/5,46,56,99/2,197,216,96/31,
248/1,27/3,233,101/7,138.
- w Gościeradzu nr 112/1,77,58,65,106.
- w Starym Dworze nr 2,5/1,261,292,216,314/24,15,30,42,254/3,
314/25,214/26,125/1.
- w m.Koronowie nr 218/3,1854,1846,1857/2,1860.

w celu realizacji kanalizacji sanitarnej w miejscowości Wtelno-Gościeradz-Koronowo-Okole-Stary Dwór.

Zgodę swą warunkuje się pozostawieniem inwestowanego terenu w stanie nie pogorszonym. W razie uszkodzenia nie zainwentaryzowanych urządzeń podziemnych koszty naprawy ponosi wykonawca tych robót.

Wejście na grunt i zakończenie robót należy uzgodnić z zarządcą dróg tj. Zakładem Gospodarki Komunalnej i Mieszkaniowej w Koronowie, oraz Urzędem Miejskim w Koronowie.

Przed rozpoczęciem robót należy z tut. Urzędu uzyskać zezwolenie na zajęcie pasa drogowego i uiścić obowiązującą opłatę.

W razie umieszczenia w pasie drogowym urządzenia infrastruktury technicznej nie związanej z potrzebami ruchu drogowego należy uzyskać dodatkową zgodę i uiścić opłatę.

Do wiadomości:

1. ZGKiM w Koronowie
2. a/a

WPUP „MELBUD” s.c. w TORUNIU
Za zgodność odpisu z oryginałem

Toruń...09.2006...
.....
pódpis

BURMISTRZ

mgr inż. Zygmunta Michałak

RGG.7221/31/2006

Koronowo, dnia 7 grudnia 2006 r.

**Wielobranżowe Przedsiębiorstwo
Usługowo-Produkcyjne
„MELBUD” Spółka Cywilna
87-100 TORUŃ ul. Tramwajowa 12**

Dot.MEL-268/1109/06

Niniejszym wyrażam zgodę na wejście na grunt stanowiący własność Gminy Koronowo-drogi gminne, z robotami budowlanymi na teren działki położonej w Okołu nr 24/3

w celu realizacji kanalizacji sanitarnej w miejscowości Wtelno-Gościeradz-Koronowo-Okole-Stary Dwór.

Zgodę swą warunkuje się pozostawieniem inwestowanego terenu w stanie nie pogorszonym. W razie uszkodzenia nie zainwentaryzowanych urządzeń podziemnych koszty naprawy ponosi wykonawca tych robót.

Wejście na grunt i zakończenie robót należy uzgodnić z zarządcą dróg tj. Zakładem Gospodarki Komunalnej i Mieszkaniowej w Koronowie, oraz Urzędem Miejskim w Koronowie.

Przed rozpoczęciem robót należy z tut. Urzędu uzyskać zezwolenie na zajęcie pasa drogowego i uiścić obowiązującą opłatę.

W razie umieszczenia w pasie drogowym urządzenia infrastruktury technicznej nie związanej z potrzebami ruchu drogowego należy uzyskać dodatkową zgodę i uiścić opłatę.

Do wiadomości:

1. ZGKiM w Koronowie
2. Wydz. TI
3. a/a

/uzupełnienie zgody
z dn. 5.12.06 nr jw./

BURMISTRZ
mgr Stanisław Głiszczyński

WPUP „MELBUD” s.c. w TORUNIU
Za zgodność odpisu z oryginałem

Toruń, 01.12.2006 r.
pódpis

OPINIA Nr GK-7440-911/2006
w sprawie uzgodnienia usytuowania projektowanych sieci uzbrojenia terenu

1. Przedmiot uzgodnienia: **sieć kanalizacji sanitarnej oraz kable energetyczne**
2. Obiekt położony w obrębie: Gościeradz dz.: 22/1, 64/1, 43/2, 64/2, 112/1, 123, 43/3, 77, 58, 65, 106, 63/1, 29/1, 76/15
Okole dz.: 245, 101/8, 135, 106, 147/4, 137, 8, 26/1, 26/2, 30/5, 46, 56, 99/2, 197, 216, 96/31, 248/1, 99/1, 27/3, 233, 234, 205, 199, 101/7, 138, 202, 24/3,
Koronowo dz.: 225/1, 214/6, 218/3, 1854, 1846, 1857/2, 1860, 213/3, 214/4
Stary Dwór dz.: 2, 5/1, 261, 292, 314/3, 314/18, 216, 314/24, 15, 30, 42, 254/3, 314/25, 314/26, 125/1, 259/15, 259/16, 259/17, 328
Wtelno dz.: 97/1
gm. Koronowo
ark. mapy: 1, 2, 3, 7, 344.432.122; 344.432.133.1; 344.432.133.3344.432.133.4; 344.432.172.2; 344.432.172.4344.432.181.1; 344.432.181.2; 344.432.181.4344.432.182; 344.432.174; 344.432.183344.432.222; 344.432.224; 344.434.023344.434.071; 344.434.073
3. Uzgodnienie dokonano dla:
WIELOBRANŻOWE PRZEDSIĘBIORSTWO USŁUGOWO-PRODUKCYJNE
"MELBUD" S.C. MARCIN GRZELCZYK & PIOTR SZEFLER
87-100 TORUŃ
ul. TRAMWAJOWA 12
NIP: 956-000-90-24
Uprawnienia: 15922 ST. SKOCZYŁAS ZAK. I
4. Zlecenie z dnia: 2006.12.14
- 5.: Data wpływu wniosku do ZUD: 2006.12.08

Zespół Uzgadniania Dokumentacji Projektowej
opiniuje pozytywnie lokalizację obiektu, o którym mowa w pkt. 1. i 2.


Integralną część niniejszej opinii stanowi mapa projektu opatrzona klauzulą uzgodnienia.

Uzgodnienie zachowuje ważność przez okres trzech lat od dnia wydania niniejszej opinii. Uzgodnienie traci ważność w przypadku, gdy inwestor albo organy administracji architektoniczno-budowlanej lub nadzoru budowlanego powiadomią Zespół o utracie ważności, zmianie bądź uchyleniu decyzji o warunkach zabudowy i zagospodarowania terenu, zatwierdzeniu projektu budowlanego oraz pozwolenia na budowę.

Podstawa prawna:

- Ustawa z dnia 17 maja 1989 roku prawo geodezyjne i kartograficzne (Dz. U. z 2005r Nr 240, poz. 2027 tekst jednolity ze zm.)
- Rozporządzenie Ministra Rozwoju Regionalnego i Budownictwa z dnia 2 kwietnia 2001r w sprawie geodezyjnej ewidencji sieci uzbrojenia terenu oraz zespołów uzgadniania dokumentacji projektowej (Dz. U. Nr 38, poz. 455 z 2001r.)

WPUP „MELBUD” s.c. w TORUNIU
Za zgodność odpisu z oryginałem

Toruń, 09. 2007 r. 
.....
pódpis

- Zarządzenie Nr 7/2002 Starosty Bydgoskiego z dnia 13 marca 2002 roku w sprawie powołania Zespołu Uzgadniania Dokumentacji Projektowej.

Zalecenia:

- inwestor jest obowiązany zapewnić wyznaczenie, przez jednostki uprawnione do wykonywania prac geodezyjnych, usytuowania obiektów budowlanych wymagających pozwolenia na budowę, a po zakończeniu ich budowy – dokonanie geodezyjnych pomiarów powykonawczych (w przypadku przewodów podziemnych przed ich zasypaniem) i sporządzenie związanej z tym dokumentacji,
- znajdujące się na obszarze przebiegu projektowanych sieci uzbrojenia terenu znaki geodezyjne, grawimetryczne i magnetyczne należy chronić przed zniszczeniem,
- uzgodnienie lokalizacji jest jednym z warunków zatwierdzenia projektu budowlanego i wydania pozwolenia na budowę przez właściwy terenowo organ architektoniczno budowlany, natomiast nie rozstrzyga rozwiązań urbanistyczno-architektonicznych oraz technicznych projektu,
- należy uwzględnić uwagi zawarte w uzgodnieniach branżowych,
- nie przestrzeganie uwag i zaleceń ZUDP podlega sankcjom wynikającym z art. 48 pkt 3 i 6 ustawy prawo geodezyjne i kartograficzne.

Stanowisko jednostek branżowych:


- TP S.A.: stosować się do zaleceń uzgodnienia SNB/ZE-U6/8/1563/2007 z dnia 09.01.2007r.
- Generalna Dyrekcja Dróg Krajowych i Autostrad Oddział w Bydgoszczy: stosować się do uwag zawartych w Decyzji GDDK i A-O/ BY-22g / 435/ 1028/ 2006 z dnia 06.12.2006r.

ZUDP w Starostwie Powiatowym w Bydgoszczy uzgadnia projekt.


Otrzymują

1. Zleceniodawca 2 egz.
2. a/a

WPUP „MELBUD” S.C. W TORUNIU
Za zgodność odpisu z oryginałem

Toruń, 09.2007r.  podpis

Z up. Starosty Bydgoskiego


Agata Cieszyńska
Przewodnicząca ZUDP



N 5c-614-2419/06

Bydgoszcz, dn. 2006.11.27.

**Wielobranżowe Przedsiębiorstwo
Usługowo-Produkcyjne
„MELBUD” Spółka C
ul. Tramwajowa 12
87-100 Toruń**

W odpowiedzi na Państwa prośbę przedstawioną w piśmie z dnia 09.11.2006r. PKP S.A Oddział Gospodarowania Nieruchomościami w Bydgoszczy uzgadnia trasę rurociągu tłoczego PE Ø 100-150mm przez działki PKP S.A. nr 43/2, 64/2 i 64/1, obręb Gościeradz.

Za wydane uzgodnienie należy dokonać zapłaty w wysokości 250,48zł. w/g zał. faktury. Uzgodnienie jest ważne dwa lata od daty wystawienia.

Informuje się, że przed przystąpieniem do robót dokumentację należy uzgodnić ze Spółkami grupy PKP S.A.:

-Telekomunikacja Kolejowa Sp. z o.o. Zakład Telekomunikacji,
ul. Dyrekcyjna 2-4, 80-958 Gdańsk

-PKP Energetyka Sp. z o.o. Zakład Kujawski, ul. Z. Augusta 7,
85-082 Bydgoszcz

Inwestor-Wykonawca przed przystąpieniem do robót winien przedłożyć dokumentację techniczną do tut. Oddziału celem uzyskania warunków technicznych na prowadzenie robót, oraz zawrzeć umowę z Wydziałem Marketingu na zajętość terenu PKP S.A. na czas trwania robót.

Z uwagi na to, że po zakończeniu inwestycji na naszej nieruchomości pozostanie budowla Inwestor przed przystąpieniem do robót będzie zobowiązany do jednorazowej zapłaty z tyt. odszkodowania za trwałe posadowienie budowli w granicach gruntu PKP S.A.

Inwestor zobowiązany jest do sporządzenia inwentaryzacji geodezyjnej powykonawczej na mapach sytuacyjno-wysokościowych z zasobów PKP S.A. Oddziału Geodezji, ul. Dyrekcyjna 2-4, 80-958 Gdańsk, którą należy dostarczyć do tut. Oddziału.

W sprawie wycinki drzew tut. Oddział poinformuje Państwa odrębnym pismem.

Do wiadomości:

1. Wydz. Marketingu i Obrotu Nieruchomościami w/m
2. Wydz. Finansów i Rachunkowości w/m
3. NR Laskowice

WPUP „MELBUD” s.c. w TORUNIU
Za zgodność odpisu z oryginałem

Toruń, 01.12.2006r. 
podpis

DYREKTOR

wz.


Florian Bork
z-ca ds. technicznych





PKP ENERGETYKA


Bydgoszcz, 05 lutego 2007

EZ10-Ez10c-5512/31/07


**Wielobranżowe Przedsiębiorstwo
Usługowo-Produkcyjne "MELBUD" Spółka C
ul. Tramwajowa 12
87-100 Toruń**

W odpowiedzi na pismo nr MEL-268/0102/1/07 z dn. 01.02.2007 „PKP Energetyka” Sp. z o.o. Zakład Kujawski w Bydgoszczy informuje, że na trasie projektowanej kanalizacji sanitarnej w m. Wtelno, Gościeradz, Koronowo, Okole, Stary Dwór, na działkach nr 43/2, 64/2, 64/1 obręb Gościeradz nie występują kolizje z urządzeniami należącymi do Naszego zakładu.

Uzgadniamy bez uwag projekt kanalizacji sanitarnej w m. Wtelno, Gościeradz, Koronowo, Okole, Stary Dwór, na działkach nr 43/2, 64/2, 64/1 obręb Gościeradz w części dotyczącej urządzeń „PKP Energetyka” spółka z o.o.

DYREKTOR
wz.

Piotr Kaborowicz
Zastępca ds. Eksploatacyjnych

WPUP „MELBUD” s.c. w TORUNIU
Za zgodność odpisu z oryginałem

Toruń 02.2007

podpis

W załączeniu:

- 1) mapa sytuacyjna – 1 egz.
- 2) faktura VAT nr EZ10 / 04 / II / 2007

„PKP ENERGETYKA” Spółka z o.o.
z siedzibą w Warszawie
ul. Hoża 63/67, 00-681 Warszawa
Zakład Kujawski
ul. Zygmunta Augusta 7
85-082 Bydgoszcz

tel. (+48 52) 518-3370
fax. (+48 52) 518-3376
ez10@pkpenergetyka.pl
www.pkpenergetyka.pl

Sąd Rejonowy dla m. st. Warszawy
XII Wydział Gospodarczy
Krajowego Rejestru Sądowego
numer KRS 0000014327

NIP: 526-25-42-704
REGON: 017301607-
00121
Kapitał zakładowy
583.074.000,00 zł

Toruń dnia 2006. 11.29
TRws 5745-13/2006

**Wielobranżowe Przedsiębiorstwo
Usługowo-Produkcyjne „MELBUD”
Spółka c
Ul. Tramwajowa 12
87-100 Toruń**

Dotyczy: przekroczenia rurociągiem kanalizacji ciśnieniowej pod dnem rzeki Brdy

Regionalny Zarząd Gospodarki Wodnej w Gdańsku Inspektorat w Toruniu w odpowiedzi na pismo MEL – 268/1109/06 z dnia 23.11.2006r informuje że pozytywnie opiniuje wykonanie kanalizacji ciśnieniowej przewiertem sterowanym pod dnem rzeki Brdy w km 37+690.

- Należy przedstawić w RZGW Gdańsk Inspektorat w Toruniu:
 - przekrój poprzeczny koryta rzeki w miejscu przekroczenia z naniesieniem rzędnych terenu, dna istniejącego, projektowanej rzędnej góry rury osłonowej - minimum 2,50m pod dnem.
 - przewiert wykonać bez naruszania naturalnych brzegów.
 - miejsce przekroczenia oznakować słupkami znacznikowymi po obu brzegach rzeki.
 - powiadomić o rozpoczęciu i zakończeniu wykonywania przewiertu Inspektorat w Toruniu.
 - dostarczyć inwentaryzację powykonawczą.
- Należy zawrzeć umowę dzierżawną z RZGW Gdańsk na grunt zajęty przez planowaną inwestycję. Do zawarcia umowy potrzebny będzie aktualny wypis i wyrys z rejestru gruntu z wyliczoną zajęta powierzchnią.

Do wiadomości:

1. RZGW Gdańsk
2. NW Bydgoszcz
3. a/a

KIEROWNIK INSPEKTORATU
w Toruniu

mgr inż. Lidia Lubińska

WPUP „MELBUD” s.c. w TORUNIU
Za zgodność odpisu z oryginałem

Toruń 01.2006r. *[Signature]*
podpis

Regionalny Zarząd Gospodarki Wodnej w Gdańsku
80-804 Gdańsk ul. F. Rogaczewskiego 9/19
Tel.: (058) 326 18 88 fax: (058) 326 18 89

NIP:957-00-27-503

Regon:190536641

office@rzgw.gda.pl www.rzgw.gda.pl www.bip.rzgw.gda.pl

Inspektorat Tczew
83-110 Tczew, ul. Wodna 14
Tel.: (058) 531 20 16
fax: (058) 531 20 87, 530 41 21

Inspektorat Toruń
87-100 Toruń, ul. Klonowica 7
Tel.: (056) 65 778 40
fax: (056) 65 778 44

GMINNA SPÓŁKA WODNA
ul. Szosa Kotomińska 3
86-010 Koronowo

Koronowo dnia 04.12.2006r.

GSW-1/12/2006

Wielobranżowe Przedsiębiorstwo

Usługowo-Produkcyjne

" MELBUD " s.c.

ul. Tramwajowa 12

87-100 Toruń

Dotyczy: Uzgodnienia projektowanej kanalizacji z rowami
szczegółowymi w miejscowościach: Wtelno Gościeradz Okole
Stary Dwór.

Gminna Spółka Wodna w Koronowie odsyła uzgodnione mapki i
mapę poglądową. W przypadku wystąpienia starych urządzeń
melioracyjnych należy je połączyć w razie uszkodzenia w
wyniku prowadzonych robót.

Z poważaniem

W zał.

Mapa poglądowa

Mapy szczegółowe 4 ark.

KIEROWNIK
Gminnej Spółki Wodnej
86-010 KORONOWO
Ryszard Knepha

WPUF „MELBUD” s.c. w TORUNIU
Za zgodność odpisu z oryginałem

Toruń 04.12.2006
.....
odpis

BN.II.7221-1-26/06

**Wielobranżowe Przedsiębiorstwo
Usługowo-Produkcyjne
„MELBUD” Spółka C
ul. Tramwajowa 12
87-100 TORUŃ**

W związku ze złożonym w dniu 23.11.2006 r. wnioskiem znak: MEL-268/1109/06, w sprawie wyrażenia zgody na czasowe dysponowanie nieruchomością na cele budowlane tj. na wykonanie, zgodnie z załączoną decyzją Burmistrza Koronowa z dnia 13 października 2006 r. znak: IPR-PR-7331/P17/06, inwestycji celu publicznego polegającej na budowie kanalizacji sanitarnej Gościeradz – Okole – Stary Dwór – Koronowo, od istniejącej przepompowni w Gościeradzu (dz. nr 112/1) do istniejącej przepompowni w Koronowie (dz. nr 1854), na działkach nr: w Gościeradzu – 43/2, 43/3, 58, 63/1, 64/2, 64/1, 65, 75/2, 106, 112/1; w Okolu – 5, 8, 24/3, 25/1, 25/2, 26/1, 26/2, 27/3, 29/1, 30/5, 46, 56, 99/1, 99/2, 96/31, 97/1, 106, 137, 197, 147/4, 216, 230, 233, 234, 235, 244, 245, 248/1; w Starym Dworze – 5/1, 5/2, 254/3, 259/8, 259/9, 259/10, 259/11, 259/12, 259/13, 259/14, 261, 292, 314/3, 314/18, 314/24; w Koronowie – 213/3, 214/4, 214/5, 214/6, 215/1, 215/3, 218/3, 225/1, 1846, 1853, 1854, 1860 i 1857/2, uprzejmie informuję, że

wyrażam wstępną zgodę
na czasowe zajęcie nieruchomości, stanowiących własność Skarbu Państwa,
oznaczonych w ewidencji gruntów jako działki:

- nr 147/4 o pow.0.2380 ha, (obręb Okole gm. Koronowo) – zapisana w KW nr 12220,
- nr 213/3 opow.0.2192 ha, (obręb Koronowo) – zapisana w KW nr 12220,
- nr 225/1 o pow.1.0201 ha, (obręb Koronowo) – zapisana w KW nr 23119,

pod warunkiem uzyskania decyzji o pozwoleniu na budowę, a następnie przedłożenia jej do tut. Starostwa wraz ze szczegółowym harmonogramem prac budowlanych, określającym terminy ich wykonania.

Powyższe dokumenty stanowiąc będą podstawę do wydania zgody na czasowe zajęcie w/w nieruchomości, ze wskazaniem okresu niezbędnego do wykonania inwestycji.

Z up. Starosty Bydgoskiego

Jeszesz Lickner
Zastępca Dyrektora
Wydziału Geodezji, Kartografii i Nieruchomości

WPUP „MELBUD” s.c. w TORUNIU
Za zgodność odpisu z oryginałem

Toruń... 01.2007r. *Lickner*
podpis

TELEKOMUNIKACJA POLSKA S.A.
Obszar Eksploatacji Pionu Sieci w Bydgoszczy
Wydział Zarządzania Zasobami Fizycznymi Sieci
Dział Ewidencji Zasobów Fizycznych
ul. C. Skłodowskiej 60/B
85-733 Bydgoszcz

Uzgodnienie nr SNB/ZE-U6/8/1563/2007

Temat przedłożonego projektu: budowa kanalizacji sanitarnej
w miejscowościach ; „Wtelno-Gościeradz-Koronowo”.

Projektant: mgr inż. Marcin Grzelczyk, ul. Tramwajowa 12, 87-100 Toruń

Przedłożony projekt uzgadnia się na następujących warunkach:

- 1) istniejącą sieć telekomunikacyjną podziemną i napowietrzną – własność Telekomunikacji Polskiej S.A., Obszaru Eksploatacji Pionu Sieci w Bydgoszczy zaznaczono na projekcie kolorem **pomarańczowym**,
- 2) zastrzegamy możliwość wystąpienia w terenie urządzeń i kabli niezainwentaryzowanych, wyłączonych z eksploatacji. Powyższy fakt należy niezwłocznie zgłosić do Dysponenta Operacyjnego tel. 052-341 35 13 czynny całą dobę, w celu ustalenia użytkownika i trybu postępowania z tym uzbrojeniem,
- 3) ustala się 2- metrową strefę ochronną oznaczoną kolorem **czerwonym** z każdej strony naszych urządzeń. W strefie ochronnej prace należy prowadzić ręcznie. Szczegółowy przebieg i usytuowanie urządzeń w terenie należy ustalić na podstawie przekopów kontrolnych,
- 4) wykonawca, z 7-dniowym wyprzedzeniem, pisemnie, powiadomi Telekomunikację Polską S.A., Obszar Eksploatacji Pionu Sieci w Bydgoszczy, Wydział Współpracy i Rozliczeń z Partnerami Technicznymi TP, 85-733 Bydgoszcz, ul.M.C.Skłodowskiej 60B, faks 0 52 375 30 20, o zamiarze rozpoczęcia prac, celem protokółarnego przekazania placu budowy (sieć TP, miejsca kolizyjne), podając numer wydanych Warunków Technicznych.
W przypadku, gdy Warunki Techniczne nie były wydane, należy powołać się na numer powyższego Uzgodnienia.
- 5) przy prowadzeniu prac w razie odkrycia urządzeń telekomunikacyjnych należy je zabezpieczyć przed uszkodzeniem i osiadaniem ziemi. Skrzyżowania i zbliżenia należy wykonać zgodnie z obowiązującymi normami, a przed zasypaniem zgłosić do odbioru,
- 6) Telekomunikacja Polska S.A. Obszar Eksploatacji Pionu Sieci w Bydgoszczy informuje, że nie będzie ponosił kosztów przebudowy i poziomowania swoich urządzeń w przypadku zmiany rzędnych wysokości terenu w wyniku realizacji projektu,
- 7) TP S.A. Obszar Eksploatacji Pionu Sieci w Bydgoszczy zobowiązuje Inwestora i Wykonawcę robót do prowadzenia prac w sposób wykluczający możliwość uszkodzenia naszych urządzeń i powstania awarii sieci telekomunikacyjnej oraz pokrycia wszelkich kosztów związanych z ewentualnym powstaniem awarii sieci telekomunikacyjnej na skutek prowadzenia tych prac,
- 8) uzgodnienie jest ważne przez okres 24 miesięcy od daty wydania,
- 9) niniejsze uzgodnienie jest niezbędnym załącznikiem do projektu.

Uwaga:

1. W miejscach, w których zostaną odkryte kable telekomunikacyjne doziemne należy zabezpieczyć je rurą ochronną dwudzielną.
2. W przypadku kolizji z siecią telekomunikacyjną należy wystąpić do TP S.A. Obszar Eksploatacji Pionu Sieci w Bydgoszczy o wydanie warunków technicznych na przebudowę w/w sieci.
3. Przed przystąpieniem do prac należy powiadomić: Wydział Eksploatacji w Bydgoszczy p. Stengiel Piotr, telef. 0 52 349 82 48.

Bydgoszcz dnia: 09.01.2007 r.

WPUP „MELBUD” s.c. w TORUNIU
Za zgodność odpisu z oryginałem

Toruń. 01.2007r.

podpis

.....Specjalista.....

pieczętka i podpis osoby uzgadniającej

Mirosław Szmoń

Specjalista

Ja niżej podpisany, (współ)właściciel działki nr¹³⁷..... położonej w miejscowości^{Okole}..... potwierdzam, że projektant uzgodnił ze mną projektowaną trasę kanalizacji sanitarnej. Wyrażam zgodę na wejście z robotami na teren mojej działki i czasowe zajęcie terenu oraz umożliwienie dostępu w celu eksploatacji sieci. Za ewentualne szkody w uprawach poniesione w trakcie wykonania robót koszty poniesie inwestor.

Wyrażam zgodę na umieszczenie moich danych osobowych w projekcie budowlanym oraz ich przetwarzanie wyłącznie dla celów projektu zgodnie z treścią ustawy z dn. 29.08.1997r o ochronie danych osobowych (Dz.U. Nr 133 poz. 883)

5.^{Mańkowska Wanda - Wanda Mańkowska}.....
6.
7.
8.

(imię i nazwisko)

(podpis)

Uwagi: ^{trasa rurociągu tłoczego uźdłuż granicy działki}
^{3 m od granicy, przy linii energetycznej wn}

.....^{25.10.2006}.....

data

Ja niżej podpisany, (współ)właściciel działki nr¹³⁵..... położonej w miejscowości^{Okole}..... potwierdzam, że projektant uzgodnił ze mną projektowaną trasę kanalizacji sanitarnej. Wyrażam zgodę na wejście z robotami na teren mojej działki i czasowe zajęcie terenu oraz umożliwienie dostępu w celu eksploatacji sieci. Za ewentualne szkody w uprawach poniesione w trakcie wykonania robót koszty poniesie inwestor.

Wyrażam zgodę na umieszczenie moich danych osobowych w projekcie budowlanym oraz ich przetwarzanie wyłącznie dla celów projektu zgodnie z treścią ustawy z dn. 29.08.1997r o ochronie danych osobowych (Dz.U. Nr 133 poz. 883)

5.^{Andrzej Starczak - Starczak Andrzej}.....
6.
7.
8.

(imię i nazwisko)

(podpis)

Uwagi:.....

WPUP „MELBUD” s.c. w TORUNIU
Za zgodność odpisu z oryginałem

Toruń.....^{01.10.2006}.....

podpis

.....^{20.10.2006}.....

data

✓
Ja niżej podpisany, ^{dzielnica} (współ)właściciel działki nr 22/1, 23 położonej w miejscowości Goscieradz potwierdzam, że projektant uzgodnił ze mną projektowaną trasę kanalizacji sanitarnej. Wyrażam zgodę na wejście z robotami na teren mojej działki i czasowe zajęcie terenu oraz umożliwienie dostępu w celu eksploatacji sieci. Za ewentualne szkody w uprawach poniesione w trakcie wykonania robót koszty poniesie inwestor.

Wyrażam zgodę na umieszczenie moich danych osobowych w projekcie budowlanym oraz ich przetwarzanie wyłącznie dla celów projektu zgodnie z treścią ustawy z dn. 29.08.1997r o ochronie danych osobowych (Dz.U. Nr 133 poz. 883)

1. Januszewski Andrzej - Januszewski
2.
3.
4.
(imię i nazwisko) (podpis)

Uwagi:.....

28.10.2006r.
data

✓
Ja niżej podpisany, (współ)właściciel działki nr 22/1, 23 położonej w miejscowości Goscieradz potwierdzam, że projektant uzgodnił ze mną projektowaną trasę kanalizacji sanitarnej. Wyrażam zgodę na wejście z robotami na teren mojej działki i czasowe zajęcie terenu oraz umożliwienie dostępu w celu eksploatacji sieci. Za ewentualne szkody w uprawach poniesione w trakcie wykonania robót koszty poniesie inwestor.

Wyrażam zgodę na umieszczenie moich danych osobowych w projekcie budowlanym oraz ich przetwarzanie wyłącznie dla celów projektu zgodnie z treścią ustawy z dn. 29.08.1997r o ochronie danych osobowych (Dz.U. Nr 133 poz. 883)

5. Reniśtaś Maciejewicz - Reniśtaś Maciejewicz
6. 26-010 Koronowo ul. Żelazowa 3
7.
8.
(imię i nazwisko) (podpis)

Uwagi:.....


WPUP „MELBUD” s.c. w TORUNIU
Za zgodność odpisu z oryginałem

Toruń 01.10.07r
[podpis]
[podpis]

28.10.2006r.
data

Ja niżej podpisany, (współ)właściciel działki nr 123 położonej w miejscowości Gosćce radz potwierdzam, że projektant uzgodnił ze mną projektowaną trasę kanalizacji sanitarnej. Wyrażam zgodę na wejście z robotami na teren mojej działki i czasowe zajęcie terenu oraz umożliwienie dostępu w celu eksploatacji sieci. Za ewentualne szkody w uprawach poniesione w trakcie wykonania robót koszty poniesie inwestor.

Wyrażam zgodę na umieszczenie moich danych osobowych w projekcie budowlanym oraz ich przetwarzanie wyłącznie dla celów projektu zgodnie z treścią ustawy z dn. 29.08.1997r o ochronie danych osobowych (Dz.U. Nr 133 poz. 883)

1. Dublańska Katarzyna Szwesta 
2.
3.
4.
(imię i nazwisko) (podpis)

Uwagi:.....

8.11.2006r.
data

Ja niżej podpisany, (współ)właściciel działki nr 29/1 położonej w miejscowości Gosćce radz potwierdzam, że projektant uzgodnił ze mną projektowaną trasę kanalizacji sanitarnej. Wyrażam zgodę na wejście z robotami na teren mojej działki i czasowe zajęcie terenu oraz umożliwienie dostępu w celu eksploatacji sieci. Za ewentualne szkody w uprawach poniesione w trakcie wykonania robót koszty poniesie inwestor.

Wyrażam zgodę na umieszczenie moich danych osobowych w projekcie budowlanym oraz ich przetwarzanie wyłącznie dla celów projektu zgodnie z treścią ustawy z dn. 29.08.1997r o ochronie danych osobowych (Dz.U. Nr 133 poz. 883)

1. Maliszewska Alina Alina Maliszewska
2. Maliszewska Józef Józef Maliszewski
3.
4.
(imię i nazwisko) (podpis)

Uwagi:.....

WPUP „MELBUD” s.c. w TORUNIU
Za zgodność odpisu z oryginałem

Toruń. 01.2006r.


podpis

8.11.2006r.
data

✓
Ja niżej podpisany, (współ)właściciel działki nr 199, 205 położonej w miejscowości Okole 25 potwierdzam, że projektant uzgodnił ze mną projektowaną trasę kanalizacji sanitarnej. Wyrażam zgodę na wejście z robotami na teren mojej działki i czasowe zajęcie terenu oraz umożliwienie dostępu w celu eksploatacji sieci. Za ewentualne szkody w uprawach poniesione w trakcie wykonania robót koszty poniesie inwestor.

Wyrażam zgodę na umieszczenie moich danych osobowych w projekcie budowlanym oraz ich przetwarzanie wyłącznie dla celów projektu zgodnie z treścią ustawy z dn. 29.08.1997r o ochronie danych osobowych (Dz.U. Nr 133 poz. 883)

1. Eugeniusz Kortas - M. August Eugeniusz
2. _____
3. _____
4. _____

(imię i nazwisko)

(podpis)

Uwagi: zaprojektować przydomową przepompownię ścieków, trasę nrowadzącego tłoczego ustalono w terenie przez n/w działki,

26.10.2006r.

data

✓
Ja, niżej podpisany Eugeniusz Kortas, właściciel działki nr 199 położonej w Okolu potwierdzam, że projektant uzgodnił ze mną lokalizację projektowanej przepompowni ścieków. Wyrażam wstępną zgodę na odsprzedanie gruntu o powierzchni ok. 100m². Szczegółowe warunki sprzedaży gruntu zostaną ze mną omówione przez upoważnionego przedstawiciela Urzędu Gminy Koronowo.

Wyrażam zgodę na umieszczenie moich danych osobowych w projekcie budowlanym oraz ich przetwarzanie wyłącznie dla celów projektu zgodnie z treścią ustawy z dn. 29.08.1997r o ochronie danych osobowych (Dz.U. Nr 133 poz. 883)

Uwagi: wyrażam zgodę na niezbędne wycinki drzew pod lokalizację przepompowni.

25.10.2006r. M. August Eugeniusz

data

podpis

WPUP „MELBUD” s.c. w TORUNIU
Za zgodność odpisu z oryginałem

Toruń, 01.2006r. _____
podpis

✓
Ja niżej podpisany, (współ)właściciel działki nr43/3..... położonej w miejscowościGościenadz..... potwierdzam, że projektant uzgodnił ze mną projektowaną trasę kanalizacji sanitarnej. Wyrażam zgodę na wejście z robotami na teren mojej działki i czasowe zajęcie terenu oraz umożliwienie dostępu w celu eksploatacji sieci. Za ewentualne szkody w uprawach poniesione w trakcie wykonania robót koszty poniesie inwestor.

Wyrażam zgodę na umieszczenie moich danych osobowych w projekcie budowlanym oraz ich przetwarzanie wyłącznie dla celów projektu zgodnie z treścią ustawy z dn. 29.08.1997r o ochronie danych osobowych (Dz.U. Nr 133 poz. 883)

1. Mirostawa Sietkierka -
2. [Signature]
3. [Signature]
4. [Signature]

(imię i nazwisko)

Mirostawa Sietkierka

(podpis)

[Signature]

Uwagi: wyrażam zgodę na wycinkę drzew i krzewów na mojej działce

22.11.2006r.

data

✓
Ja niżej podpisany, (współ)właściciel działki nr76/15..... położonej w miejscowościGościenadz 70..... potwierdzam, że projektant uzgodnił ze mną projektowaną trasę kanalizacji sanitarnej. Wyrażam zgodę na wejście z robotami na teren mojej działki i czasowe zajęcie terenu oraz umożliwienie dostępu w celu eksploatacji sieci. Za ewentualne szkody w uprawach poniesione w trakcie wykonania robót koszty poniesie inwestor.

Wyrażam zgodę na umieszczenie moich danych osobowych w projekcie budowlanym oraz ich przetwarzanie wyłącznie dla celów projektu zgodnie z treścią ustawy z dn. 29.08.1997r o ochronie danych osobowych (Dz.U. Nr 133 poz. 883)

5. Bidiński Mieczysław - [Signature]
6. [Signature]
7. [Signature]
8. [Signature]

(imię i nazwisko)

(podpis)

Uwagi: studzienkę zlokalizować przy nasypie PKP na trasie drogi dojazdowej

WPUŁ „MELBUD” s.c. w TORUNIU
Za zgodność odpisu z oryginałem

26.10.2006r.

data

Toruń. 01.2007r. [Signature]
podpis

✓
Ja niżej podpisany, (współ)właściciel działki nr 214/6..... położonej w miejscowości Koronowo..... potwierdzam, że projektant uzgodnił ze mną projektowaną trasę kanalizacji sanitarnej. Wyrażam zgodę na wejście z robotami na teren mojej działki i czasowe zajęcie terenu oraz umożliwienie dostępu w celu eksploatacji sieci. Za ewentualne szkody w uprawach poniesione w trakcie wykonania robót koszty poniesie inwestor.

Wyrażam zgodę na umieszczenie moich danych osobowych w projekcie budowlanym oraz ich przetwarzanie wyłącznie dla celów projektu zgodnie z treścią ustawy z dn. 29.08.1997r o ochronie danych osobowych (Dz.U. Nr 133 poz. 883)

5.
6. **PARAFIA p. w.**
7. Wniebowzięcia N. Maryi P.
8. 86-010 KORONOWO

(imię i nazwisko)

[Podpis]
(podpis)
PROBOSZCZ

Uwagi: trasa wzdłuż byłej kolejki
Zgoda na niezbędne ucięcia drzew i krzewów.

3.11.2006r.

data

✓
WPUJ „MELBUD” s.c. w TORUNIU
Za zgodność odpisu z oryginałem

Toruń 01.2007r. *[Podpis]*
podpis

Ja niżej podpisany, (współ)właściciel działki nr 214/4..... położonej w miejscowości Koronowo..... potwierdzam, że projektant uzgodnił ze mną projektowaną trasę kanalizacji sanitarnej. Wyrażam zgodę na wejście z robotami na teren mojej działki i czasowe zajęcie terenu oraz umożliwienie dostępu w celu eksploatacji sieci. Za ewentualne szkody w uprawach poniesione w trakcie wykonania robót koszty poniesie inwestor.

Wyrażam zgodę na umieszczenie moich danych osobowych w projekcie budowlanym oraz ich przetwarzanie wyłącznie dla celów projektu zgodnie z treścią ustawy z dn. 29.08.1997r o ochronie danych osobowych (Dz.U. Nr 133 poz. 883)

1. Roman Weleziński *[Podpis]*
2. Wiesława Welezińska
3.
4.

(imię i nazwisko)

(podpis)

Uwagi: trasę rurociągu tłoczego poprowadzić 2m
przy rurociągu deszczowym po północnej stronie.

3.11.2006r.

Ja niżej podpisany, ~~współwłaściciel~~ ^{dzierżawca} działki nr 30/2 43/3 położonej w miejscowości Gosławice potwierdzam, że projektant uzgodnił ze mną projektowaną trasę kanalizacji sanitarnej. Wyrażam zgodę na wejście z robotami na teren mojej działki i czasowe zajęcie terenu oraz umożliwienie dostępu w celu eksploatacji sieci. Za ewentualne szkody w uprawach poniesione w trakcie wykonania robót koszty poniesie inwestor.

Wyrażam zgodę na umieszczenie moich danych osobowych w projekcie budowlanym oraz ich przetwarzanie wyłącznie dla celów projektu zgodnie z treścią ustawy z dn. 29.08.1997r o ochronie danych osobowych (Dz.U. Nr 133 poz. 883)

5. Roman Górski - Górska
6. _____
7. _____
8. _____

(imię i nazwisko)

(podpis)

Uwagi:.....

26.10.2007r.
data

WPUP „MELBUD” s.c. w TORUNIU
Za zgodność odpisu z oryginałem

Toruń 01.2007r. _____
podpis