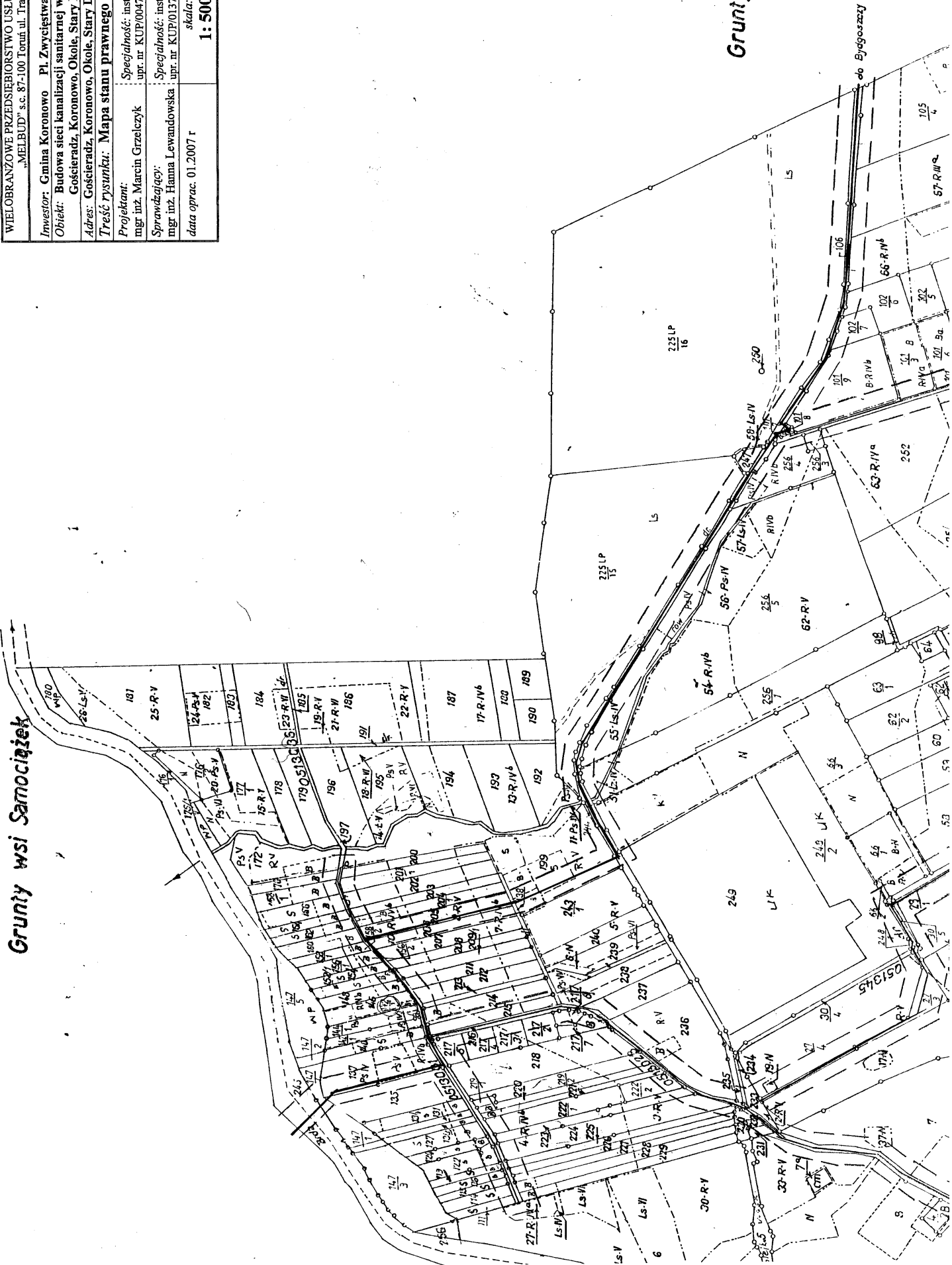


# Grunty wsi Samociążek

WIELOBRANZOWE PRZEDSIĘBIORSTWO USŁUGOWO-PRODUKCYJNE „MELBUD” s.c. 87-100 Toruń ul. Tramwajowa 12	
<b>Inwestor:</b> Gmina Koronowo Pl. Zwycięstwa 1 86-010 Koronowo	
<b>Objekt:</b> Budowa sieci kanalizacji sanitarnej w m. Wiecho, Gościeradz, Koronowo, Okole, Stary Dwór – ZADANIE I	
<b>Adres:</b> Gościeradz, Koronowo, Okole, Stary Dwór; gm. Koronowo	
<b>Treść rysunku:</b> Mapa stanu prawnego - obręb Okole	
<b>Projektant:</b> mgr inż. Marcin Grzelczyk	<i>Grzelczyk</i>
<b>Specjalność:</b> instalacyjna	upr. nr KUP/0047/POOS/05
<b>Sprawdzający:</b> mgr inż. Hanna Lewandowska	<i>Hanna Lewandowska</i>
<b>Specjalność:</b> instalacyjna	upr. nr KUP/0137/POOS/06
<b>Skala:</b> 1:5000	nr rysunku 2a
<b>data oprac.</b> 01.2007 r	



Grunty wsi Gościera

WIELOBRANZOWE PRZEDSIĘBIORSTWO USŁUGOWO-PRODUKCYJNE  
„MELBUD” s.c. 87-100 Toruń ul. Tramwajowa 12

Investor: Gmina Koronowo Pl. Zwycięstwa 1 86-010 Koronowo

Obiekt: Budowa sieci kanalizacji sanitarnej w m. Wtelnio, Gościeradz, Koronowo, Okole, Stary Dwór – ZADANIE I

Adres: Gościeradz, Koronowo, Okole, Stary Dwór; gm. Koronowo

Treść rysunku: Mapa stanu prawnego - obręb Gościeradz

Projektant:  
mgr inż. Marcin Grzelczyk

Specjalność: instalacyjna  
upr. nr KUP/0047/POOS/05

*Grzelczyk*

Sprawdzający:  
mgr inż. Hanna Lewandowska

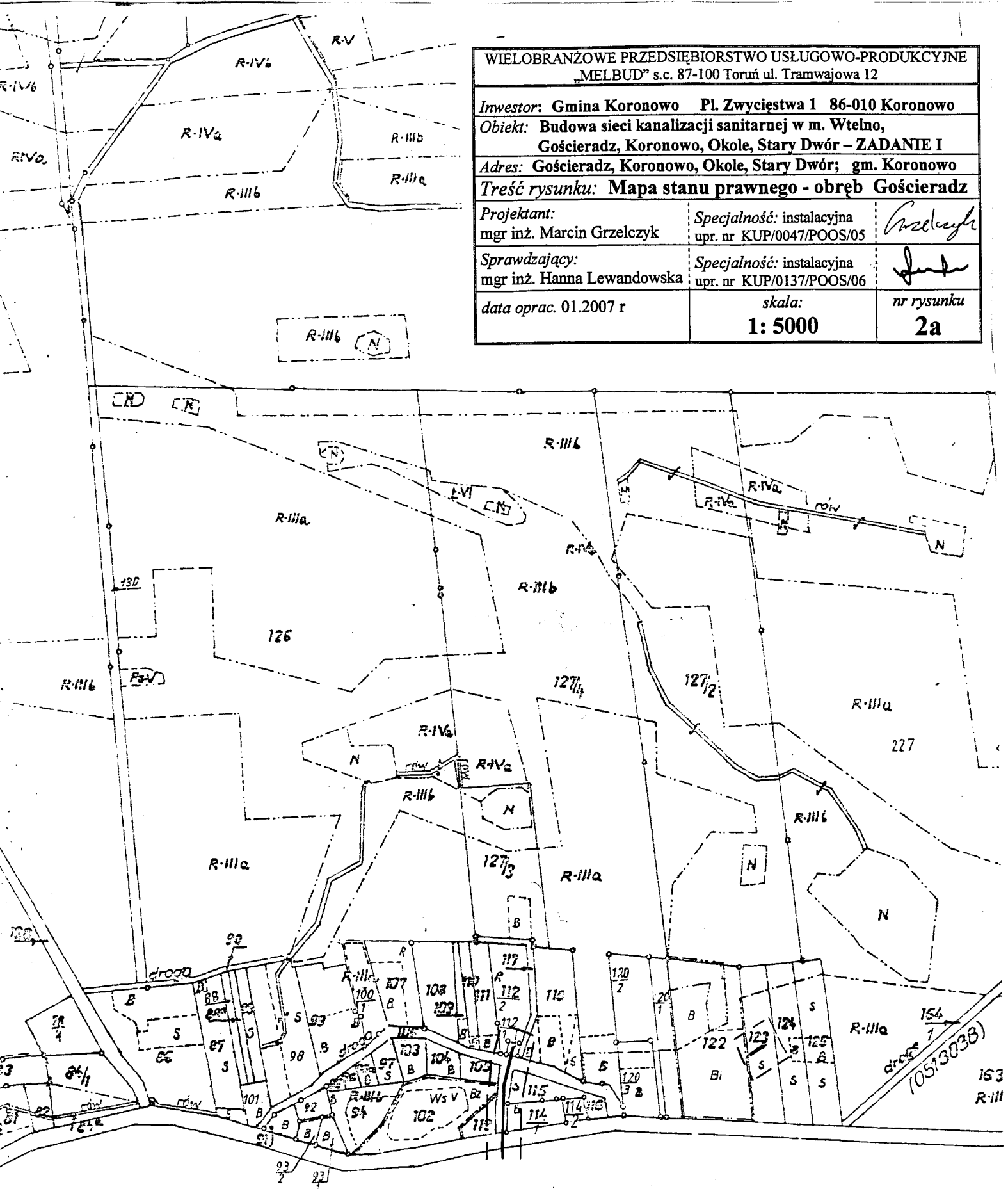
Specjalność: instalacyjna  
upr. nr KUP/0137/POOS/06

*Lewandowska*

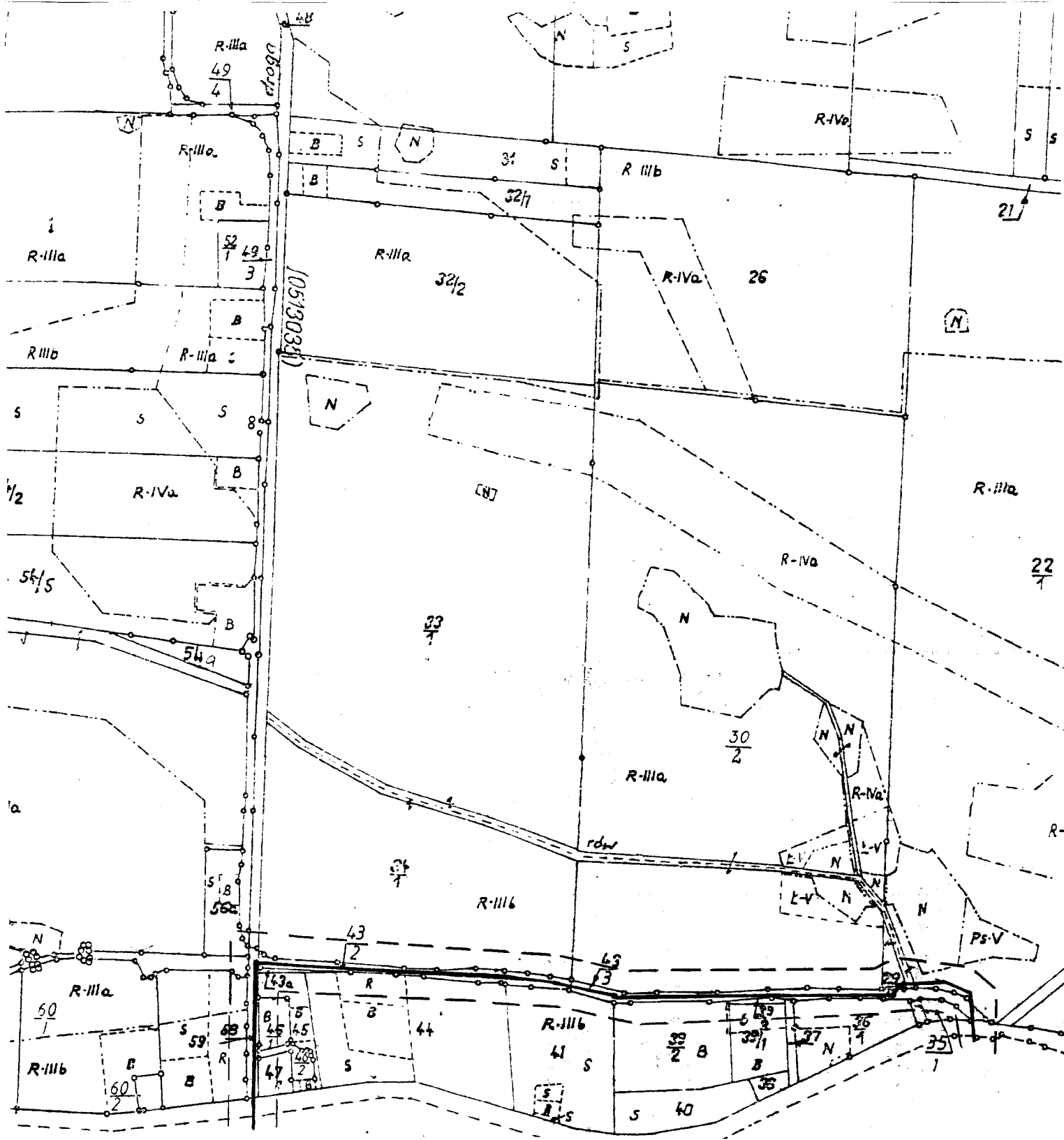
data oprac. 01.2007 r

skala:  
**1: 5000**

nr rysunku  
**2a**







WIELOBRANŻOWE PRZEDSIĘBIORSTWO USŁUGOWO-PRODUKCYJNE „MELBUD” s.c. 87-100 Toruń ul. Tramwajowa 12		
Inwestor: Gmina Koronowo Pl. Zwycięstwa 1 86-010 Koronowo		
Obiekt: Budowa sieci kanalizacji sanitarnej w m. Wtelno, Gościeradz, Koronowo, Okole, Stary Dwór – ZADANIE I		
Adres: Gościeradz, Koronowo, Okole, Stary Dwór; gm. Koronowo		
Treść rysunku: Mapa stanu prawnego - obręb Gościeradz		
Projektant: mgr inż. Marcin Grzelczyk	Specjalność: instalacyjna upr. nr KUP/0047/POOS/05	<i>M. Grzelczyk</i>
Sprawdzający: mgr inż. Hanna Lewandowska	Specjalność: instalacyjna upr. nr KUP/0137/POOS/06	<i>H. Lewandowska</i>
data oprac. 01.2007 r	skala: <b>1: 5000</b>	nr rysunku <b>2a</b>

MAPA EWIDENCJI GRUNTÓW 1:5000

Reprodukcja z c. 1, archiwalnej

skala 1: 1000

Województwo Kujawsko-Pomorskie  
Powiat Bydgoski

Gmina Koronowo

Osiedle Koronowo

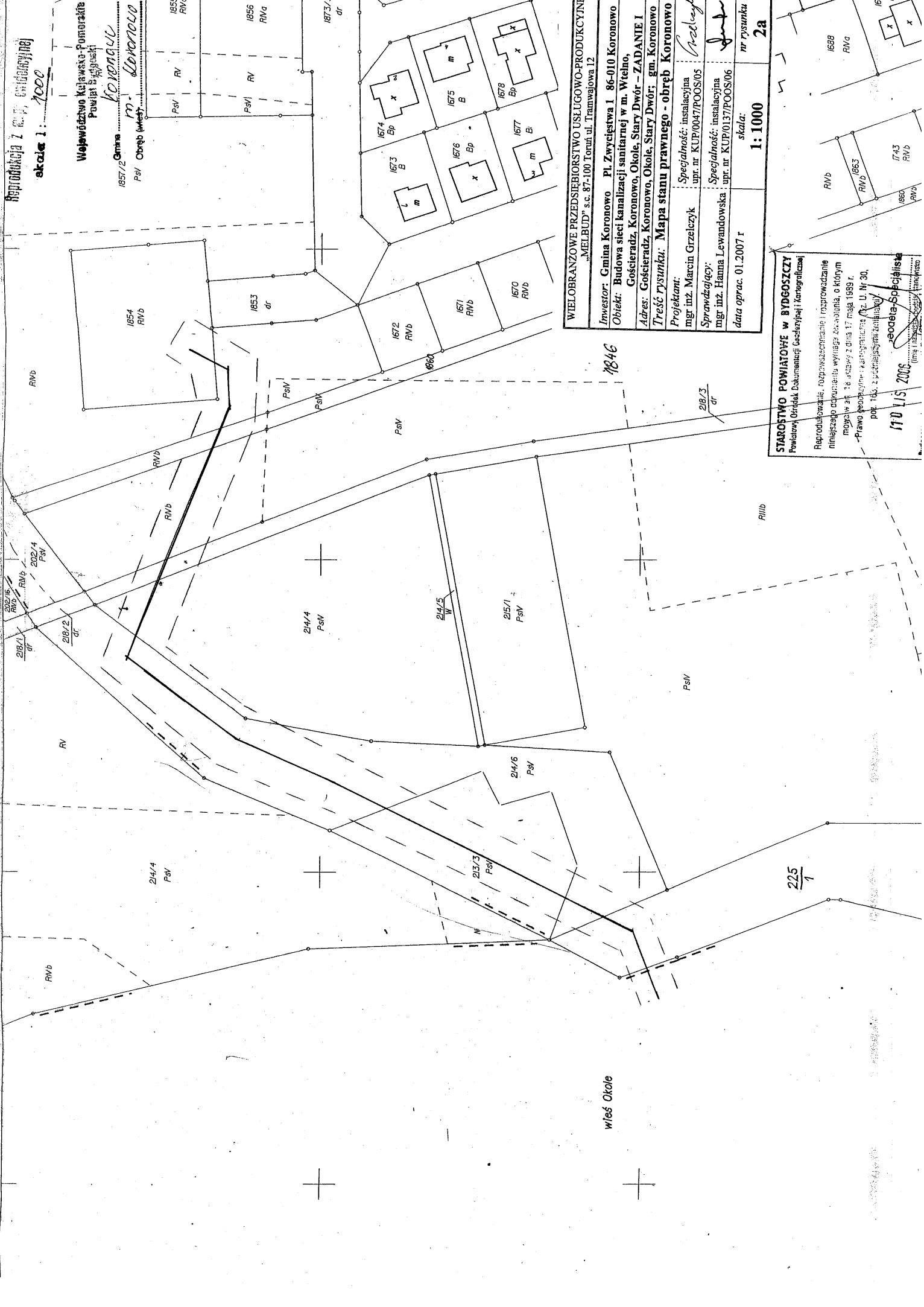
Przebieg (wzrost)

1857/2 RV

1855 RVg

1856 RVg

1873/3 dr



**WIELOBRANZOWE PRZEDSIĘBIORSTWO USŁUGOWO-PRODUKCYJNE**  
„MELBUD” s.c. 87-100 Toruń ul. Tramwajowa 12

**Investor:** Gmina Koronowo Pl. Zwycięstwa 1 86-010 Koronowo  
**Obiekt:** Budowa sieci kanalizacji sanitarnej w m. Wrelnio, Gościeradz, Koronowo, Okole, Stary Dwór – ZADANIE I  
**Adres:** Gościeradz, Koronowo, Okole, Stary Dwór; gm. Koronowo  
**Treść rysunku:** Mapa stanu prawnego - obręb Koronowo

**Projektant:** Specjalność: instalacyjna  
mgr inż. Marcin Grzeleczek upr. nr KUP/0047/POOS/05 *Grzeleczek*

**Sprawdzający:** Specjalność: instalacyjna  
mgr inż. Hanna Lewandowska upr. nr KUP/0137/POOS/06 *Lewandowska*

**data oprac.** 01.2007 r. **nr rysunku** 2a

**STAROSTWO POWIATOWE w BYDGOSZCZY**  
Powiatowy Urząd Dokumentacji Geodezyjnej i Kartograficznej

Reprodukcja, rozpowszechnianie i wprowadzanie niniejszego opracowania wymaga zezwolenia, o którym mowa w art. 16 ustawy z dnia 17 maja 1989 r. - Prawo geodezyjne i kartograficzne z. U. Nr 30, poz. 163, z późniejszymi zmianami.

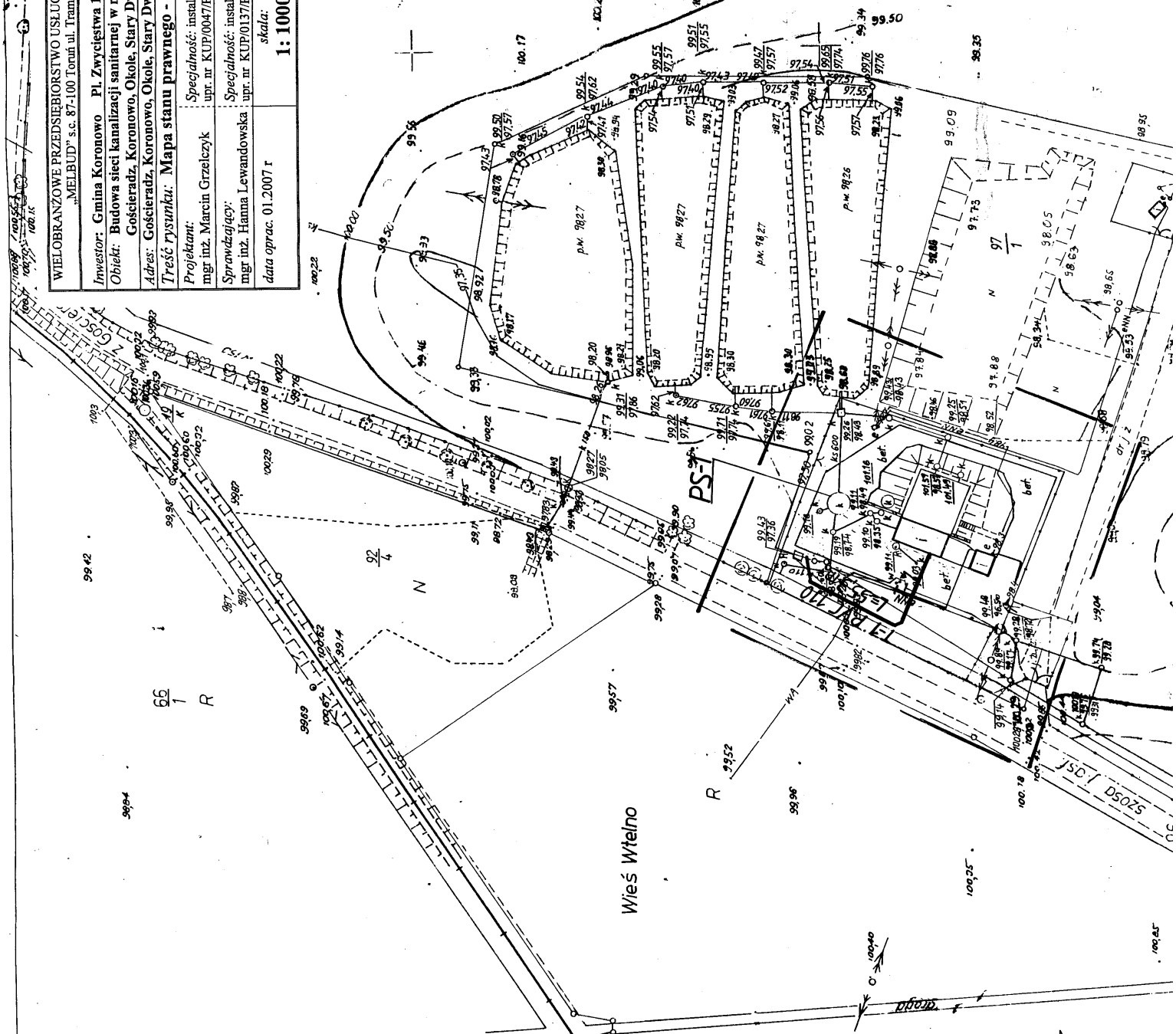
17.01.15.2006 *Geodeta Spółdzielca*

wieś Okole

225/1

WIELOBRANZOWE PRZEDSIĘBIORSTWO USŁUGOWO-PRODUKCYJNE „MELBUD” s.c. 87-100 Toruń ul. Tramwajowa 12	
Investor:	Gmina Koronowo Pl. Zwycięstwa 1 86-010 Koronowo
Obiekt:	Budowa sieci kanalizacji sanitarnej w m. Wtelno,
Adres:	Gościeradz, Koronowo, Okole, Stary Dwór - ZADANIE I
Treść rysunku:	Mapa stanu prawnego - obręb Wtelno
Projektant:	mgr inż. Marcin Grzelczyk <i>Grzelczyk</i>
Sprawdzający:	mgr inż. Hanna Lewandowska <i>HL</i>
nr rysunku	2a
data oprac.	01.2007 r
skala:	1:1000

97 / 21



66 / 6

**STAROSTWO POWIATOWE W BYDGOSZCZY**  
 Powiatowy Urząd Dokumentacji Geodezyjnej i Kartograficznej  
 W obszarze oznaczonym linią ..... dokonano aktualizacji mapy zasadniczej. Dokumenty z pomiaru uzbierającego przyjęto do zasobu powiatowego w dniu .....  
 i zarchiwizowano pod nr .....  
 Niniejsza mapa może służyć do celów projektowych. Projektowane obiekty budowlane wymagające pozwolenia na budowę podlegają wyłączeniu i aktualizacji powyższych przez nadzorca inwestycji i aktualizacji powyższych przez nadzorcę inwestycji do wytyczenia plac geodezyjnych.  
 Bydgoszcz, dnia 27 ILS. 2007

**Mapa sytuacyjno-wysokościowa**  
 Skala 1:1000

do celów pr. inżynierskich  
 po aktualizacji na dzień 27.10.2006r.

**Obiekt: Gościeradz szosa - dz. 63/1**  
**344.434.162**  
 KERG: 3166/06  
 Woj. kujawsko-pomorskie  
 Powiat: bydgoski  
 Gmina: Koronowo

**GEODETA UPRAWNIENY**  
**USŁUGOWO - PRODUKCYJNE**  
**„MELBUD” s.c.**  
 Marcin Grzelczyk & Piotr Szeffler  
 87-100 Toruń, ul. Tramwajowa 12  
 tel: (056) 82 36 235 fax: (056) 83 34 739  
 NIP 560-00-00-024