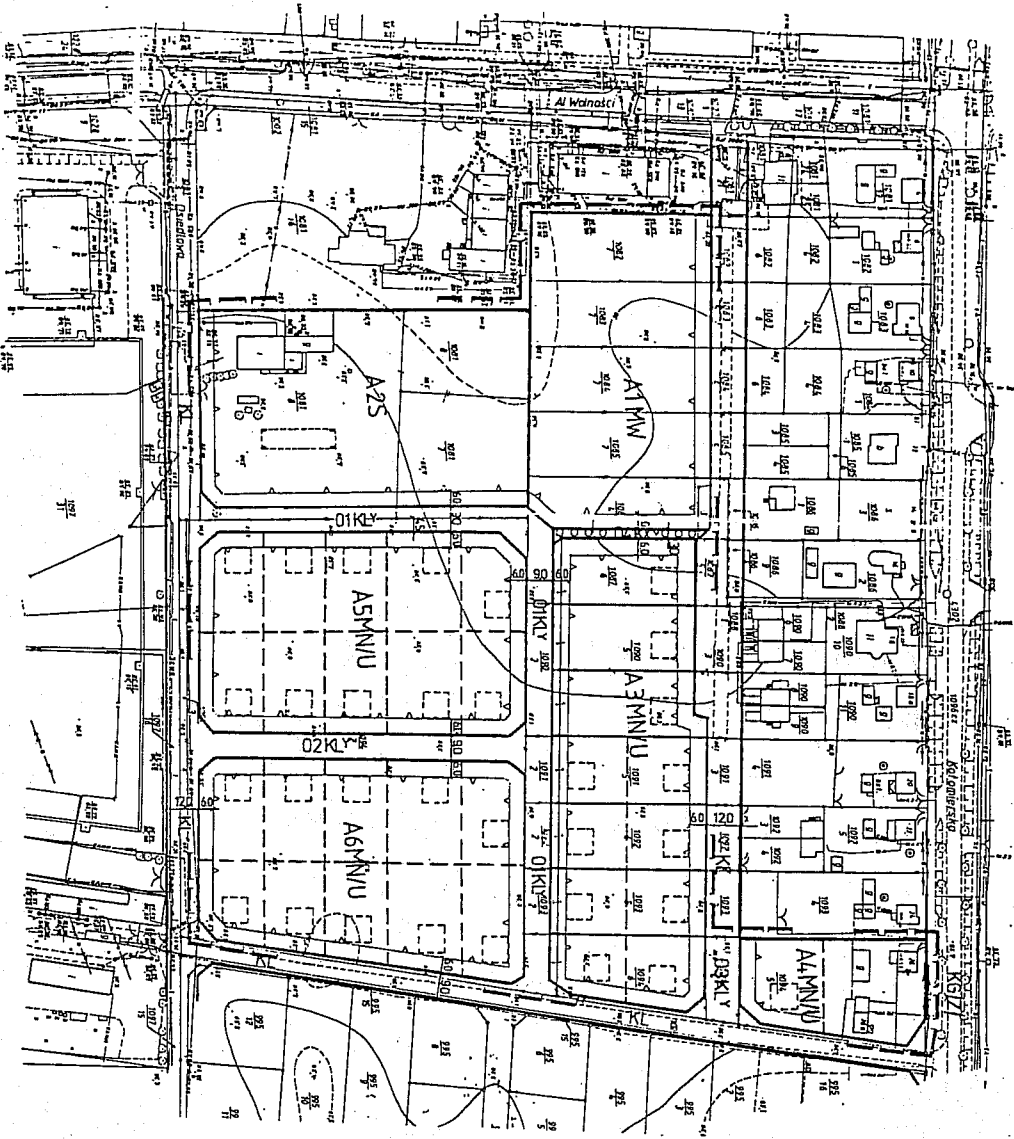
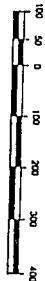


MIĘSCOWY PLAN ZAGOSPODAROWANIA PRZESTRZENNEGO TERENU ZABUDOWY  
 MIESZKANIOWEJ, USŁUGOWEJ I SKŁADOWEJ "ZA PILAWĄ" m. KORONOWO

ZACZĄTEK NR 1  
 DO UCHWAŁY NR  
 RADY MIEJSKIEJ  
 Z DNIA

SKALA 1:1000

W celu publikacji w Dzienniku Urzędowym  
 Województwa Bydgoskiego rysunek planu  
 zmniejszono



LEGENDA

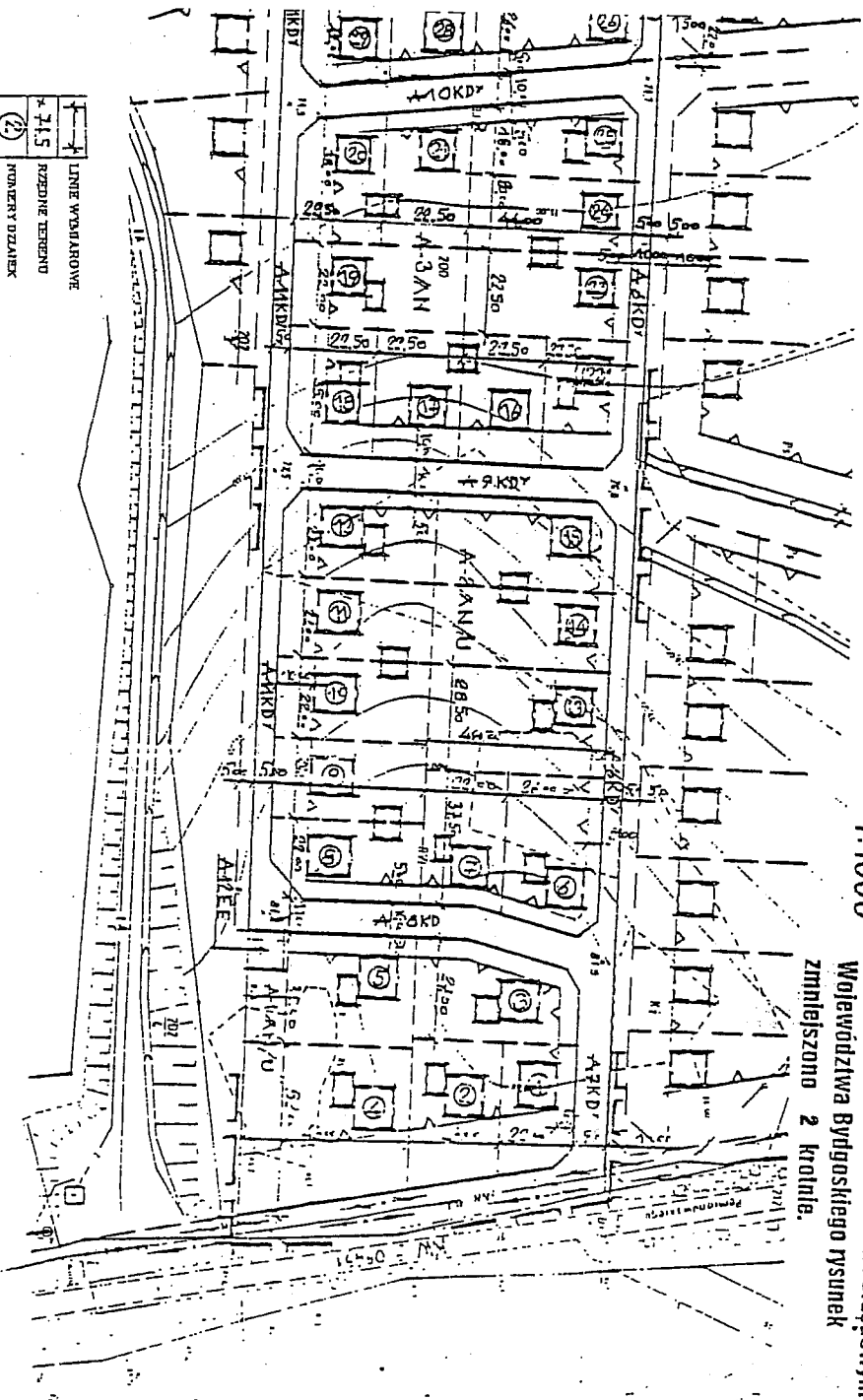
- GRANICZNIKI TERENÓW MIEJSCOWOŚCI
- PLANY ZAGOSPODAROWANIA PRZESTRZENNEGO
- LINE ROZBUDOWY TERENÓW O RÓŻNYM
- SPÓSOBIE UŻYTKOWANIA - SKŁADY
- LINE PODZIAŁU WENKOWANEGO TERENÓW O TYM SAMYM
- SPÓSOBIE UŻYTKOWANIA - SKŁADY
- LINE PODZIAŁU WENKOWANEGO TERENÓW O TYM
- SAMYM SPÓSOBIE UŻYTKOWANIA - GRUNTOWE
- LINE ZABUDOWY NIEPRZEBUDOWANE
- OBIEKTY BUDOWLANE DO ADAPTACJI
- OBIEKTY BUDOWLANE PRZEKUTOWANE - OBIEKTY OGRNIADACTWY
- DOLĘBNOŚCI
- ISTNIENIĄCE PODZIAŁY GEOMETRZICZNE DO ZWISERNA
- TERENY PRZEZDOBANE DO REALIZACJI LOKALNYCH CELÓW REALIZACJI
- RIWU
- TERENY ZABUDOWY MIESZKANIOWO - USŁUGOWEJ
- HW
- TERENY ZABUDOWY WYSOKIEJ
- S
- TERENY SIAZADOM I WYSAZINOM
- KK
- CIĄG PIĘSTY
- KL
- ULICE LOKALNE
- KG
- DROGA GMINNA

SPORZĄDZAJĄCY : ZARZĄD MIASTA I GMINY W KORONOWIE

WYK. PLAN ZAGOSPODAROWANIA PRZESTRZENNEGO  
 BUDOWNICTWA MIESZKANIOWEGO W KORONOWIE, DZ. NR 200.  
 PLANU

ZAKŁADNIK NR 1  
 DO UCHWAŁY NR XXVI/208/96 R  
 RADY MIEJSKIEJ W KORONOWIE  
 Z DNIA 19 sierpnia 1996 r.

1:1000  
 W celu publikacji w Dzienniku Urzędowym  
 Województwa Bydgoskiego rysunek  
 zmieniono 2 krotnie.



—	LINE WYMIAROWE
* 1:15	RZĘDNE TERENO
(7)	POKRYTY OZANIEK
—	TERENY BYTAJ ZMOR. ZREKULTYW. BEZ PRAWA ZABUD.
KDY	ULICE DOŁAZONE, TERENY I DWÓJ KIERUNKOWE
KSY	ULICE DOŁAZONE, TERENY I DWÓJ KIERUNKOWE
05451	ULICA GŁÓWNA, FUNDAMENTOWEGO
036KK	PROJ. TRASA KOLEI LOKALNEJ
Rp	TERENY UPRAW ROLNYCH
AN/AU	TERENY ZABUD. MIESZKANIOWEJ I USŁUG KOMERC.
AN	TERENY ZABUD. MIESZKANIOWEJ
E/E	TERENY URZĄDZEŃ ENERGO-SIŁOWNICZYCH

SPORZĄDZ. PLAN - ZARZĄD MIEJSKI W KORONOWIE