UCHWAŁA NR XXXVI/311/21
RADY MIEJSKIEJ W KORONOWIE

z dnia 24 lutego 2021 r.

w sprawie wyrażenia zgody na ustanowienie ograniczonego prawa rzeczowego- służebności przesyłu na nieruchomości stanowiącej działki ewidencyjne położone w gminie Koronowo

Na podstawie art. 18 ust. 2 pkt. 9 lit. a ustawy z dnia 8 marca 1990r. o samorządzie gminnym (t.j. Dz. U. z 2020r. poz. 713 ze zm.), art. 13 ust. 1 ustawy z dnia 21 sierpnia 1997r. o gospodarce nieruchomościami (t. j. Dz. U. z 2020r. poz. 1990 ze zm.), art. 305^1 ustawy z dnia 23 kwietnia 1964r. Kodeks Cywilny (Dz. U. z 2020 r. poz. 1740) oraz § 3 pkt 2 Uchwały Nr XIV/134/07 Rady Miejskiej w Koronowie z dnia 28 listopada 2007 roku w sprawie zasad gospodarowania nieruchomościami komunalnymi, stanowiącymi własność Gminy Koronowo (Dz. Urz. Woj. Kuj. - Pom., Nr 147, poz. 2539) uchwala się, co następuje:

§ 1. Wyrazić zgodę na ustanowienie odpłatnej służebności przesyłu na rzecz ENEA Operator Sp. z o.o. z siedzibą w Poznaniu na nieruchomościach stanowiących działki ewidencyjne na terenie gm. Koronowo, stanowiących własność Gminy Koronowo:

1. działka nr 67/1 położona w Salnie, zapisana w KW BY1B/00087095/2,
2. działka nr 317/54 położona w Koronowie, zapisana w KW BY1B/00075911/2,
3. działki nr 231, 806, 807, 808, 809, 810 położone w Tryszczynie, zapisane w KW BY1B/00068312/1,
4. działka nr 2208 położona w Koronowie, zapisana w KW BY1B/00094036/3,
5. działki nr 166/12, 166/13 położone w Koronowie zapisane w KW BY1B/00044025/8,
6. działka nr 225 położona w Samociążku zapisana w KW BY1B/00083415,
7. działka nr 1594/3 położona w Koronowie zapisana w KW BY1B/00111329/0,
8. działka nr 477 położona w Tryszczynie, brak KW,
9. działka nr 2043/1 położona w Koronowie zapisana w KW BY1B/00075911/2,
10. działka nr 62 położona w Koronowie zapisana w KW BY1B/00072325/6,
11. działka nr 172/13 położona w Koronowie zapisana w KW BY1B/00093858/4,
12. działka nr 296 położona w Sitowcu zapisana w KW BY1B/00090445/5,
13. działka nr 1434 położona w Koronowie zapisana w KW BY1B/00084523/1,
14. działka nr 22/1 położona w Nowym Jasińcu, brak KW,
15. działka nr 98 położona w Okolu zapisana w KW BY1B/00092091/2.

§ 2. Służebność przesyłu polegać będzie na:

1) prawie do utrzymywania na nieruchomości obciążonej (na działkach wg załącznika) kablowych linii elektroenergetycznych średniego i niskiego napięcia ze złączami kablowymi .
2) prawie swobodnego, nieutrudnionego, nieograniczonego w czasie i miejscu, nieodpłatnego dostępu do urządzeń elektroenergetycznych celem ich konserwacji, napraw, wymiany na nowe, remontów, usuwania awarii, dokonywania przeglądów, prowadzenia inwestycji związanych z modernizacją i przebudową linii, przyłączaniem nowych odbiorców.
3) obowiązku powstrzymywania się przez każdoczesnego właściciela nieruchomości obciążonej od takiego zagospodarowania nieruchomości w tym sadzenia drzew, które uniemożliwiałoby swobodny dostęp do urządzeń oraz prowadzenie prawidłowej ich eksploatacji.

§ 3. Uprawniony z tytułu służebności, niezwłocznie po wykonaniu każdorazowych czynności i prac na nieruchomości obciążonej zobowiązany jest przywrócić grunt do stanu pierwotnego.

§ 4. Umiejscowienie przebiegu linii kablowych i złączy kablowych przedstawiono na załączniku graficznym do niniejszej uchwały.

§ 5. Wszelkie koszty związane z ustanowieniem służebności przesyłu, w tym opłaty sądowe oraz koszty umowy notarialnej pokrywa ENEA Operator Sp. z o.o.

§ 6. Wykonanie uchwały powierza się Burmistrzowi Koronowa.

§ 7. Uchwała wchodzi w życie z dniem podjęcia i podlega ogłoszeniu w sposób zwyczajowo przyjęty na terenie Gminy Koronowo.

Wiceprzewodniczący Rady
Miejskiej w Koronowie

Bogusław Jerzy Guziński

Załącznik do uchwały Nr XXXVI/311/21
Rady Miejskiej w Koronowie
z dnia 24 lutego 2021 r.



Id: 43B67522-AD8B-4153-BB9E-E131C4E22F34. Podpisany

poz. 2

jednostka ewidencyjna: Koronowo
obręb: ewidencyjny: Koronowo
działka: 317/46

INWENTARYZACJA SIECI eNN

SKALA 1 : 500

Ark. mapy 6.198.20.22.4.3
Ks. rob. 8893/2019 Id. zgłoszenia 6640.7154.2019
Wykonał: Andrzej Izbaner upr 16722
Koronowo, 16.10.2019r

mgr inż. Andrzej Izbaner
geodeta
upr. 16722

Oświadcza się, że niniejszy dokument został opracowany w wyniku prac geodezyjnych i kartograficznych, których rezultaty zawiera operat techniczny przekazany do ewidencji państwowego zasobu geodezyjnego.

dnia 16.10.2019

Id. zgłoszenia 6640.7154.2019

mgr inż. Andrzej Izbaner
geodeta
upr. 16722

Id: 43B67522-AD8B-4153-BB9E-E131C4E22F34. Podpisany

poz. 2

MAPA DO CELÓW PROJEKTOWYCH

skala 1:500

Koronowo

Arkusz mapy: 6.198.20.22.4.4.
województwo: kujawsko - pomorskie
jedn.ew: Koronowo M. [040304_4]
obręb: Koronowo [0001]
działka 317/46
ID zgłoszenia: 6640.636.2019 PUWG "2000" s.6 [18]
Mapę wykonano dnia: 14.02.2019 Kl. wys. PL-EVRF2007-NH

DOKUMENTACJA POWYKONAWCZA

14.10.2019

mgr inż. Jacek Nowicki
upr. bud. do projektowania i kierowania robotami budowlanymi bez ograniczeń w spec. instalacyjnej w zakresie sieci, instalacji i urz. elektrycz. i elektroenerget. nr ewid. KUP/0084/PWOE/12

Poświadcza się, że niniejszy dokument został opracowany w wyniku prac geodezyjnych i kartograficznych, których rezultaty zawiera operat techniczny wpisany do ewidencji materiałów państwowego zasobu geodezyjnego i kartograficznego

Organ prowadzący państwowy zasób geodezyjny i kartograficzny	STAROSTA BYDGOSKI
Identyfikator ewidencyjny materiału zasobu - operatu technicznego	0.0403.2019
Data wpisania operatu technicznego do ewidencji materiałów zasobu	
Imię, nazwisko i podpis osoby reprezentującej organ	

istn. kabel YAKY 4x120 obw 100 relacji ZK1x-1P 101A - ZK1x-1P 101 (zasil. st. tr. "Iwickowo 2") przeciąć, przedłużyć kablem NAY2Y-J 4x150 8m (przy pomocy mufy) i wprowadzić do proj. złącza ZK1x-1P

istn. linia kablowa 0,4kV YAKY 4x120 obw 100 zasil st. tr. "Iwickowo 2"

proj. złącze ZK1x-1P 0060356 ~12m od kam. gr.

Wszystkie obiekty budowlane i przewody podziemne podlegają wytyczaniu oraz zainwentaryzowaniu przez jednostki wykonastwa geodezyjnego

Zastrzega się, że opracowana mapa może nie zawierać pełnej informacji o przebiegu przewodów podziemnych, których z powodu braku zgłoszenia do geodezyjnej inwentaryzacji powykonawczej, braku danych z instytucji branżowych oraz stosowanych metod pomiaru ujawnienie jest niemożliwe

5000606996 umowa ram. 9000019071

Enea

ENEA Serwis Sp. z o.o.
Oddział Północ Rejon Bydgoszcz
ul. Opławiec 154, 85-469 Bydgoszcz
tel. 0- 52 33 949 00, fax.0- 52 33 949 01
e-mail: ese.bydgoszcz@enea.pl

Tytuł opracowania: Przyłącze kablowe 0,4kV ze złączem kablowo-pomiarowym do dz. 317/46 w m. Koronowo	Inwestor: ENEA Operator Sp. z o. o Rejon Dystrybucji Nakło ul. Nowa 41A, 89-100 Nakło	Nr projektu:
Tytuł rysunku: Plan zagospodarowania terenu	Adres: Koronowo dz.317/46 powiat: bydgoski gmina: Koronowo obręb: Koronowo	
Projektant: mgr inż. Jacek Nowicki upr.bud. do proj. w spec. instalacyjnej w zakresie sieci, instalacji i urządzeń elektrycznych i elektroenergetycznych nr ewid. upr. KUP/0084/PWOE/12	Podpis:	Data: 07.2019
		Skala: 1:500
		Nr rys: 1

Id: 43B67522-AD8B-4153-BB9E-E131C4E22F34. Podpisany

STAROSTA BYDGOSKI

jednostka ewidencyjna: 040304_5, Koronowo-G
obręb: ewidencyjny: 0027, Tryszczyn
działka nr 809, 810 i inne

MAPA DO CELÓW PROJEKTOWYCH

SKALA 1 : 500

PUWG "2000" s. 6 Układ wysokości PL-EVRF2007-NH
Arkusz mapy 6.195.20.03.2.1 i inne
Ks. rob. 8849/2019 id. zgłoszenia 6640.6111.2019
Nie wykonano ustalenia obciążeń służebnościami gruntowymi
Sieci projektowane- stan na dzień 05.10.2019r
Koronowo, dnia 08.11.2019r
Wykonał: Andrzej Izbaner

DOKUMENTACJA POWYKONAWCZA

6.03.2020

Załącznik do zgłoszenia znak WB.6743.1.320.2019 z dnia 20.01.2020

mgr inż. Jacek Nowicki
upr. bud. do projektowania i kierowania robotami budowlanymi bez ograniczeń w spec. instalacyjnej w zakresie sieci, instalacji i urz. elektrycz. i elektroenerget. nr ewid. KUP/0084/PWOE/12

Poświadcza się, że niniejszy dokument został opracowany w wyniku prac geodezyjnych i kartograficznych, których rezultaty zawiera operat techniczny wpisany do ewidencji materiałów państwowego zasobu geodezyjnego i kartograficznego	
Organ prowadzący państwowy zasób geodezyjny i kartograficzny	STAROSTA BYDGOSKI
Identyfikator ewidencyjny materiału zasobu – operatu technicznego	PZGK.2019.
Data wpisania operatu technicznego do ewidencji materiałów zasobu	
Imię, nazwisko i podpis osoby reprezentującej organ	

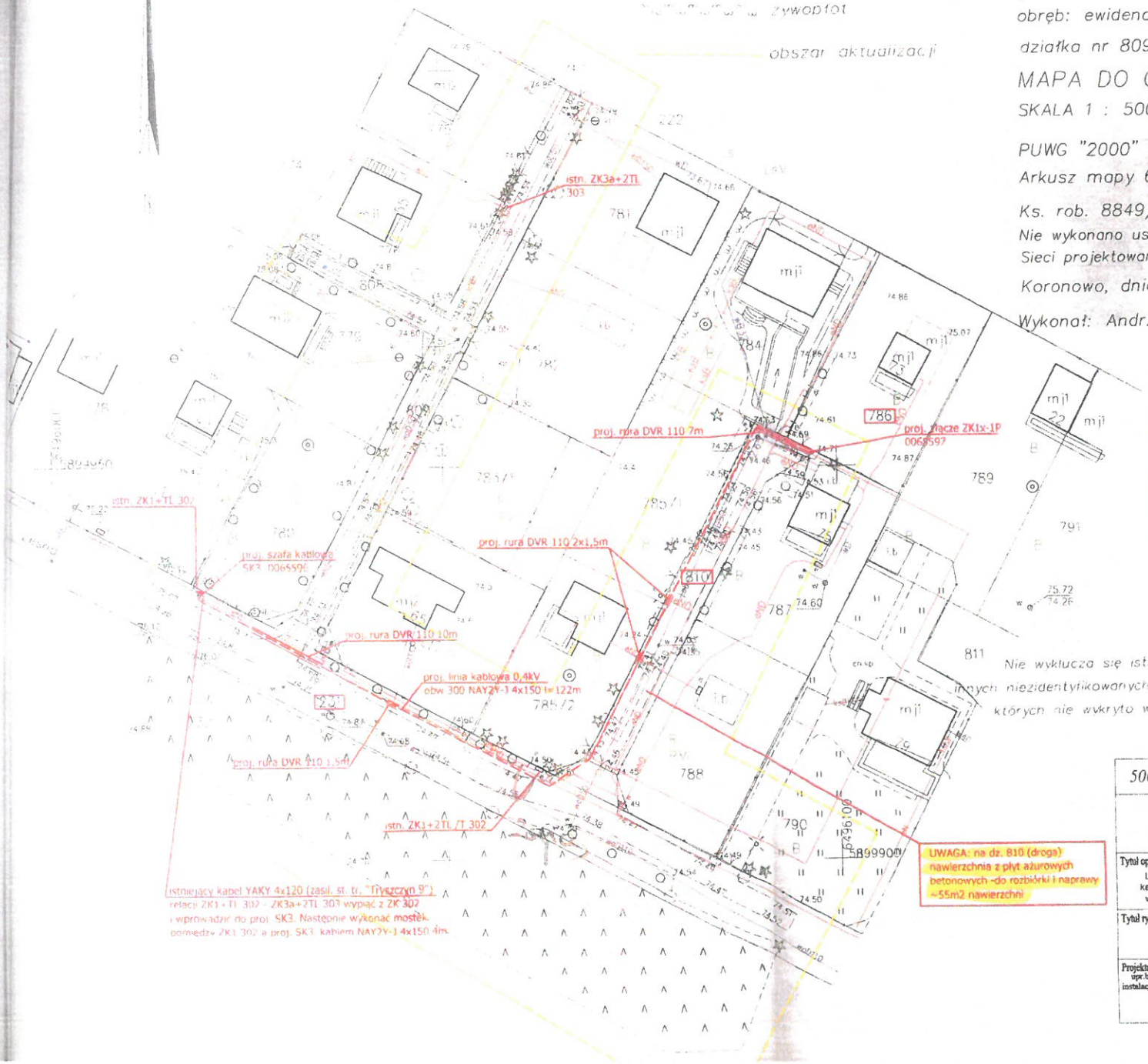

Nie wyklucza się istnienia w terenie innych niezidentyfikowanych urządzeń podziemnych, których nie wykryto w trakcie pomiaru.

Za zgodność kopii z oryginałem mapy do celów projektowych
Jacek Nowicki

5000615076 umowa ram. 9000019071

Enea

ENEA Serwis Sp. z o.o.
Oddział Północ Rejon Bydgoszcz
ul. Opławiec 154, 85-469 Bydgoszcz
tel. 0- 52 33 949 00, fax.0- 52 33 949 01
e-mail: ese.bydgoszcz@enea.pl

Tytuł opracowania:	Inwestor:	Nr projektu:
Linia kablowa z szafą kablową i złączem kablowo-pomiarowym dla zasilania dz. 786 w m. Tryszczyn ul. Leśna gm. Koronowo	ENEA Operator Sp. z o. o. Rejon Dystrybucji Nakło ul. Nowa 41A, 89-100 Nakło	

Tytuł rysunku:	Adres: Tryszczyn dz 786 powiat: bydgoski gmina: Koronowo obręb: Tryszczyn	
Plan zagospodarowania terenu		

Projektant: mgr inż. Jacek Nowicki upr.bud. do proj. w spec. instalacyjnej w zakresie sieci, instalacji i urządzeń elektrycznych i elektroenergetycznych nr ewid. upr. KUP/0084/PWOE/12	Podpis:	Data: 10.2019	Skala: 1:500 Nr rys: 1

Id: 43B67522-AD8B-4153-BB9E-E131C4E22F34. Podpisany

poz. 3

USŁUGI W BUDOWNICTWIE
Andrzej Izbaner
ul. Ogrodowa 34
86-010 K O R O N O W O
REGON 091573481 NIP 967-036-69-05

jednostka ewidencyjna: Koronowo

obręb: ewidencyjny: Tryszczyn

działka: 786

Inwentaryzacja sieci eN

SKALA 1 : 500

Ark. mapy: 6.195.20.03.2.1

Ks. rob. 8995/2020 Id. zgłoszenia 6640.2109.2020

Koronowo, dnia 15.04.2020

Wykonał: Andrzej Izbaner upr16722

mgr inż. Andrzej Izbaner
geodeta
upr. 16722

Poświadcza się, że niniejszy dokument został opracowany w wyniku prac geodezyjnych i kartograficznych, których rezultaty zawiera operat techniczny przekazany do ewidencji państwowego zasobu geodezyjnego.

dnia 16 KWI. 2020

Id. zgłoszenia 6640.2109.2020

mgr inż. Andrzej Izbaner
geodeta
upr. 16722

Id: 43B67522-AD8B-4153-BB9E-E131C4E22F34. Podpisany

poz. 7

Zgłoszenie: 66404335.2019
Egzemplarz: 2019-10-29 09:00
Id strony na dzień 8.07.2019r.

Województwo kujawsko-pomorskie
Powiat: Bydgoszcz
Jednostka ewidencyjna: 040304_4, Koronowo
Obręb: 040304_4.0001
Ulica: ul. Truskawkowa, Wiśniowa
Działka 2186

MAPA ZASADNICZA DO CELÓW PROJEKTOWYCH
SKALA 1:500

(mapa odnosząca się do: PL-ETRS89, układ wsp. płaskich PL-2000 strefa 5 dęb, układ wys. PL-EVRF2007-NH
Arkusz mapy: K18A2016.8.8)

BIURO GEODEZJI
Waldemar Tomasz Osmański
87-300 Lipno, ul. Mickiewicza 10/12
NIP: 893-121-85-84
tel.: 54 2845 32 75

GEODETA UPRAWNIONY
Waldemar T. Osmański
Upr. kwalifikacyjne

DOKUMENTACJA POWYKONAWCZA
13.03.2020

mgr inż. Jacek Nowicki
upr. bud. do projektowania i kierowania robotami budowlanymi bez ograniczeń w spec. instalacyjnej w zakresie sieci, instalacji i urz. elektrycz. i elektroenerget.
nr ewid. KUP/0084/PWOE/12

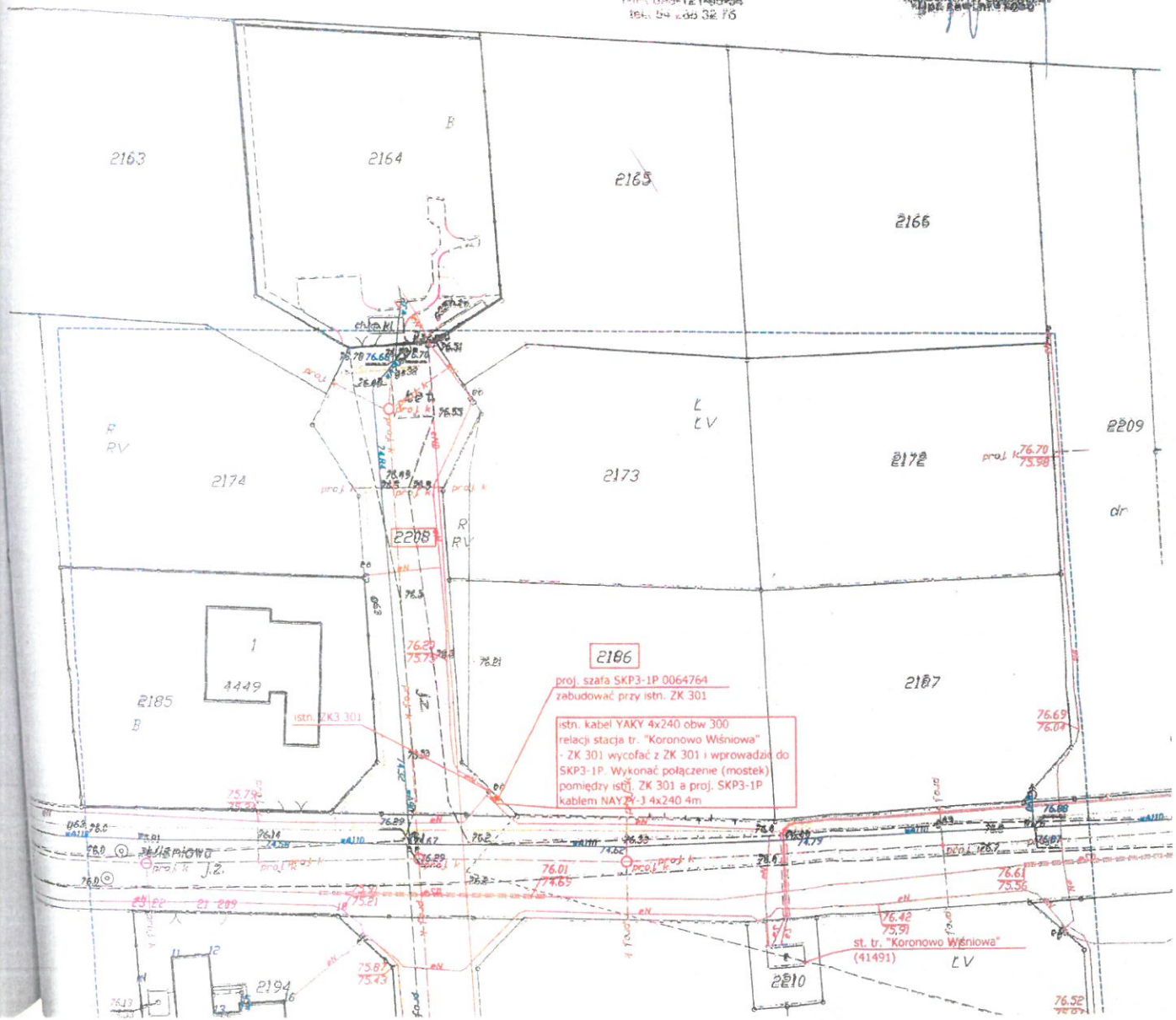

Za zgodność kopii
z oryginałem mapy
do celów projektowych
Jacek Nowicki

5000641661	umowa ram. 9000019071	
Enea	ENEA Serwis Sp. z o.o. Oddział Północ Rejon Bydgoszcz ul. Ogniowa 154, 85-469 Bydgoszcz tel. 0- 52 33 949 00, fax.0- 52 33 949 01 e-mail: esc.bydgoszcz@enea.pl	
Tytuł opracowania: Przyłącze kablowe 0,4kV do dz. 2186 w m. Koronowo ul. Wiśniowa	Inwestor: ENEA Operator Sp. z o. o. Rejon Dystrybucji Nakło ul. Nowa 41A, 89-100 Nakło	Nr projektu:
Tytuł rysunku: Plan zagospodarowania terenu		Adres: Koronowo dz. 2186 powiat: bydgoski gmina: Koronowo obręb: Koronowo
Projektant: mgr inż. Jacek Nowicki upr.bud. do proj. w spec. instalacyjnej w zakresie sieci, instalacji i urządzeń elektrycznych i elektroenergetycznych nr ewid. upr. KUP/0084/PWOE/12	Podpis:	Data: 10.2019 / Skala: 1:500 / Nr rys: 1

Id: 43B67522-AD8B-4153-BB9E-E131C4E22F34. Podpisany

poz. 9

USŁUGI W BUDOWNICTWIE
Andrzej Izbaner
ul. Ogrodowa 34
86-010 K O R O N O W O
REGON 091573481 NIP 967-036-69-9

jednostka ewidencyjna: Koronowo

obręb ewidencyjny: Koronowo

działka: 2186

Inwentaryzacja sieci eN

SKALA 1 : 500

Ark. mapy: 6.197.20.14.3.4

Ks. rob. 8997/2020 Id. zgłoszenia 6640.2157.2020

Koronowo, dnia 16.04.2020r

Wykonał: Andrzej Izbaner upr16722

mgr inż. Andrzej Izbaner
geodeta
upr. 16722

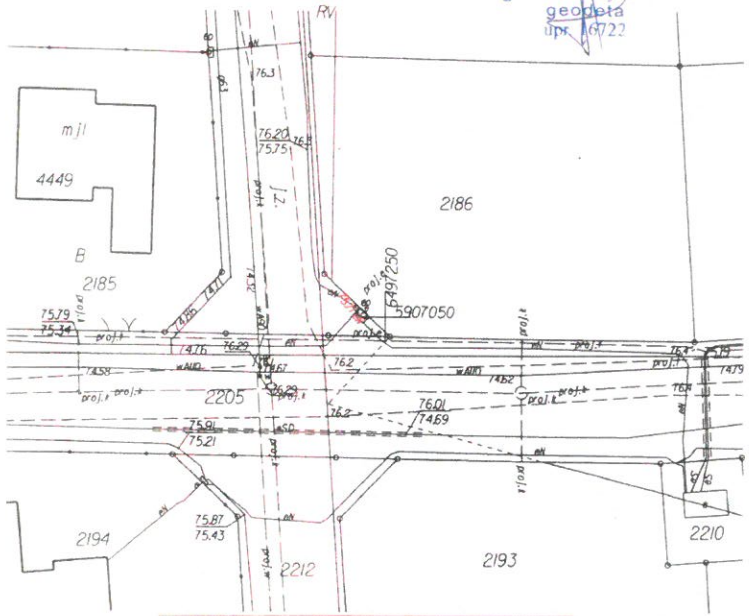

Poświadcza się, że niniejszy dokument został opracowany w wyniku prac geodezyjnych i kartograficznych, których rezultaty zawiera operat techniczny przekazany do ewidencji państwowego zasobu geodezyjnego.

dnia 17 KWI. 2020

Id. zgłoszenia 6640.2157.2020

mgr inż. Andrzej Izbaner
geodeta
upr. 16722

Id: 43B67522-AD8B-4153-BB9E-E131C4E22F34. Podpisany

poz. 10 i 11

Oznaczenia budynków przedstawiono wg. KŚT.

obszar aktualizacji

Nie wyklucza się istnienia w terenie innych niezidentyfikowanych urządzeń podziemnych, których nie wykryto w trakcie pomiaru.

DOKUMENTACJA POWYKONAWCZA

31.03.2020

Jacek Nowicki

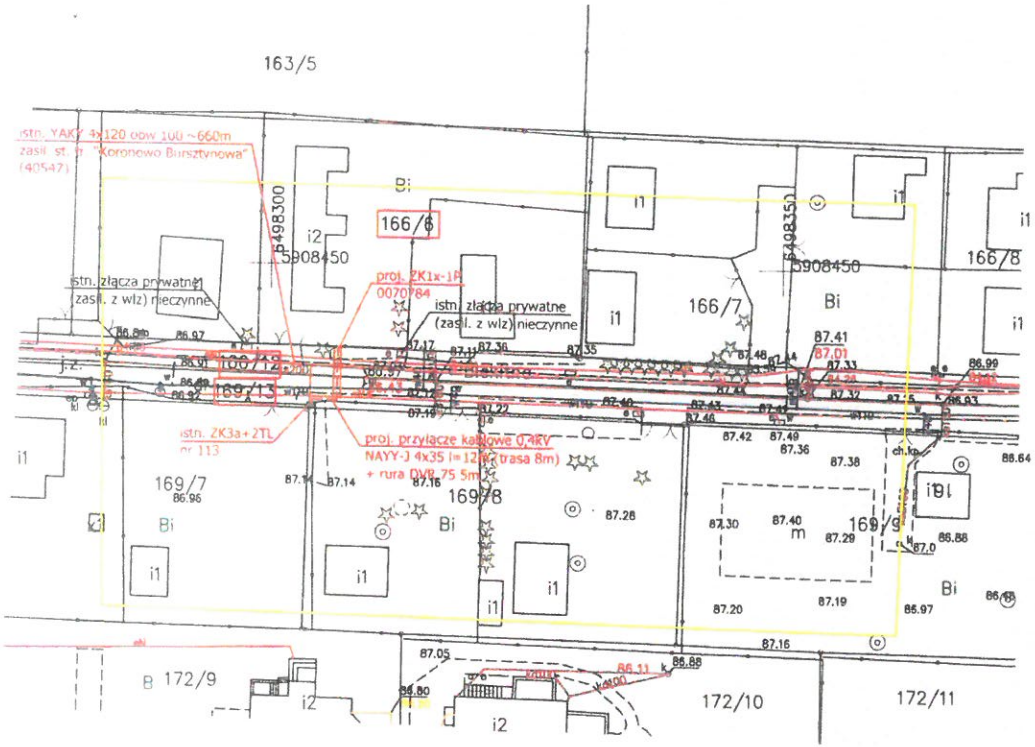

jednostka ewidencyjna: 040304_4, Koronowo-M

obręb: ewidencyjny: 0001, Koronowo

działka nr 166/6

MAPA DO CELÓW PROJEKTOWYCH

SKALA 1 : 500

PUWG "2000" s. 6 Układ wysokości PL-EVRF2007-NH

Arkusz mapy 6.197.20.09.4.2 i inne

Ks. rob. 8901/2019 Id. zgłoszenia 6640.7674.2019

Nie wykonano ustalenia obciążeń służebnościami gruntowymi

Sieci projektowane- stan na dzień 04.11.2019r

Koronowo, dnia 19.12.2019r

Wykonał: Andrzej Izbaner

Poświadcza się, że niniejszy dokument został opracowany w wyniku prac geodezyjnych i kartograficznych, których rezultaty zawiera operat techniczny wpisany do ewidencji materiałów państwowego zasobu geodezyjnego i kartograficznego	
Organ prowadzący państwowy zasób geodezyjny i kartograficzny	STAROSTA BYDGOSKI
Identyfikator ewidencyjny materiału zasobu – operatu technicznego	PM/13/2019
Data wpisania operatu technicznego do ewidencji materiałów zasobu	
Imię, nazwisko i podpis osoby reprezentującej organ	

Za zgodność kopii z oryginałem mapy do celów projektowych
Jacek Nowicki

5000650185 umowa ram. 9000019071

Enea

ENEA Serwis Sp. z o.o.
Oddział Północ Rejon Bydgoszcz
ul. Opałowiec 154, 85-469 Bydgoszcz
tel. 0- 52 33 949 00, fax.0- 52 33 949 01
e-mail: ese.bydgoszcz@enea.pl

Tytuł opracowania:	Inwestor:	Nr projektu:
Przyłącze energetyczne kablowe 0,4kV do dz. 166/6 w m. Koronowo ul. Błękitna	ENEA Operator Sp. z o. o Rejon Dystrybucji Nakło ul. Nowa 41A, 89-100 Nakło	

Tytuł rysunku:	Adres: Koronowo dz 166/6 powiat: bydgoski gmina: Koronowo obręb: Koronowo
Plan zagospodarowania terenu	

Projektant:	Podpis:	Data:	Skala:
mgr inż. Jacek Nowicki upr.bud. do proj. w spec. instalacyjnej w zakresie sieci, instalacji i urządzeń elektrycznych i elektroenergetycznych nr ewid. upr. KUP/0084/PWOE/12		12.2019	1:500
			Nr rys: 1

Id: 43B67522-AD8B-4153-BB9E-E131C4E22F34. Podpisany

jednostka ewidencyjna: 040304_5, Koronowo-G
obręb: ewidencyjny: 0021, Samociążek
działka nr 226/8,

MAPA DO CELÓW PROJEKTOWYCH

SKALA 1 : 500

PUWG "2000" s. 6 Układ wysokości PL-EVRF2007-NH
Arkusz mapy 6.196.20.04.4.3 i inne

Ks. rob. 8946/2020 Id. zgłoszenia 6640.82.2020
Nie wykonano ustalenia obciążeń służebnościami gruntowymi
Sieci projektowane- stan na dzień 07.01.2020r

Koronowo, dnia 16.01.2020r

Wykonał: Andrzej Izbaner

Poświadcza się, że niniejszy dokument został opracowany w wyniku prac geodezyjnych i kartograficznych, których rezultaty zawiera operat techniczny wpisany do ewidencji materiałów państwowego zasobu geodezyjnego i kartograficznego	
Organ prowadzący państwowy zasób geodezyjny i kartograficzny	STAROSTA BYDGOSKI
Identyfikator ewidencyjny materiału zasobu - operatu technicznego	P.0402.2020
Data wpisania operatu technicznego do ewidencji materiałów zasobu	
Imię, nazwisko i podpis osoby reprezentującej organ	

obszar aktualizacji

DOKUMENTACJA POWYKONAWCZA
25.03.2020
mgr inż. Jacek Nowicki
upr. bud. do projektowania i kierowania robotami budowlanymi bez ograniczeń w specjalności instalacyjnej w zakresie sieci, instalacji i urządzeń elektrycznych i elektroenergetycznych
nr ewid. KUP/0084/PWOE/12

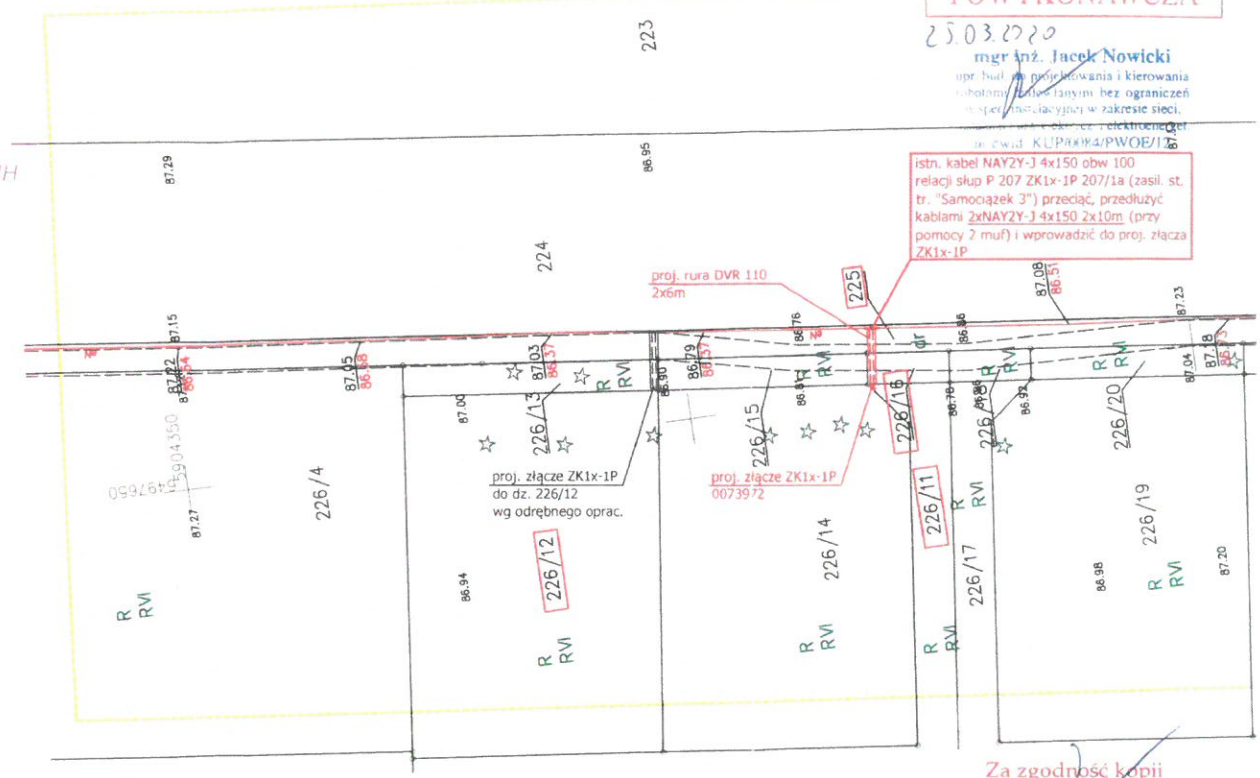

Za zgodność kopii z oryginałem mapy do celów projektowych
Jacek Nowicki

Nie wyklucza się istnienia w terenie innych niezidentyfikowanych urządzeń podziemnych, których nie wykryto w trakcie pomiaru.

5000670723	umowa ram. 9000019071	
Enea	ENEA Serwis Sp. z o.o. Oddział Północ Rejon Bydgoszcz ul. Opławiec 154, 85-469 Bydgoszcz tel. 0- 52 33 949 00, fax.0- 52 33 949 01 e-mail: ese.bydgoszcz@enea.pl	
Tytuł opracowania: Przyłącze energetyczne kablowe 0,4kV do dz. 226/11 w m. Samociążek ul. Pastelowa gm. Koronowo	Inwestor: ENEA Operator Sp. z o. o. Rejon Dystrybucji Nakło ul. Nowa 41A, 89-100 Nakło	Nr projektu:
Tytuł rysunku: Plan zagospodarowania terenu	Adres: Samociążek dz. 226/11 powiat: bydgoski gmina: Koronowo obręb: Samociążek	
Projektant: mgr inż. Jacek Nowicki upr.bud. do proj. w spec. instalacyjnej w zakresie sieci, instalacji i urządzeń elektrycznych i elektroenergetycznych nr ewid. upr. KUP/0084/PWOE/12	Podpis:	Data: 01.2020
		Skala: 1:500
		Nr rys: 1

Id: 43B67522-AD8B-4153-BB9E-E131C4E22F34. Podpisany

poz. 12

jednostka ewidencyjna: Koronowo
obręb ewidencyjny: Samociązek
działka: 226/11

USŁUGI W BUDOWNICTWIE
Andrzej Izbaner
ul. Ogrodowa 34
86-010 KORONOWO
REGON 091573481 NIP 967-036-69-

Inwentaryzacja sieci eN

SKALA 1 : 500

Ark. mapy: 6.196.20.04.4.1

Ks. rob. 8990/2020 Id. zgłoszenia 6640.2052.2020

Koronowo, dnia 23.04.2020r

Wykonał: Andrzej Izbaner upr16722

mgr inż. Andrzej Izbaner
geodeta
upr. 16722

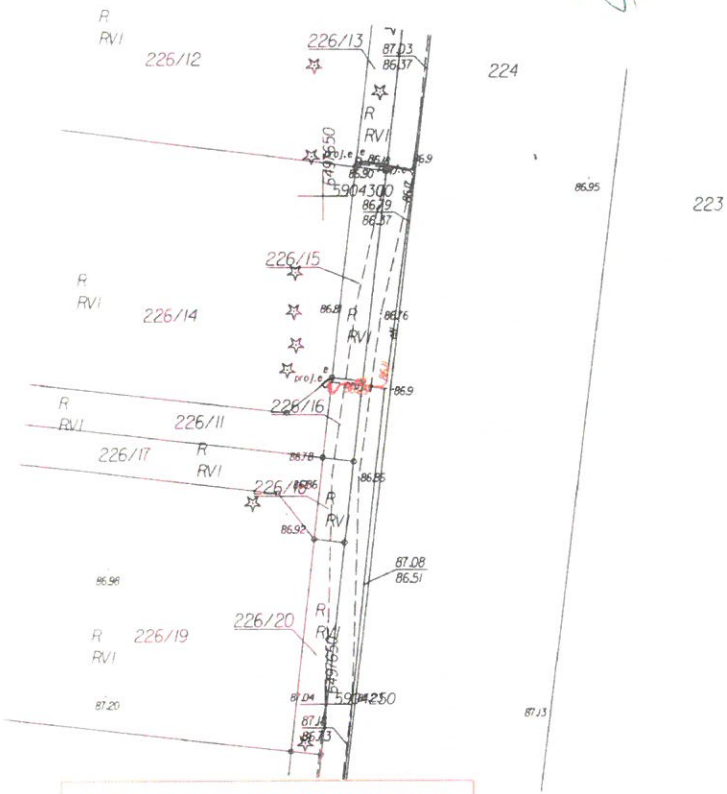

Poświadcza się, że niniejszy dokument został opracowany w wyniku prac geodezyjnych i kartograficznych, których rezultaty zawiera operat techniczny przekazany do ewidencji państwowego zasobu geodezyjnego.

dnia 24 KWI. 2020

Id. zgłoszenia 6640.2052.2020

mgr inż. Andrzej Izbaner
geodeta
upr. 16722

Id: 43B67522-AD8B-4153-BB9E-E131C4E22F34. Podpisany

poz. 14

STAROSTA BYDGOSKI

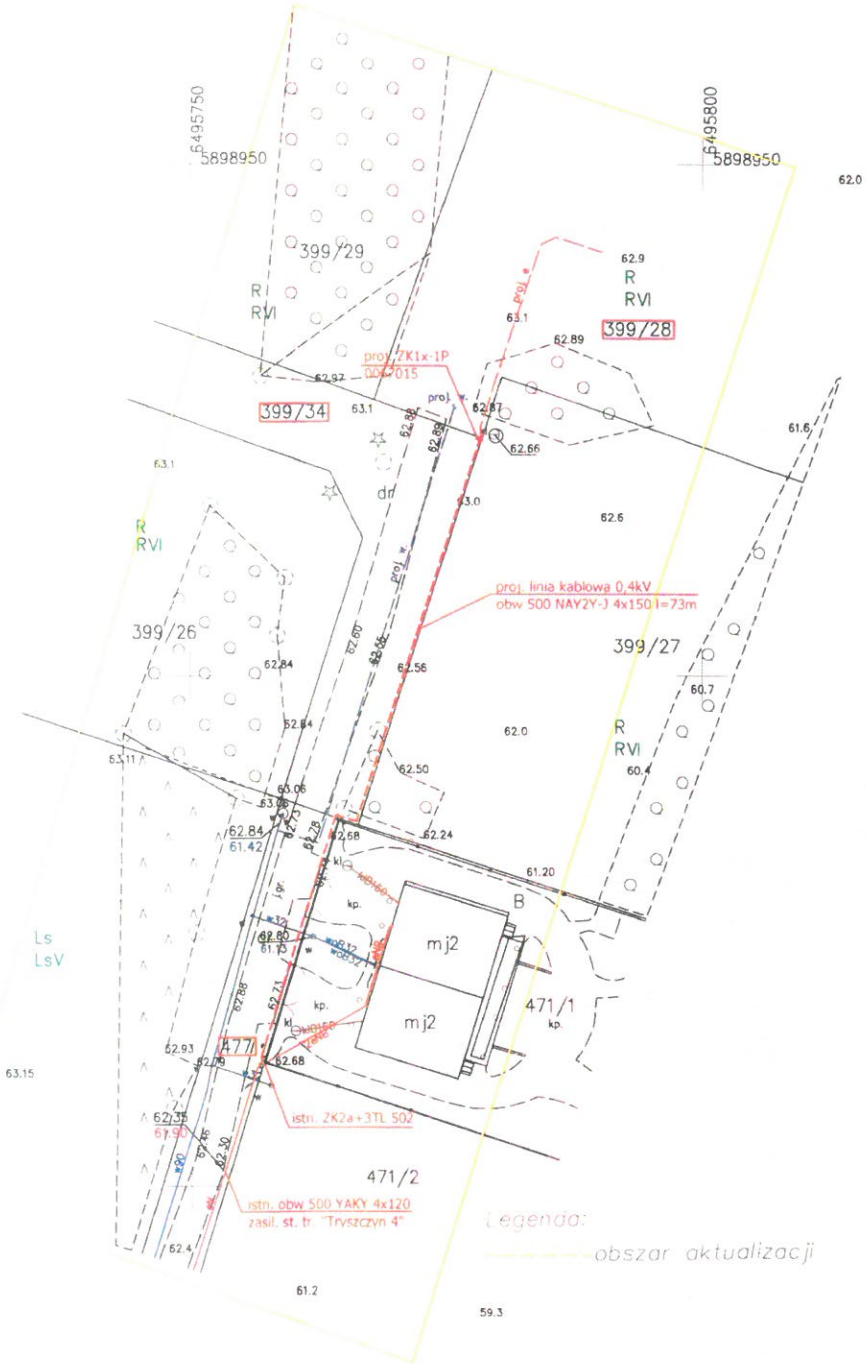

Nie wyklucza się istnienia w terenie innych niezidentyfikowanych urządzeń podziemnych, których nie wykryto w trakcie pomiaru.

Załącznik do zgłoszenia
znak WB.6743. 8 .20 20
z dnia 28.01.2020

jednostka ewidencyjna: 040304_5, Koronowo-G
obręb: ewidencyjny: 0027, Tryszczyn
działka nr 399/28,

DOKUMENTACJA POWYKONAWCZA
6.04.2020

MAPA DO CELÓW PROJEKTOWYCH

SKALA 1 : 500

PUWG "2000" s. 6 Układ wysokości PL-EVRF2007-NH

Arkusz mapy 6.195.20.08.1.2

Ks. rob. 8849/2019 Id. zgłoszenia 6640.6111.2019

Nie wykonano ustalenia obciążeń służebnościami gruntowymi

Sieci projektowane- stan na dzień 15.10.2019r

Koronowo, dnia 02.11.2019r

Wykonał: Andrzej Izbaner
upr. 16722

mgr inż. Jacek Nowicki
upr. bud. do projektowania i kierowania robotami budowlanymi bez ograniczeń w spec. instalacyjnej w zakresie sieci, instalacji i urz. elektrycz. i elektroenerget.
nr ewid. KUP/0084/PWOE/12

Poświadcza się, że niniejszy dokument został opracowany w wyniku prac geodezyjnych i kartograficznych, których rezultaty zawiera operat techniczny wpisany do ewidencji materiałów państwowego zasobu geodezyjnego i kartograficznego	
Organ prowadzący państwowy zasób geodezyjny i kartograficzny	STAROSTA BYDGOSKI
Identyfikator ewidencyjny materiału zasobu – operatu technicznego	PJM/0.2019. ____
Data wpisania operatu technicznego do ewidencji materiałów zasobu	
Imię, nazwisko i podpis osoby reprezentującej organ	

Za zgodność kopii
z oryginałem mapy
do celów projektowych
Jacek Nowicki

5000608156	umowa ram. 9000019071	
Enea	ENEA Serwis Sp. z o.o. Oddział Północ Rejon Bydgoszcz ul. Opławiec 154, 85-469 Bydgoszcz tel. 0- 52 33 949 00, fax.0- 52 33 949 01 e-mail: ese.bydgoszcz@enea.pl	
Tytuł opracowania: Linia kablowa 0,4kV ze złączem kablowo-pomiarowym do dz. 399/28 w m. Tryszczyn gm. Koronowo	Inwestor: ENEA Operator Sp. z o. o. Rejon Dystrybucji Nakło ul. Nowa 41A, 89-100 Nakło	Nr projektu:
Tytuł rysunku: Plan zagospodarowania terenu	Adres: Tryszczyn dz 399/28 powiat: bydgoski gmina: Koronowo obręb: Tryszczyn	
Projektant: mgr inż. Jacek Nowicki upr.bud. do proj. w spec. instalacyjnej w zakresie sieci, instalacji i urządzeń elektrycznych i elektroenergetycznych nr ewid. upr. KUP/0084/PWOE/12	Podpis:	Data: 10.2019
		Skala: 1:500
		Nr rys: 1

Id: 43B67522-AD8B-4153-BB9E-E131C4E22F34. Podpisany

poz. 14

-11-

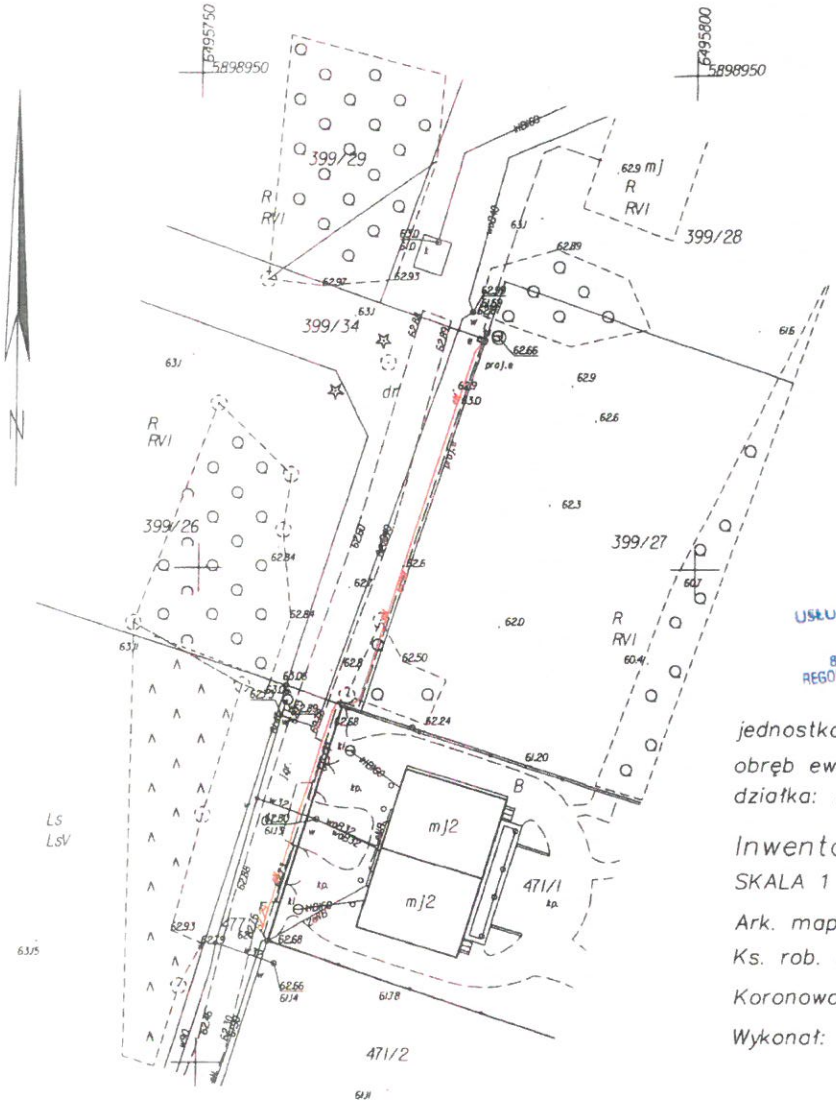

Poświadcza się, że niniejszy dokument został opracowany w wyniku prac geodezyjnych i kartograficznych, których rezultaty zawiera operat techniczny przekazany do ewidencji państwowego zasobu geodezyjnego.

dnia 09. KWI. 2020

Id. zgłoszenia 6640.2156.2020

mgr inż. Andrzej Izbaner
Geodeta
upr. 16722

USŁUGI W KATASTRZE
Andrzej Izbaner
ul. Ogrodowa 34
86-010 KORONOWO
REGON 091573481 NIP 967-036-69-95

jednostka ewidencyjna: Koronowo
obręb ewidencyjny: Tryszczyn
działka: 399/28

Inwentaryzacja sieci eN

SKALA 1 : 500

Ark. mapy: 6.195.20.03.3.2

Ks. rob. 8996/2020 Id. zgłoszenia 6640.2156.2020

Koronowo, dnia 07.04.2020r

Wykonał: Andrzej Izbaner upr16722

mgr inż. Andrzej Izbaner
Geodeta
upr. 16722

Id: 43B67522-AD8B-4153-BB9E-E131C4E22F34. Podpisany

poz.15

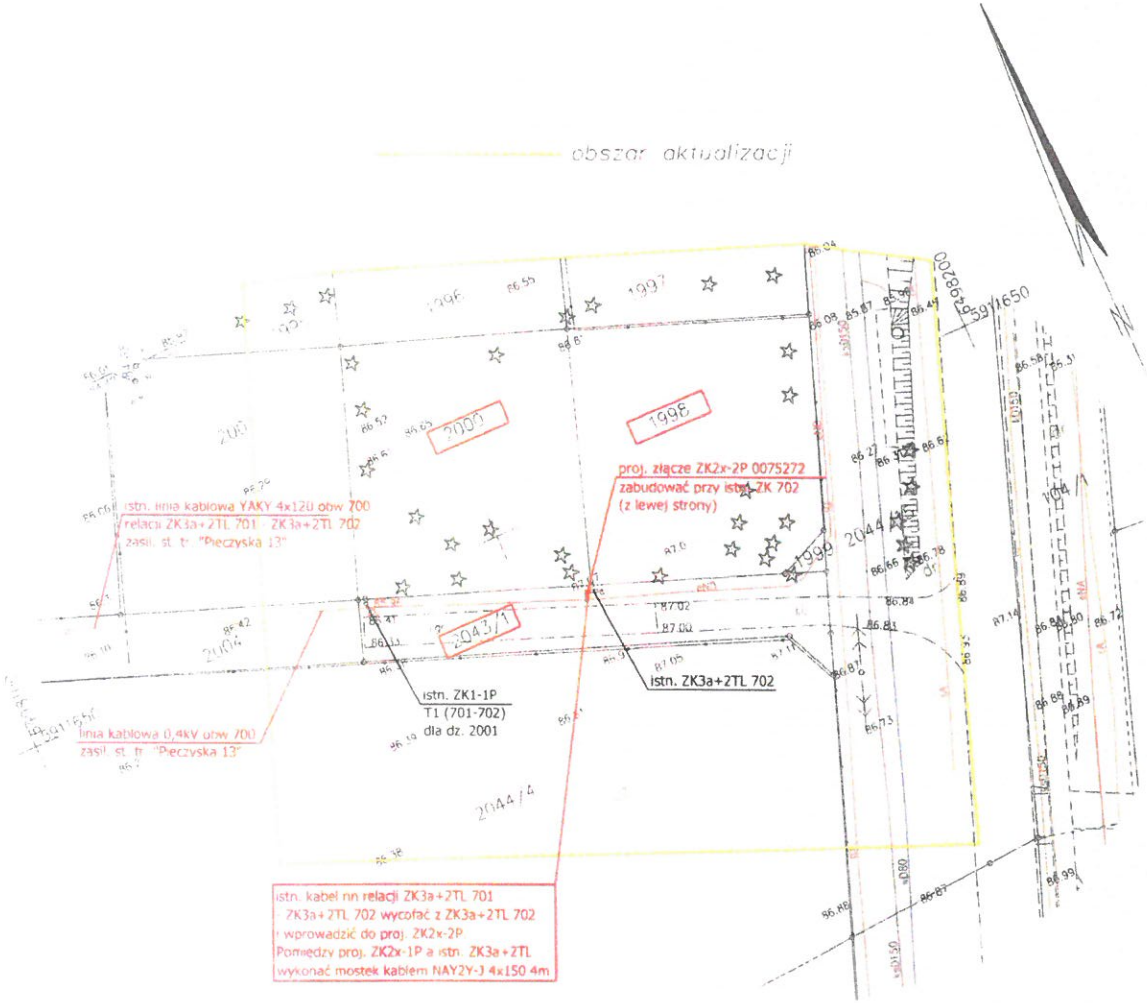

Nie wyklucza się istnienia w terenie innych niezidentyfikowanych urządzeń podziemnych, których nie wykryto w trakcie pomiaru.

jednostka ewidencyjna: 040304_4, Koronowo-M
obręb: ewidencyjny: 0001, Koronowo
działka nr 1998, 1999

MAPA DO CELÓW PROJEKTOWYCH

SKALA 1 : 500

PUWG "2000" s. 6 Układ wysokości PL-EVRF2007-NH
Arkusz mapy 6.198.20.19.2.4

Ks. rob. 8950/2020 Id. zgłoszenia 6640.194.2020
Nie wykonano ustalenia obciążeń służebnościami gruntowymi
Sieci projektowane- stan na dzień 10.01.2020r

Koronowo, dnia 04.02.2020r

DOKUMENTACJA POWYKONAWCZA

22.04.2020

mgr inż. Jacek Nowicki
upr. bud. do projektowania i kierowania robotami budowlanymi bez ograniczeń w spec. instalacyjnej w zakresie sieci, instalacji i urz. elektrycz. i elektroenerget. nr ewid. KUP/0084/PWOE/12

Za zgodność kopii z oryginałem mapy do celów projektowych
Jacek Nowicki

Poświadcza się, że niniejszy dokument został opracowany w wyniku prac geodezyjnych i kartograficznych, których rezultaty zawiera operat techniczny wpisany do ewidencji materiałów państwowego zasobu geodezyjnego i kartograficznego	
Organ prowadzący państwowy zasób geodezyjny i kartograficzny	STAROSTA BYDGOSKI
Identyfikator ewidencyjny materiału zasobu - operatu technicznego	PJ403/2018
Data wpisania operatu technicznego do ewidencji materiałów zasobu	
Imię, nazwisko i podpis osoby reprezentującej organ	

5000672532 umowa ram. 9000019071

Enea

ENEA Serwis Sp. z o.o.
Oddział Północ Rejon Bydgoszcz
ul. Opławiec 154, 85-469 Bydgoszcz
tel. 0- 52 3131700
e-mail: ese.bydgoszcz@enea.pl

Tytuł opracowania: Przyłącze energetyczne kablowe 0,4kV do dz. 1998, 2000 w m. Koronowo ul. Wrzosowa	Inwestor: ENEA Operator Sp. z o. o. Rejon Dystrybucji Nakło ul. Nowa 41A, 89-100 Nakło	Nr projektu:
Tytuł rysunku: Plan zagospodarowania terenu		Adres: Koronowo dz. 1998, 2000 powiat: bydgoski gmina: Koronowo obręb: Koronowo
Projektant: mgr inż. Jacek Nowicki upr.bud. do proj. w spec. instalacyjnej w zakresie sieci, instalacji i urządzeń elektrycznych i elektroenergetycznych nr ewid. upr. KUP/0084/PWOE/12	Podpis:	Data: 02.2020 / Skala: 1:500 / Nr rys. 1

Id: 43B67522-AD8B-4153-BB9E-E131C4E22F34. Podpisany

poz. 15

jednostka ewidencyjna: Koronowo

obręb ewidencyjny: Koronowo

działka: 2000

Inwentaryzacja sieci eNN.

SKALA 1 : 500

Ark. mapy: 6.198.20.19.2.4

Ks. rob. 9046/2020 Id. zgłoszenia 6640.4128.2020

Koronowo, dnia 19.06.2020r

Wykonał: Andrzej Izbaner upr16722

USŁUGI W BUDOWNICTWIE
Andrzej Izbaner
ul. Ogrodowa 34
86-010 KORONOWO
REGON 091573461

mgr inż. Andrzej Izbaner
geodeta
upr. 16722

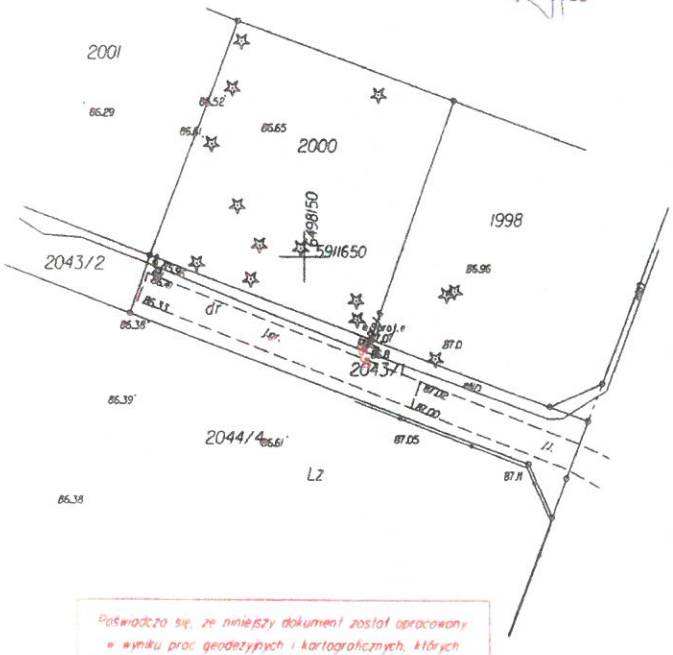

Poświadcza się, że niniejszy dokument został opracowany w wyniku prac geodezyjnych i kartograficznych, których rezultaty zawiera operat techniczny przekazany do ewidencji państwowego zasobu geodezyjnego.

dnia 22 CZE. 2020

Id. zgłoszenia 6640.4128.2020

mgr inż. Andrzej Izbaner
geodeta
upr. 16722

Id: 43B67522-AD8B-4153-BB9E-E131C4E22F34. Podpisany

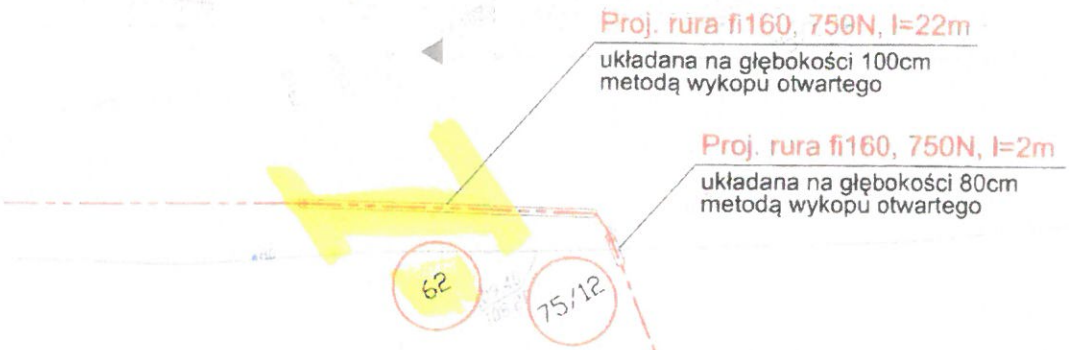

Id: 43B67522-AD8B-4153-BB9E-E131C4E22F34. Podpisany

poz. 17

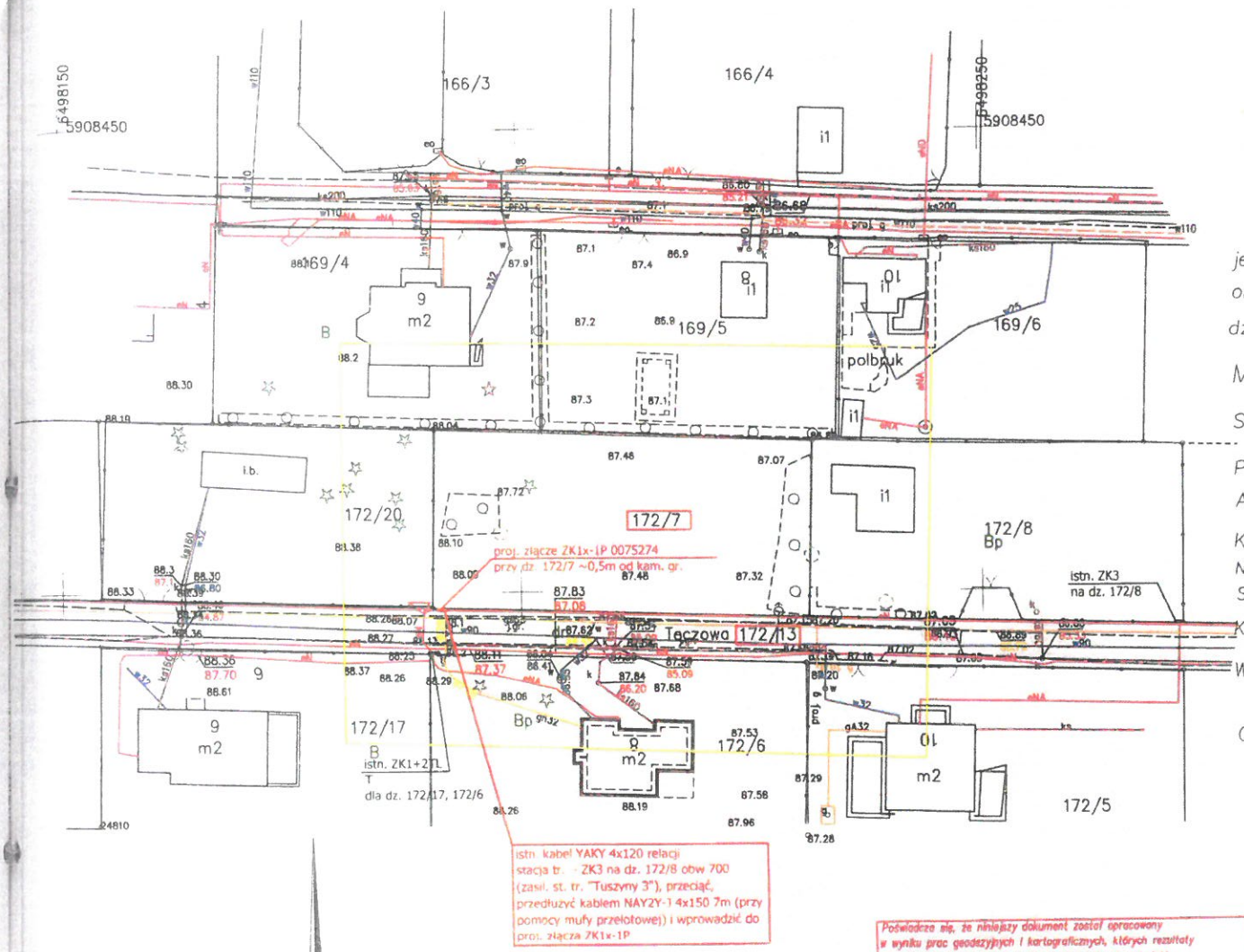

wiata

obszar aktualizacji

Nie wyklucza się istnienia w terenie innych niezidentyfikowanych urządzeń podziemnych, których nie wykryto w trakcie pomiaru.

jednostka ewidencyjna: 040304_4, Koronowo-M

obręb: ewidencyjny: 0001, Koronowo

działka nr 172/7

MAPA DO CELÓW PROJEKTOWYCH

SKALA 1 : 500

PUWG "2000" s. 6 Układ wysokości PL-EVRF2007-NH

Arkusz mapy 6.197.20.09.4.2

Ks. rob. 8950/2020 Id. zgłoszenia 6640.194.2020

Nie wykonano ustalenia obciążeń służebnościami gruntowymi

Sieci projektowane- stan na dzień 10.01.2020r

Koronowo, dnia 04.02.2020r

Wykonał: Andrzej Izbaner

Oznaczenia budynków przedstawiono wg. KŚT.

DOKUMENTACJA POWYKONAWCZA

28.04.2020

mgr inż. Jacek Nowicki
upr. bud. do projektowania i kierowania robotami budowlanymi bez ograniczeń w spec. instalacyjnej w zakresie sieci, instalacji i urz. elektrycz. i elektroenerget. nr ewid. KUP/0084/PWOE/12

Za zgodność kopii z oryginałem mapy do celów projektowych
Jacek Nowicki

Poświadcza się, że niniejszy dokument został opracowany w wyniku prac geodezyjnych i kartograficznych, których rezultaty zawiera operat techniczny wpisany do ewidencji materiałów państwowego zasobu geodezyjnego i kartograficznego

Organ prowadzący państwowy zasób geodezyjny i kartograficzny	STAROSTA BYDGOSKI
Identyfikator ewidencyjny materiału zasobu – operatu technicznego	PJH032028
Data wpisania operatu technicznego do ewidencji materiału zasobu	
Imię, nazwisko i podpis osoby reprezentującej organ	

5000672531 umowa ram. 9000019071

ENEA Serwis Sp. z o.o.
Oddział Północ Rejon Bydgoszcz
ul. Opławiec 154, 85-469 Bydgoszcz
tel. 0- 52 3131700
e-mail: esc.bydgoszcz@enea.pl

Tytuł opracowania: Przyłącze energetyczne kablowe 0,4kV do dz. 172/7 w m. Koronowo ul. Tęczowa 7	Inwestor: ENEA Operator Sp. z o. o. Rejon Dystrybucji Nakło ul. Nowa 41A, 89-100 Nakło	Nr projektu:
Tytuł rysunku: Plan zagospodarowania terenu	Adres: Koronowo dz 172/7 powiat: bydgoski gmina: Koronowo obręb: Samociążek	
Projektant: mgr inż. Jacek Nowicki upr.bud. do proj. w spec. instalacyjnej w zakresie sieci, instalacji i urządzeń elektrycznych i elektroenergetycznych nr ewid. upr. KUP/0084/PWOE/12	Podpis:	Data: 02.2020
Skala: 1:500	Nr rys. 1	

Id: 43B67522-AD8B-4153-BB9E-E131C4E22F34. Podpisany

poz. 11+

jednostka ewidencyjna: Koronowo

obręb ewidencyjny: Koronowo

działka: 172/7

USŁUGI W BUDOWNICTWIE
Andrzej Izbaner
ul. Ogrodowa 34
86-010 KORONOWO
REGON 091573481 NIP 967-036-69-95

Inwentaryzacja sieci eN

SKALA 1 : 500

Ark. mapy: 6.197.20.09.4.2

Ks. rob. 9001/2020 Id. zgłoszenia 6640.2370.2020

Koronowo, dnia 07.05.2020r

Wykonał: Andrzej Izbaner upr16722

mgr inż. Andrzej Izbaner
geodeta
upr. 16722

N

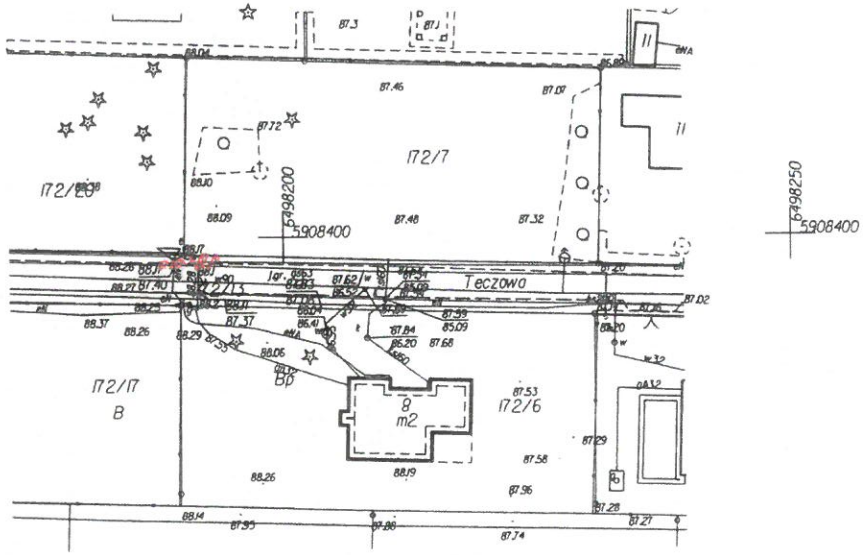

Poświadcza się, że niniejszy dokument został opracowany w wyniku prac geodezyjnych i kartograficznych, których rezultaty zawiera operat techniczny przekazany do ewidencji państwowego zasobu geodezyjnego.

08 MAJ 2020
dnia

Id. zgłoszenia 6640.2370.2020

mgr inż. Andrzej Izbaner
geodeta
upr. 16722

9001-teczowa.dxf 2020-05-07 15:48:34

Id: 43B67522-AD8B-4153-BB9E-E131C4E22F34. Podpisany

zakres aktualizacji

Mapa została zwektoryzowana z arkusza mapy zasadniczej analogowej 344.322.253

Nie wyklucza się istnienia w terenie innych niezidentyfikowanych urządzeń podziemnych, których nie wykryto w trakcie pomiaru.

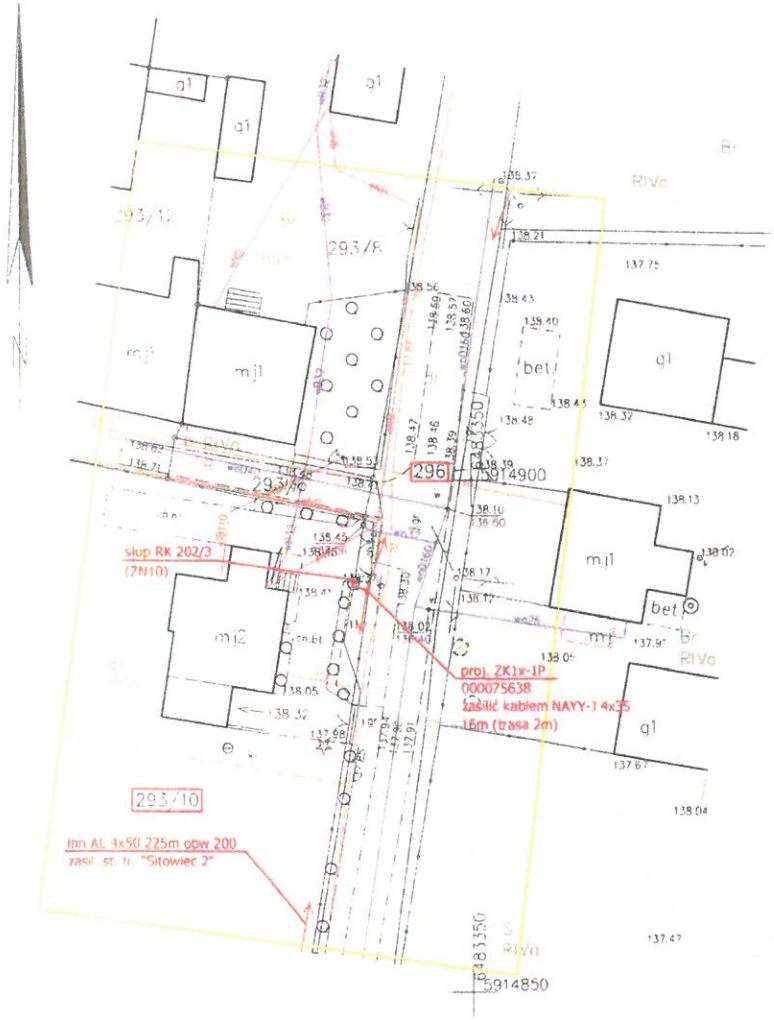

jednostka ewidencyjna: 040304_5, Koronowo – G
obręb: ewidencyjny: 0022. Sitówiec
działka nr 293/10

DOKUMENTACJA POWYKONAWCZA
24.04.2020
mgr inż. Jacek Nowicki
upr. bud. do projektowania i kierowania robotami budowlanymi bez ograniczeń w spec. instalacyjnej w zakresie sieci, instalacji i urz. elektrycz. i elektroenerget. nr ewid. KUP/0084/PWOE/12

MAPA DO CELÓW PROJEKTOWYCH

SKALA 1 : 500

PUWG "2000" s. 6 Układ wysokości PL–EVRF2007–NH

Arkusz mapy 6.198.18.05.2.1

Ks. rob. 8935/2019 Id. zgłoszenia 6640.8826.2019

Nie wykonano ustalenia obciążeń służebnościami gruntowymi

Sieci projektowane– stan na dzień 05.03.2020r

Koronowo, dnia 06.03.2020r

Wykonał: Andrzej Izbaner

Poświadcza się, że niniejszy dokument został opracowany w wyniku prac geodezyjnych i kartograficznych, których rezultaty zawiera operat techniczny wpisany do ewidencji materiałów państwowego zasobu geodezyjnego i kartograficznego	
Organ prowadzący państwowy zasób geodezyjny i kartograficzny	STAROSTA BYDGOSKI
Identyfikator ewidencyjny materiału zasobu – operatu technicznego	PZGK.7220.[illegible]
Data wpisania operatu technicznego do ewidencji materiałów zasobu	
Imię, nazwisko i podpis osoby reprezentującej organ	

Za zgodność kopii z oryginałem mapy do celów projektowych
Jacek Nowicki

5000666717 umowa ram. 9000019071

Enea	ENEA Serwis Sp. z o.o. Oddział Północ Rejon Bydgoszcz ul. Opławiec 154, 85-469 Bydgoszcz tel. 0- 52 3131700 e-mail: ese.bydgoszcz@enea.pl	
Tytuł opracowania: Przyłącze energetyczne kablowe 0,4kV do dz. 293/10 w m. Sitowiec gm. Koronowo	Inwestor: ENEA Operator Sp. z o. o. Rejon Dystrybucji Nakło ul. Nowa 41A, 89-100 Nakło	Nr projektu:
Tytuł rysunku: Plan zagospodarowania terenu		Adres: Sitowiec dz 293/10 powiat: bydgoski gmina: Koronowo obręb: Sitowiec
Projektant: mgr inż. Jacek Nowicki upr.bud. do proj. w spec. instalacyjnej w zakresie sieci, instalacji i urządzeń elektrycznych i elektroenergetycznych nr ewid. upr. KUP/0084/PWOE/12	Podpis:	Data: 02.2020 / Skala: 1:500 / Nr rys: 1

Id: 43B67522-AD8B-4153-BB9E-E131C4E22F34. Podpisany

poz. 48

USŁUGI W BUDOWNICTWIE
Andrzej Izbaner
ul. Ogrodowa 34
86-010 K O R O N O W O
REGON 091573481 NIP 967-036-69-95

jednostka ewidencyjna: Koronowo

obręb: ewidencyjny: Sitowiec

działka: 293/10

Inwentaryzacja sieci eN

SKALA 1 : 500

Ark. mapy: 6.198.18.05.2.1

Ks. rob.9011/2020 Id. zgłoszenia 6640.2640.2020

Koronowo, dnia 28.04.2020r

Wykonał: Andrzej Izbaner upr16722

mgr inż. Andrzej Izbaner
geodeta
upr. 16722

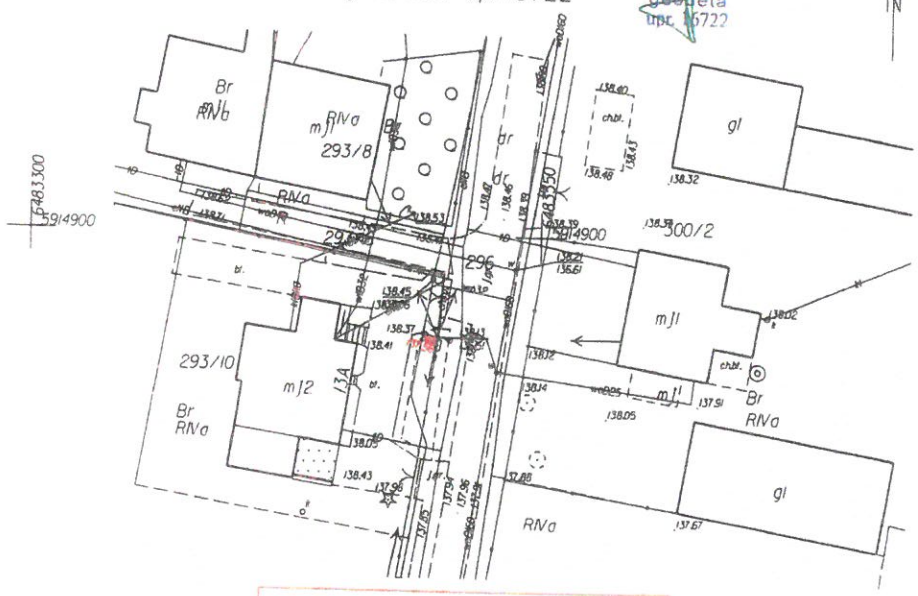

Poświadcza się, że niniejszy dokument został opracowany w wyniku prac geodezyjnych i kartograficznych, których rezultaty zawiera operat techniczny przekazany do ewidencji państwowego zasobu geodezyjnego.

dnia 28 KWI. 2020

Id. zgłoszenia 6640.2640.2020

mgr inż. Andrzej Izbaner
geodeta
upr. 16722

Id: 43B67522-AD8B-4153-BB9E-E131C4E22F34. Podpisany

Legenda:

zywopłot

obszar aktualizacji

jednostka ewidencyjna: 040304_5, Koronowo-G

obręb: ewidencyjny: 0027, Tryszczyn

działka nr 809, 810 i inne

MAPA DO CELÓW PROJEKTOWYCH

SKALA 1 : 500

PUWG "2000" s. 6 Układ wysokości PL-EVRF2007-NH

Arkusz mapy 6.195.20.03.2.1 i inne

Ks. rob. 8849/2019 Id. zgłoszenia 6640.6111.2019

Nie wykonano ustalenia obciążeń służebnościami gruntowymi

Sieci projektowane- stan na dzień 05.10.2019r

Koronowo, dnia 08.11.2019r

Wykonał: Andrzej Izbaner

DOKUMENTACJA POWYKONAWCZA

30.06.2020

mgr inż. Jacek Nowicki
upr. bud. do projektowania i kierowania robotami budowlanymi bez ograniczeń w spec. instalacyjnej w zakresie sieci, instalacji i urz. elektrycz. z elektroenerget
nr ewid. KUP/0084/PWOE/12

Nie wyklucza się istnienia w terenie innych niezidentyfikowanych urządzeń podziemnych, których nie wykryto w trakcie pomiaru

Poświadcza się, że niniejszy dokument został opracowany w wyniku prac geodezyjnych i kartograficznych, których rezultaty zawiera operat techniczny wpisany do ewidencji materiałów państwowego zasobu geodezyjnego i kartograficznego

Organ prowadzący państwowy zasób geodezyjny i kartograficzny	STAROSTA BYDGOSKI
Identyfikator ewidencyjny materiału zasobu – operatu technicznego	PM/13/2019
Data wpisania operatu technicznego do ewidencji materiałów zasobu	
Imię, nazwisko i podpis osoby reprezentującej organ	

Za zgodność kopii z oryginałem mapy do celów projektowych
Jacek Nowicki

5000687557 umowa ram. 9000019071

Enea

ENEA Serwis Sp. z o.o.
Oddział Północ Rejon Bydgoszcz
ul. Opławiec 154, 85-469 Bydgoszcz
tel. 0- 52 3131700
e-mail: ese.bydgoszcz@enea.pl

Tytuł opracowania: Przyłącze kablowe 0,4kV ze złączem kablowo-pomiarowym dla zasilania dz. 774 w m. Tryszczyn ul. Leśna gm. Koronowo	Inwestor: ENEA Operator Sp. z o. o. Rejon Dystrybucji Nakło ul. Nowa 41A, 89-100 Nakło	Nr projektu:
Tytuł rysunku: Plan zagospodarowania terenu		Adres: Tryszczyn dz 774 powiat: bydgoski gmina: Koronowo obręb: Tryszczyn
Projektant: mgr inż. Jacek Nowicki upr. bud. do proj. w spec. instalacyjnej w zakresie sieci, instalacji i urządzeń elektrycznych i elektroenergetycznych nr ewid. upr. KUP/0084/PWOE/12	Podpis:	Data: 04.2020 / Skala: 1:500 / Nr rys: 1

Id: 43B67522-AD8B-4153-BB9E-E131C4E22F34. Podpisany

USŁUGI W BUDOWNICTWIE
Andrzej Izbaner
ul. Ogrodowa 34
86-010 K O R O N O W O
REGON 091573481 NIP 557-035-59-95

jednostka ewidencyjna: Koronowo
obręb: ewidencyjny: Tryszczyn
działka: 774

Inwentaryzacja sieci eN

SKALA 1 : 500

Ark. mapy: 6.195.20.03.2.1

Ks. rob. 9069/2020 Id. zgłoszenia 6640.4842.2020

Koronowo, dnia 12.08.2020r

mgr inż. Andrzej Izbaner
geodeta
upr. 16722

Wykonał: Andrzej Izbaner upr16722

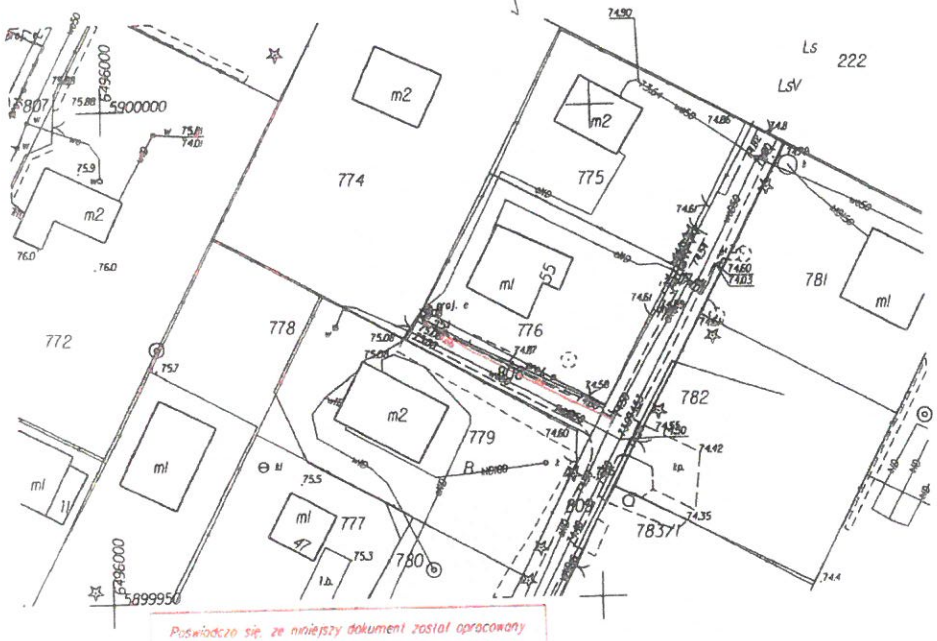

Poświadcza się, że niniejszy dokument został opracowany w wyniku prac geodezyjnych i kartograficznych, których rezultaty zawiera operat techniczny przekazany do ewidencji państwowego zasobu geodezyjnego

dnia 13.08.2020

Id. zgłoszenia 6640.4842.2020

mgr inż. Andrzej Izbaner
geodeta
upr. 16722

Id: 43B67522-AD8B-4153-BB9E-E131C4E22F34. Podpisany

Nie wyklucza się istnienia w terenie niezlokalizowanych urządzeń podziemnych, których nie wykryto w trakcie pomiaru.

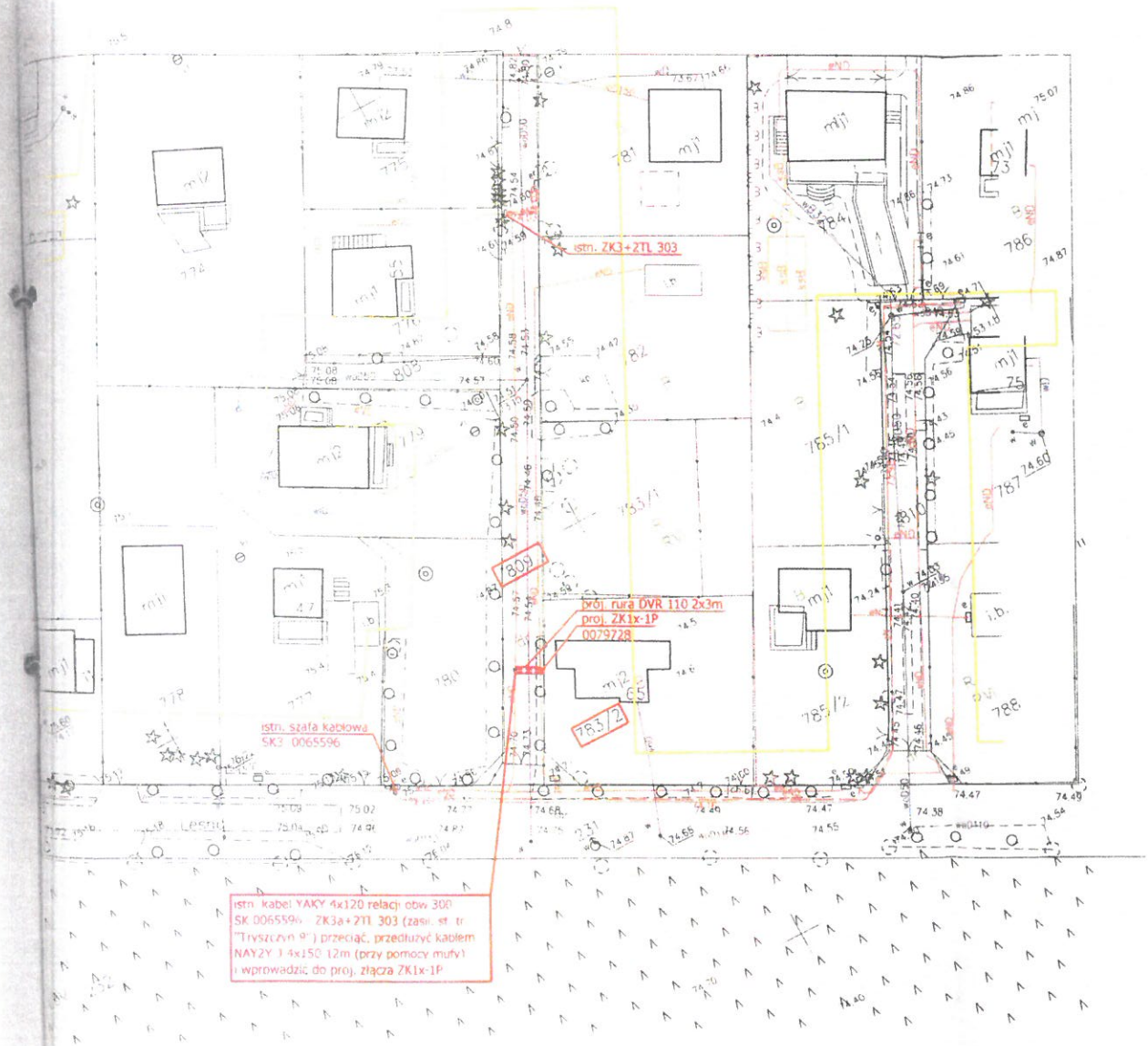

jednostka ewidencyjna: 040304_5, Koronowo-G
obręb: ewidencyjny: 0027, Tryszczyn
działka nr 231 i inne

MAPA DO CELÓW PROJEKTOWYCH

SKALA 1 : 500

PUWG "2000" s. 6 Układ wysokości PL-EVRF2007-NH
Arkusz mapy 6.196.20.23.4.3 i inne

Ks. rob. 8995/2020 Id. zgłoszenia 6640.2109.2020
Nie wykonano ustalenia obciążeń służebnościami gruntowymi
Sieci projektowane- stan na dzień 25.03.2020r

Koronowo, dnia 15.04.2020r

Wykonał: Andrzej Izbaner

DOKUMENTACJA POWYKONAWCZA

20.07.2020

mgr inż. Jacek Nowicki
upr. bud. do projektowania i kierowania robotami budowlanymi bez ograniczeń w spec. instalacyjnej w zakresie sieci, instalacji i urz. elektrycz. i elektroenerget.
nr ewid. KUP/0084/PWOE/12

Poświadcza się, że niniejszy dokument został opracowany w wyniku prac geodezyjnych i kartograficznych, których rezultaty zawiera operat techniczny wpisany do ewidencji materiałów państwowego zasobu geodezyjnego i kartograficznego	
Organ prowadzący państwowy zasób geodezyjny i kartograficzny	STAROSTA BYDGOSKI
Identyfikator ewidencyjny materiału zasobu – operatu technicznego	PZGI.3200. ____
Data wpisania operatu technicznego do ewidencji materiałów zasobu	
Imię, nazwisko i podpis osoby reprezentującej organ	

Za zgodność kopii z oryginałem mapy do celów projektowych

Jacek Nowicki

5000698101	umowa ram. 9000019071	
Enea	ENEA Serwis Sp. z o.o. Oddział Północ Rejon Bydgoszcz ul. Opławiec 154, 85-469 Bydgoszcz tel. 0- 52 3131700 e-mail: ese.bydgoszcz@enea.pl	
Tytuł opracowania: Przyłącze kablowe 0,4kV ze złączem kablowo-pomiarowym do dz. 783/2 w m. Tryszczyn ul. Leśne gm. Koronowo	Inwestor: ENEA Operator Sp. z o. o. Rejon Dystrybucji Nakło ul. Nowa 41A, 89-100 Nakło	Nr projektu:
Tytuł rysunku: Plan zagospodarowania terenu	Adres: Tryszczyn dz. 783/2 powiat: bydgoski gmina: Koronowo obręb: Tryszczyn	
Projektant: mgr inż. Jacek Nowicki upr.bud. do proj. w spec. instalacyjnej w zakresie sieci, instalacji i urządzeń elektrycznych i elektroenergetycznych nr ewid. upr. KUP/0084/PWOE/12	Podpis:	Data: 04.2020 / Skala: 1:500 / Nr rys: 1

Id: 43B67522-AD8B-4153-BB9E-E131C4E22F34. Podpisany

poz. 20

...GEOD. W BUDOWNICTWIE
Andrzej Izbaner
ul. Ogrodowa 34
86-010 K O R O N O W O
REGON 091573481 NIP 967-03-69-95

jednostka ewidencyjna: Koronowo

obręb: ewidencyjny: Tryszczyn

działka: 783/2

Inwentaryzacja sieci eN

SKALA 1 : 500

Ark. mapy: 6.195.20.03.2.1 i inne

Ks. rob. 9069/2020 Id. zgłoszenia 6640.4842.2020

Koronowo, dnia 12.08.2020r

Wykonał: Andrzej Izbaner upr16722

mgr inż. Andrzej Izbaner
geodeta
upr. 16722

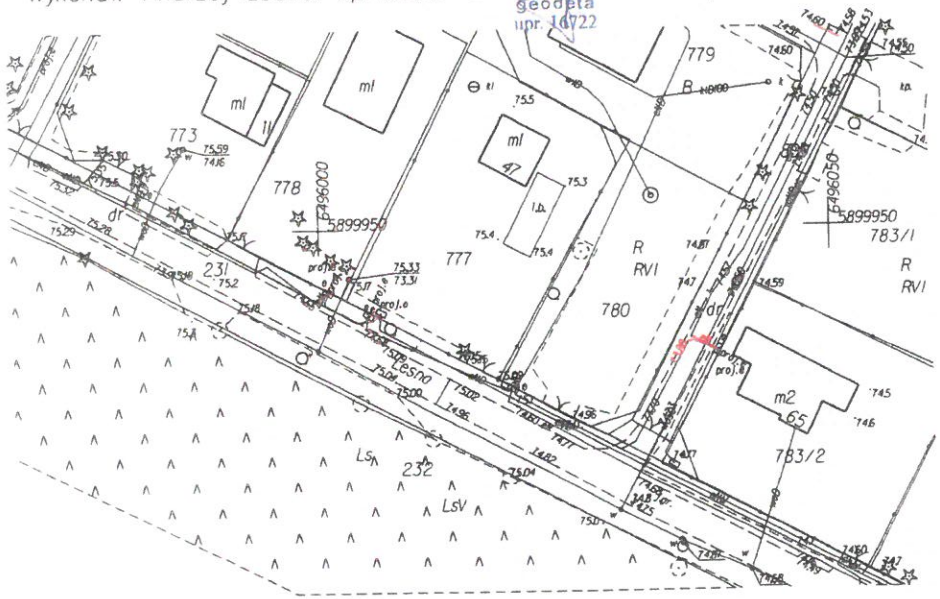

Poświadcza się, że niniejszy dokument został opracowany w wyniku prac geodezyjnych i kartograficznych, których rezultaty zawiera operat techniczny przyjęty do ewidencji państwowego zasobu geodezyjnego

w dniu 27 SIE 2020

i nadano mu identyfikator ewidencyjny materiałów zasobu:

P.0403.2 020 4543

mgr inż. Andrzej Izbaner
geodeta
upr. 16722

Id: 43B67522-AD8B-4153-BB9E-E131C4E22F34. Podpisany

poz. 3

-24-

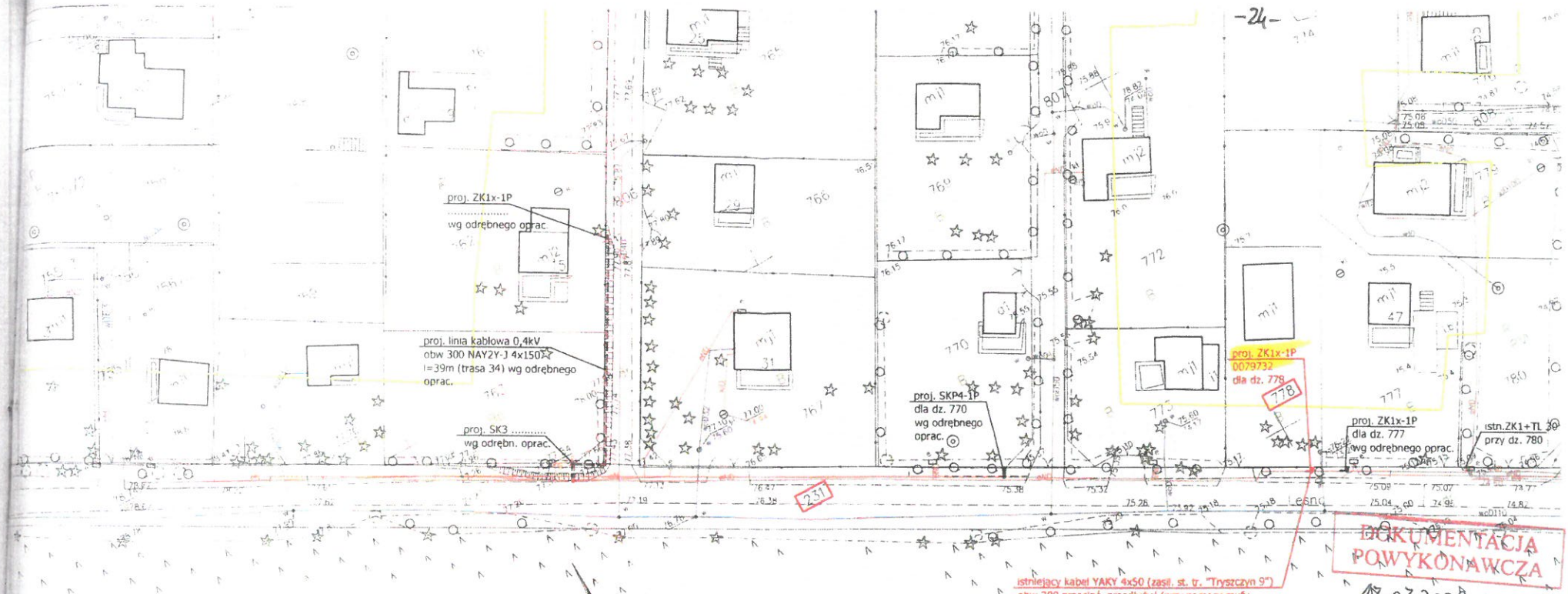

DOKUMENTACJA POWYKONAWCZA

19.07.2020

mgr inż. Jacek Nowicki
upr. bud. do projektowania i kierowania robotami budowlanymi bez ograniczeń w spec. instalacyjnej w zakresie sieci, instalacji i urz. elektrycz. i elektroenerg.
nr ewid. KUP/0084/PWOE/12

Za zgodność kopii z oryginałem mapy do celów projektowych

Jacek Nowicki

jednostka ewidencyjna: 040304_5. Koronowo-G
obręb: ewidencyjny: 0027. Tryszczyn
działka nr 231 i inne

MAPA DO CELÓW PROJEKTOWYCH

SKALA 1 : 500

PUWG "2000" s. 6 Układ wysokości PL-EVRF2007-NH
Arkusz mapy 6.196.20.23.4.3 i inne

Ks. rob. 8995/2020 Id. zgłoszenia 6640.2109.2020
Nie wykonano ustalenia obciążeń służebnościami gruntowymi
Sieci projektowane- stan na dzień 25.03.2020r

Koronowo. dnia 15.04.2020r

Wykonał: Andrzej Izbaner

Nie wyklucza się istnienia w terenie innych niezidentyfikowanych urządzeń podziemnych których nie wykryto w trakcie pomiaru.

Poświadcza się, że niniejszy dokument został opracowany w wyniku prac geodezyjnych i kartograficznych, których rezultaty zawiera operat techniczny wpisany do ewidencji materiałów państwowego zasobu geodezyjnego i kartograficznego

Organ prowadzący państwowy zasób geodezyjny i kartograficzny	STAROSTA BYDGOSKI
Identyfikator ewidencyjny materiału zasobu - operatu technicznego	P.8402.2020. ____
Data wpisania operatu technicznego do ewidencji materiałów zasobu	
Imię, nazwisko i podpis osoby reprezentującej organ	

5000689805 umowa ram. 9000019071

Enea

ENEA Serwis Sp. z o.o.
Oddział Północ Rejon Bydgoszcz
ul. Opławiec 154, 85-469 Bydgoszcz
tel. 0- 52 3131700
e-mail: ese.bydgoszcz@enea.pl

Tytuł opracowania:	Inwestor:	Nr projektu:
Przyłącze kablowe 0.4kV ze złączem kablowo-pomiarowym do dz. 778 w m. Tryszczyn ul. Leśna gm. Koronowo	ENEA Operator Sp. z o. o. Rejon Dystrybucji Nakło ul. Nowa 41A, 89-100 Nakło	

Tytuł rysunku:	Adres:
Plan zagospodarowania terenu	Tryszczyn dz. 778 powiat: bydgoski gmina: Koronowo obręb: Tryszczyn

Projektant:	Podpis:	Data:	Skala:
mgr inż. Jacek Nowicki upr. bud. do proj. w spec. instalacyjnej w zakresie sieci, instalacji i urządzeń elektrycznych i elektroenergetycznych nr ewid. upr. KUP/0084/PWOE/12		04.2020	1:500
			Nr rys: 1

Id: 43B67522-AD8B-4153-BB9E-E131C4E22F34. Podpisany

bez 3

USŁUGI W BUDOWNICTWIE
Andrzej Izbaner
ul. Ogrodowa 34
86-010 KORONOWO
REGON 091573481 NIP 967-035-69-95

jednostka ewidencyjna: Koronowo

obręb: ewidencyjny: Tryszczyn

działka: 778

Inwentaryzacja sieci eN

SKALA 1 : 500

Ark. mapy: 6.195.20.03.2.1

Ks. rob. 9069/2020 Id. zgłoszenia 6640.4842.2020

Koronowo, dnia 12.08.2020r

Wykonał: Andrzej Izbaner upr16722

mgr inż. Andrzej Izbaner
geodeta
upr. 16722

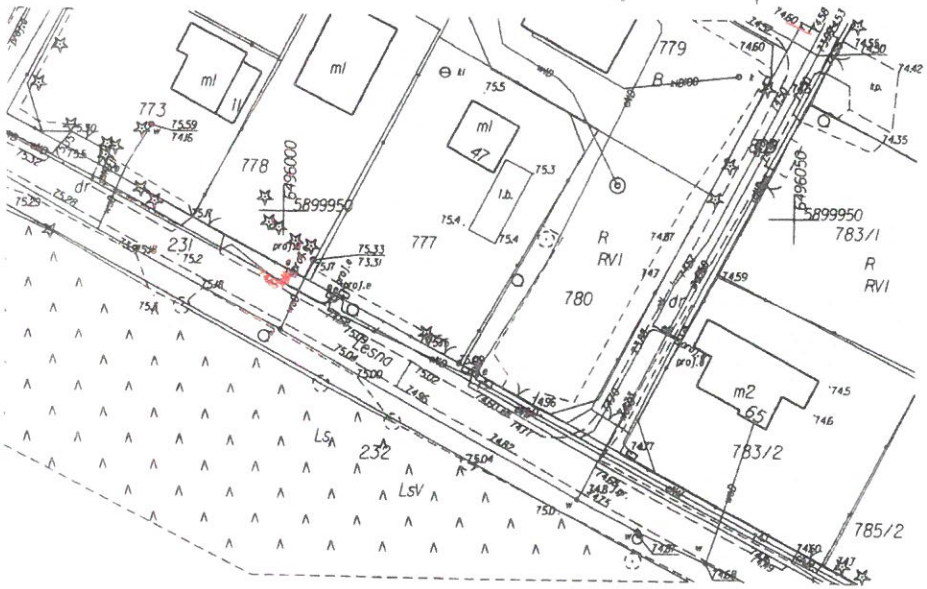

Poświadcza się, że niniejszy dokument został opracowany w wyniku prac geodezyjnych i kartograficznych, których rezultaty zawiera operat techniczny przyjęty do ewidencji państwowego zasobu geodezyjnego

w dniu 27 SIE 2020

i nadano mu identyfikator ewidencyjny materiałów zasobu:

P.0403.2 020 4543

mgr inż. Andrzej Izbaner
geodeta
upr. 16722

Id: 43B67522-AD8B-4153-BB9E-E131C4E22F34. Podpisany

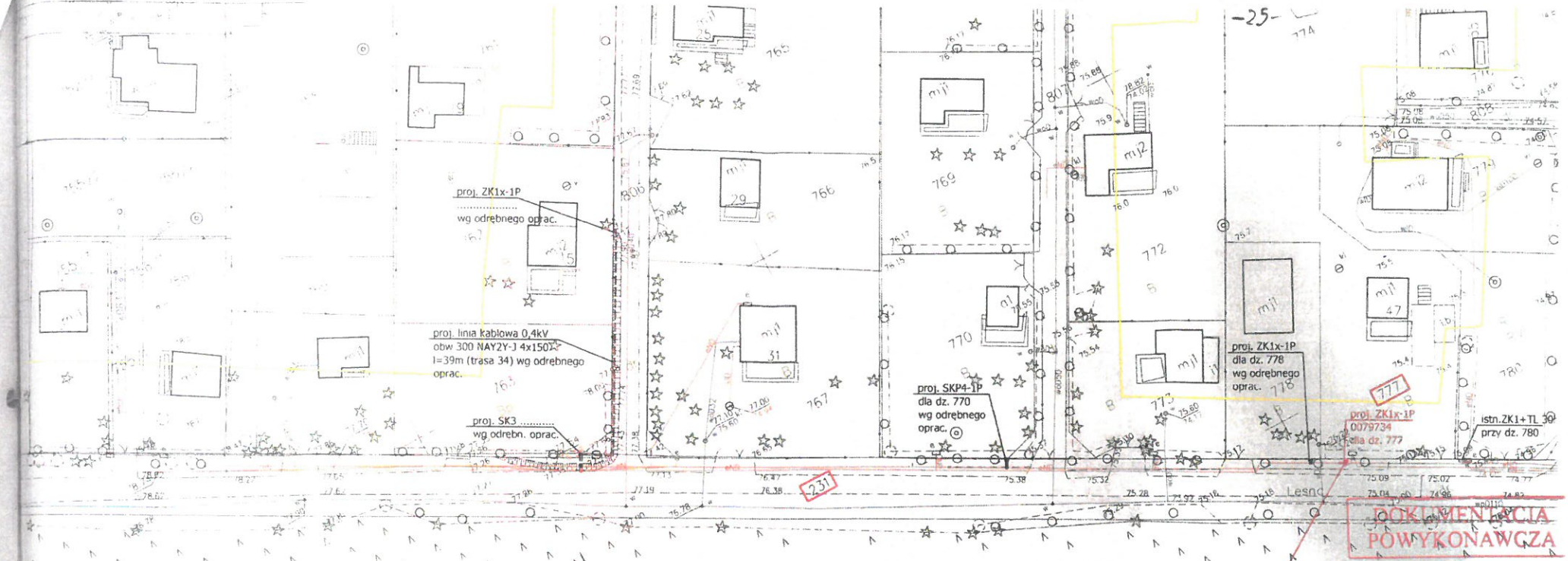

istniejący kabel YAKY 4x50 (zasil. st. tr. "Tryszczyn 9")
obw 300 przeciąć, przedłużyć (przy pomocy muffy
przełotowej) kablem NAYY-J 4x70 8m (2m trasy)
i wprowadzić do proj. ZK1x-1P dz. 777.

DOKUMENTACJA POWYKONAWCZA

17.07.2020

mgr inż. Jacek Nowicki
upr. bud. do projektowania i kierowania robotami budowlanymi bez ograniczeń w spec. instalacyjnej w zakresie sieci, instalacji i urz. elektrycz. i elektroenerget.
nr ewid. KUP/0084/PWOE/12

jednostka ewidencyjna: 040304_5, Koronowo-G
obręb: ewidencyjny: 0027, Tryszczyn
działka nr 231 i inne

MAPA DO CELÓW PROJEKTOWYCH

SKALA 1 : 500

PUWG "2000" s. 6 Układ wysokości PL-EVRF2007-NH
Arkusz mapy 6.196.20.23.4.3 i inne

Ks. rob. 8995/2020 Id. zgłoszenia 6640.2109.2020
Nie wykonano ustalenia obciążeń służebnościami gruntowymi
Sieci projektowane- stan na dzień 25.03.2020r

Koronowo, dnia 15.04.2020r

Wykonał: Andrzej Izbaner

Nie wyklucza się istnienia w terenie
innych niezidentyfikowanych urządzeń podziemnych,
których nie wykryto w trakcie pomiaru.

Za zgodność kopii
z oryginałem mapy
do celów projektowych

Jacek Nowicki

Poświadcza się, że niniejszy dokument został opracowany w wyniku prac geodezyjnych i kartograficznych, których rezultaty zawiera operat techniczny wpisany do ewidencji materiałów państwowego zasobu geodezyjnego i kartograficznego	
Organ prowadzący państwowy zasób geodezyjny i kartograficzny	STAROSTA BYDGOSKI
Identyfikator ewidencyjny materiału zasobu - operatu technicznego	PM/0.2020. .....
Data wpisania operatu technicznego do ewidencji materiałów zasobu	
Imię, nazwisko i podpis osoby reprezentującej organ	

5000685734 umowa ram. 9000019071

Enea

ENEA Serwis Sp. z o.o.
Oddział Północ Rejon Bydgoszcz
ul. Opławiec 154, 85-469 Bydgoszcz
tel. 0- 52 3131700
e-mail: ese.bydgoszcz@enea.pl

Tytuł opracowania:	Inwestor:	Nr projektu:
Przyłacze kablowe 0.4kV ze złaczem kablowo-pomiarowym do dz 777 w m. Tryszczyn ul. Leśna gm. Koronowo	ENEA Operator Sp. z o. o Rejon Dystrybucji Nakło ul. Nowa 41A, 89-100 Nakło	

Tytuł rysunku:	Adres: Tryszczyn dz. 777 powiat: bydgoski gmina: Koronowo obręb: Tryszczyn
Plan zagospodarowania terenu	

Projektant:	Podpis:	Data:	Skala:
mgr inż. Jacek Nowicki upr.bud. do proj. w spec. instalacyjnej w zakresie sieci, instalacji i urządzeń elektrycznych i elektroenergetycznych nr ewid. upr. KUP/0084/PWOE/12		04.2020	1:500
			Nr rys: 1

Id: 43B67522-AD8B-4153-BB9E-E131C4E22F34. Podpisany

poz. 3

USŁUGI W BUDOWNICTWIE
Andrzej Izbaner
ul. Ogrodowa 34
86-010 KORONOWO
REGON 091573481 NIP 967-136-60-06

jednostka ewidencyjna: Koronowo

obręb: ewidencyjny: Tryszczyn

działka: 777

Inwentaryzacja sieci eN

SKALA 1 : 500

Ark. mapy: 6.195.20.03.2.1

Ks. rob. 9069/2020 Id. zgłoszenia 6640.4842.2020

Koronowo, dnia 12.08.2020r

Wykonał: Andrzej Izbaner upr16722

mgr inż. Andrzej Izbaner
geodeta
upr. 16722

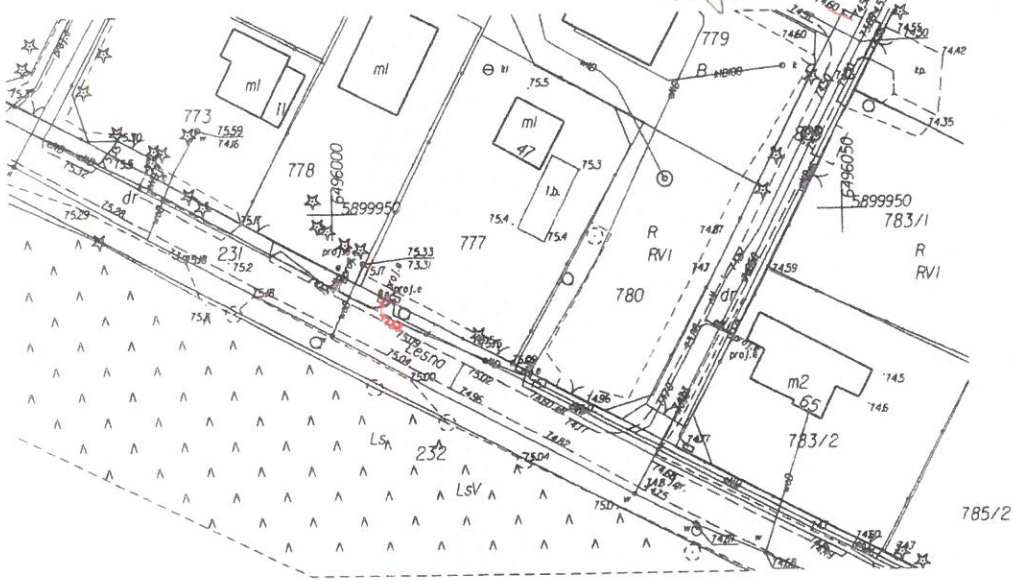

Poświadcza się, że niniejszy dokument został opracowany w wyniku prac geodezyjnych i kartograficznych, których rezultaty zawiera operat techniczny przyjęty do ewidencji państwowego zasobu geodezyjnego

w dniu 27 SIE 2020

i nadano mu identyfikator ewidencyjny materiałów zasobu:

P.0403.2 020 4543

mgr inż. Andrzej Izbaner
geodeta
upr. 16722

Id: 43B67522-AD8B-4153-BB9E-E131C4E22F34. Podpisany

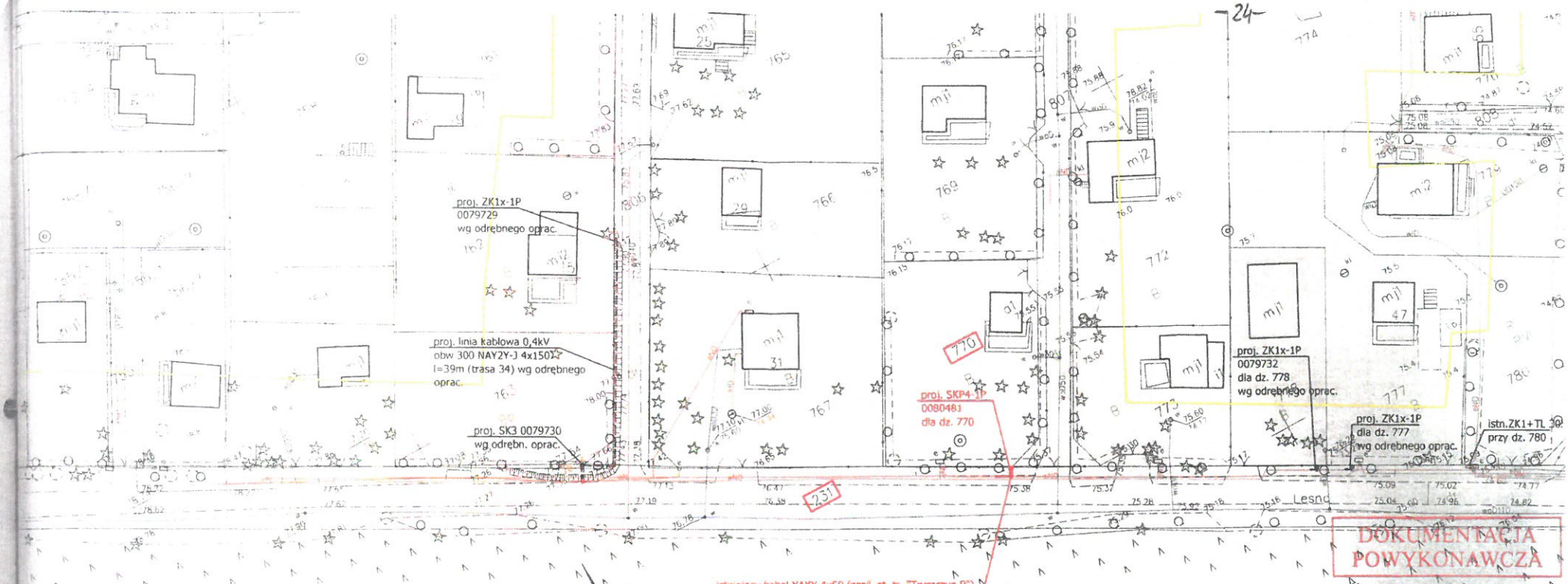

jednostka ewidencyjna: 040304_5, Koronowo-G

obręb: ewidencyjny: 0027, Tryszczyn

działka nr 231 i inne

MAPA DO CELÓW PROJEKTOWYCH

SKALA 1 : 500

PUWG "2000" s. 6 , Układ wysokości PL-EVRF2007-NH

Arkusz mapy 6.196.20.23.4.3 i inne

Ks. rob. 8995/2020 Id. zgłoszenia 6640.2109.2020

Nie wykonano ustalenia obciążeń służebnościami gruntowymi

Sieci projektowane- stan na dzień 25.03.2020r

Koronowo, dnia 15.04.2020r

Wykonał: Andrzej Izbaner

istniejący kabel YAKY 4x50 (zasil. st. tr. "Tryszczyn 9") obw 300 przeciąć, przedłużyć (przy pomocy muf przelotowej) kablem NAYY-J 4x70 9m (3m trasy) i wprowadzić do proj. SKP4-1P dla dz. 770.

Nie wyklucza się istnienia w terenie innych niezidentyfikowanych urządzeń podziemnych, których nie wykryto w trakcie pomiaru.

Poświadcza się, że niniejszy dokument został opracowany w wyniku prac geodezyjnych i kartograficznych, których rezultaty zawiera operat techniczny wpisany do ewidencji materiałów państwowego zasobu geodezyjnego i kartograficznego

Organ prowadzący państwowy zasób geodezyjny i kartograficzny	STAROSTA BYDGOSKI
Identyfikator ewidencyjny materiału zasobu - operatu technicznego	PJ.4032.2020.
Data wpisania operatu technicznego do ewidencji materiałów zasobu	
Imię, nazwisko i podpis osoby reprezentującej organ	

5000675116 umowa ram. 9000019071

Enea

ENEA Serwis Sp. z o.o.
Oddział Północ Rejon Bydgoszcz
ul. Opławiec 154, 85-469 Bydgoszcz
tel. 0- 52 3131700
e-mail: ese.bydgoszcz@enea.pl

Tytuł opracowania: Przyłacze kablowe 0,4kV ze złaczem kablowo-pomiarowym do dz. 770 w m. Tryszczyn ul. Leśna gm. Koronowo	Inwestor: ENEA Operator Sp. z o. o. Rejon Dystrybucji Nakło ul. Nowa 41A, 89-100 Nakło	Nr projektu:
Tytuł rysunku: Plan zagospodarowania terenu	Adres: Tryszczyn dz. 770 powiat: bydgoski gmina: Koronowo obręb: Tryszczyn	
Projektant: mgr inż. Jacek Nowicki upr.bud. do proj. w spec. instalacyjnej w zakresie sieci, instalacji i urządzeń elektrycznych i elektroenergetycznych nr ewid. upr. KUP/0084/PWOE/12	Podpis:	Data: 04.2020 / Skala: 1:500 / Nr rys: 1

Id: 43B67522-AD8B-4153-BB9E-E131C4E22F34. Podpisany

jednostka ewidencyjna: Koronowo

obręb: ewidencyjny: Tryszczyn

działka: 770

Inwentaryzacja sieci eN

SKALA 1 : 500

Ark. mapy: 6.195.20.03.2.1

Ks. rob. 9069/2020 Id. zgłoszenia 6640.4842.2020

Koronowo, dnia 12.08.2020r

Wykonał: Andrzej Izbaner upr16722

Andrzej Izbaner
ul. Ogrodowa 34
86-010 KORONOWO
REGON 091573481 NIP 967-036-86-

mgr inż. Andrzej Izbaner
geodeta
upr. 16722

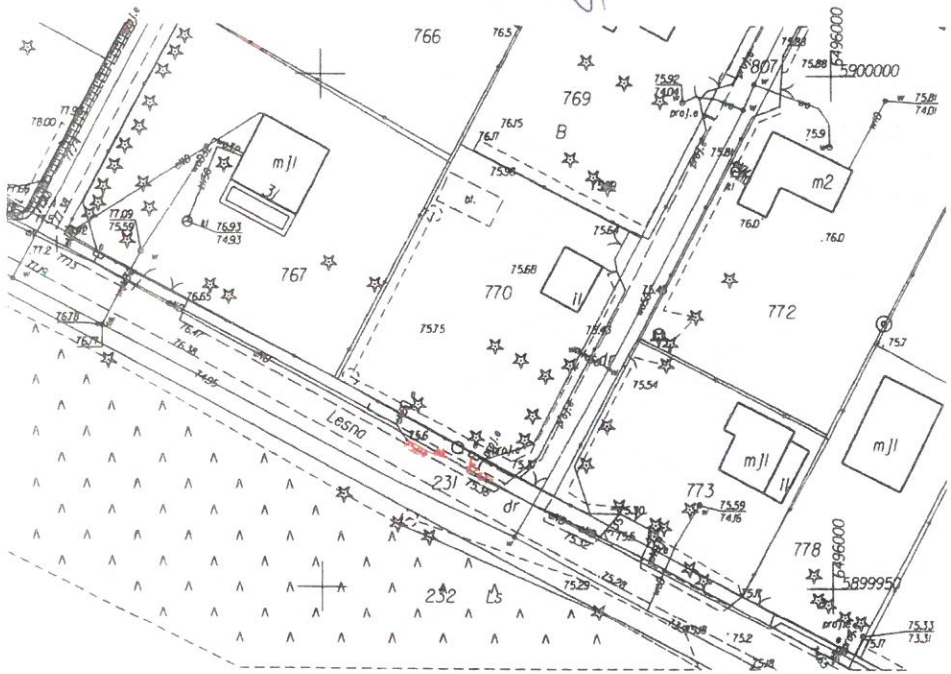

Poświadcza się, że niniejszy dokument został opracowany w wyniku prac geodezyjnych i kartograficznych, których rezultaty zawiera operat techniczny przyjęty do ewidencji państwowego zasobu geodezyjnego

w dniu 27 SIE 2020

i nadano mu identyfikator ewidencyjny materiałów zasobu:

P.0403.2.020 4543

mgr inż. Andrzej Izbaner
geodeta
upr. 16722

Id: 43B67522-AD8B-4153-BB9E-E131C4E22F34. Podpisany

Legenda:

obszar aktualizacji

STAROSTA BYDGO...

Załącznik do zgłoszenia
znak WB.6743. 354 .2020
z dnia 11.05.2020

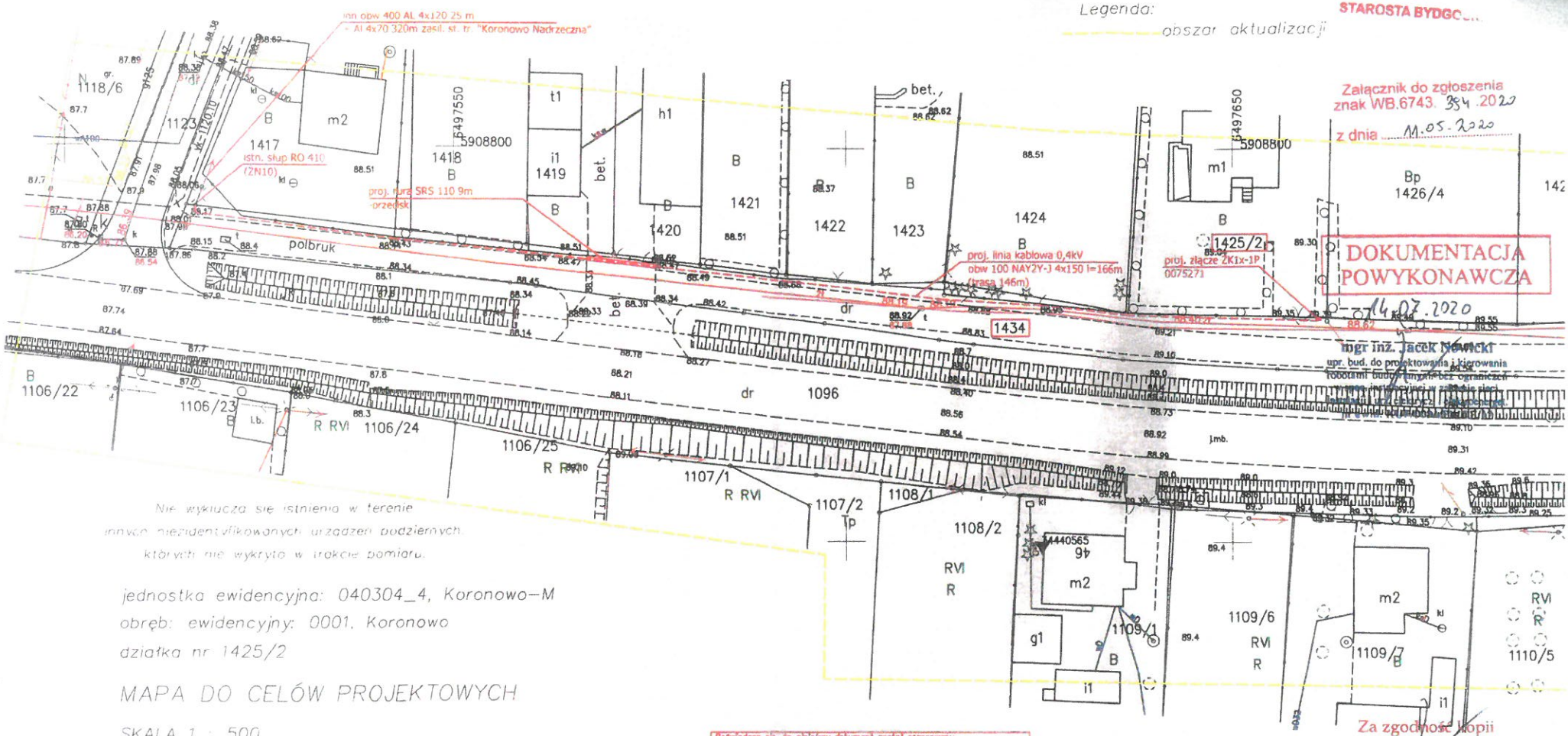

jednostka ewidencyjna: 040304_4, Koronowo-M

obręb: ewidencyjny: 0001, Koronowo

działka nr 1425/2

MAPA DO CELÓW PROJEKTOWYCH

SKALA 1 : 500

PUWG "2000" s. 6 Układ wysokości PL-EVRF2007-NH

Arkusz mapy 6.197.20.09.2.3

Ks. rob. 8910/2019 Id. zgłoszenia 6640.7806.2019

Nie wykonano ustalenia obciążeń służebnościami gruntowymi

Sieci projektowane- stan na dzień 07.11.2019r

Koronowo, dnia 14.12.2019r

Wykonał: Andrzej Izbaner

Oznaczenia budynków przedstawiono wg. KŚT.

Poświadcza się, że niniejszy dokument został opracowany w wyniku prac geodezyjnych i kartograficznych, których rezultaty zawiera operat techniczny wpisany do ewidencji materiałów państwowego zasobu geodezyjnego i kartograficznego

Organ prowadzący państwowy zasób geodezyjny i kartograficzny	STAROSTA BYDGOSKI
Identyfikator ewidencyjny materiału zasobu - operatu technicznego	P.9802.2019
Data wpisania operatu technicznego do ewidencji materiałów zasobu	
Imię, nazwisko i podpis osoby reprezentującej organ	

Za zgodność kopii z oryginałem mapy do celów projektowych
Jacek Nowicki

5000634024 umowa ram. 9000019071

Enea

ENEA Serwis Sp. z o.o.
Oddział Północ Rejon Bydgoszcz
ul. Opławiec 154, 85-469 Bydgoszcz
tel. 0- 52 3131700
e-mail: ese.bydgoszcz@enea.pl

Tytuł opracowania: Linia kablowa 0,4kV ze złączem kablowo-pomiarowym dla zasilania dz. 1425/2 w m. Koronowo	Inwestor: ENEA Operator Sp. z o. o. Rejon Dystrybucji Nakło ul. Nowa 41A, 89-100 Nakło	Nr projektu:
Tytuł rysunku: Plan zagospodarowania terenu	Adres: Koronowo dz. 1425/2 powiat: bydgoski gmina: Koronowo obręb: Koronowo	
Projektant: mgr inż. Jacek Nowicki upr.bud. do proj. w spec. instalacyjnej w zakresie sieci, instalacji i urządzeń elektrycznych i elektroenergetycznych nr ewid. upr. KUP/0084/PWOE/12	Podpis: Data: 12.2019	Skala: 1:500 Nr rys: 1

Id: 43B67522-AD8B-4153-BB9E-E131C4E22F34. Podpisany

Andrzej Izbaner
ul. Ogrodowa 34
86-010 KORONOWO
REGON 091573481

jednostka ewidencyjna: Koronowo

obręb: ewidencyjny: Koronowo

działka: 1434, 1425/2

Inwentaryzacja sieci eN

SKALA 1 : 500

Ark. mapy: 6.197.20.09.1.2 i inne

Ks. rob. 9068/2020 Id. zgłoszenia 6640.4841.2020

Koronowo, dnia 22.07.2020r

Wykonał: Andrzej Izbaner upr16722

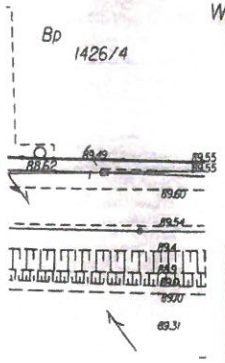

mgr inż. Andrzej Izbaner
geodeta
upr. 16722

Poświadcza się, że niniejszy dokument został opracowany w wyniku prac geodezyjnych i kartograficznych, których rezultaty zawiera operat techniczny przekazany do ewidencji państwowego zasobu geodezyjnego.

dnia 24.07.2020

Id. zgłoszenia 6640.4841.2020

mgr inż. Andrzej Izbaner
geodeta
upr. 16722

Id: 43B67522-AD8B-4153-BB9E-E131C4E22F34. Podpisany

poz. 21

Funkcje budynków przedstawiono wg. KŚT.

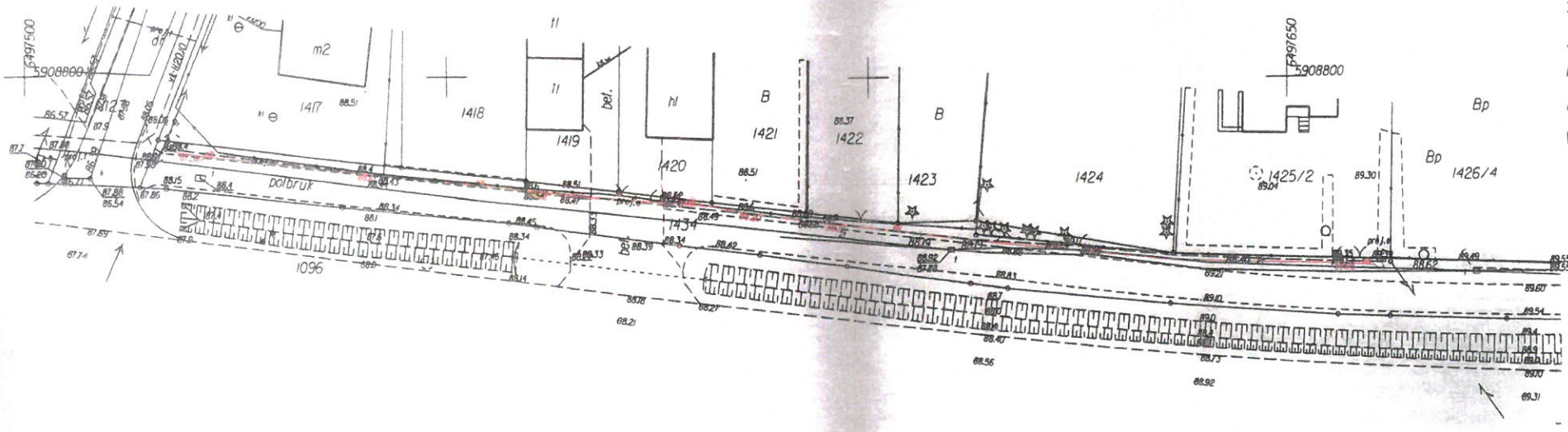

jednostka ewide
obręb: ewidenc
działka: 1434,

Inwentaryza

SKALA 1 : 500

Ark. mapy: 6.19

Ks. rob. 9068/

Koronowo, dnia

Wykonał: Andrz

Poświadcza się, że niniejszy
w wyniku prac geodezyjnych
rezultaty zawiera operat
państwowego

dnia

Id. załącz

Id: 43B67522-AD8B-4153-BB9E-E131C4E22F34. Podpisany

POZ. 3

-30-

STAROSTA BYDGOSKI

Załącznik do zgłoszenia
znak WB.6743. 406.2020
z dnia 15.06.2020

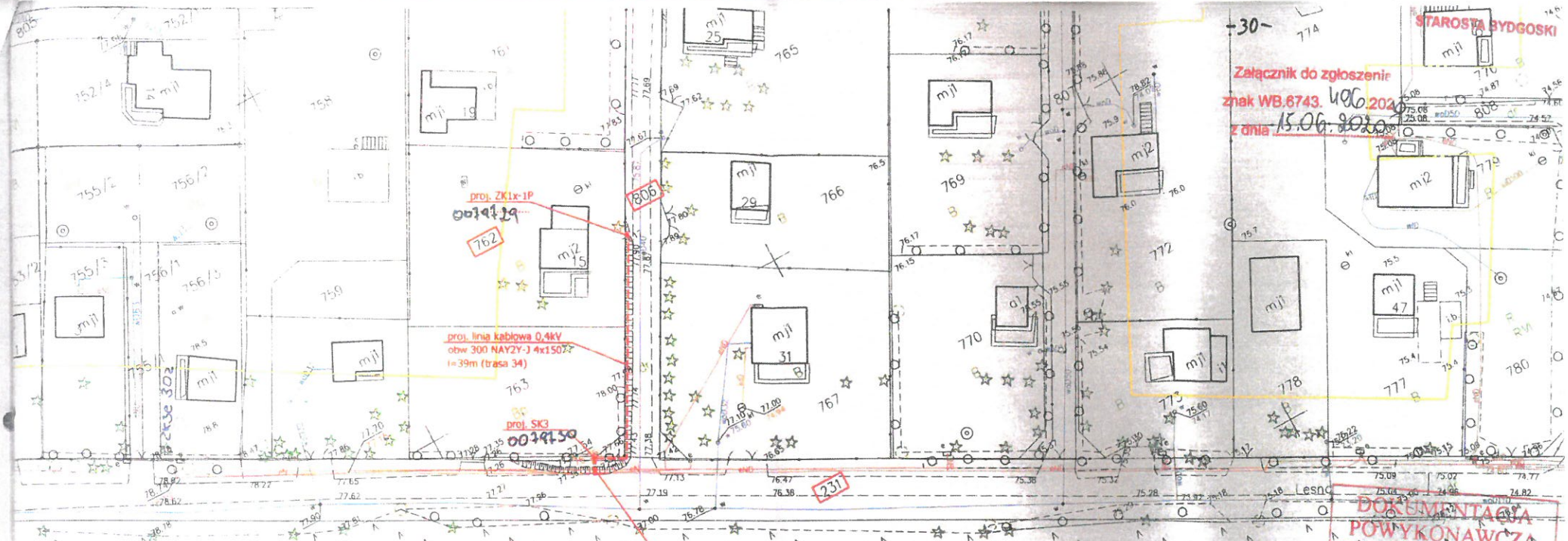

DOKUMENTACJA POWYKONAWCZA
3.06.2020

mgr inż. Jacek Nowicki
upr. bud. do projektowania i kierowania robotami budowlanymi bez ograniczeń w spec. instalacyjnej w zakresie sieci, instalacji i urz. elektrycz. i elektroenerget.
nr ewid. KUP/0084/PWOE/12

jednostka ewidencyjna: 040304_5. Koronowo-G
obręb: ewidencyjny: 0027, Tryszczyn
działka nr 231 i inne

MAPA DO CELÓW PROJEKTOWYCH

SKALA 1 : 500

PUWG "2000" s. 6 Układ wysokości PL-EVRF2007-NH
Arkusz mapy 6.196.20.23.4.3 i inne

Ks. rob. 8995/2020 Id. zgłoszenia 6640.2109.2020
Nie wykonano ustalenia obciążeń służebnościami gruntowymi
Sieci projektowane- stan na dzień 25.03.2020r

Koronowo, dnia 15.04.2020r

Wykonał: Andrzej Izbaner

Nie wyklucza się istnienia w terenie innych niezidentyfikowanych urządzeń podziemnych, których nie wykryto w trakcie pomiaru.

Za zgodność kopii z oryginałem mapy do celów projektowych

Jacek Nowicki

Potwierdza się, że niniejszy dokument został opracowany w wyniku prac geodezyjnych i kartograficznych, których rezultaty zawiera operat techniczny wpisany do ewidencji materiałów państwowego zasobu geodezyjnego i kartograficznego	
Organ prowadzący państwowy zasób geodezyjny i kartograficzny	STAROSTA BYDGOSKI
Identyfikator ewidencyjny materiału zasobu - operatu technicznego	PM.0.2020. ____
Data opisania operatu technicznego do ewidencji materiałów zasobu	
Imię, nazwisko i podpis osoby reprezentującej organ	

5000662833 umowa ram. 9000019071

ENEA Serwis Sp. z o.o.
Oddział Północ Rejon Bydgoszcz
ul. Opławiec 154, 85-469 Bydgoszcz
tel. 0- 52 3131700
e-mail: ese.bydgoszcz@enea.pl

Tytuł opracowania: Linia kablowa 0,4kV z szafą kablową i złączem kablowo-pomiarowym do dz. 762 w m. Tryszczyn gm. Koronowo	Inwestor: ENEA Operator Sp. z o. o. Rejon Dystrybucji Nakło ul. Nowa 41A, 89-100 Nakło	Nr projektu:
Tytuł rysunku: Plan zagospodarowania terenu		Adres: Tryszczyn dz. 762 powiat: bydgoski gmina: Koronowo obręb: Tryszczyn
Projektant: mgr inż. Jacek Nowicki upr.bud. do proj. w spec. instalacyjnej w zakresie sieci, instalacji i urządzeń elektrycznych i elektroenergetycznych nr ewid. upr. KUP/0084/PWOE/12	Podpis:	Data: 02.2020 / Skala: 1:500 / Nr rys: 1

Id: 43B67522-AD8B-4153-BB9E-E131C4E22F34. Podpisany

jednostka ewidencyjna: Koronowo

obręb: ewidencyjny: Tryszczyn

działka: 762

Inwentaryzacja sieci eN

SKALA 1 : 500

Ark. mapy: 6.195.20.03.2.1 i inne

Ks. rob. 9069/2020 Id. zgłoszenia 6640.4842.2020

Koronowo, dnia 12.08.2020r

Wykonał: Andrzej Izbaner upr16722

USŁUGI W BUDOWNICTWIE
Andrzej Izbaner
ul. Ogrodowa 34
86-010 K O R O N O W O
REGON 091573481 NIP 967-036-69-91

mgr inż. Andrzej Izbaner
geodeta
upr. 16722

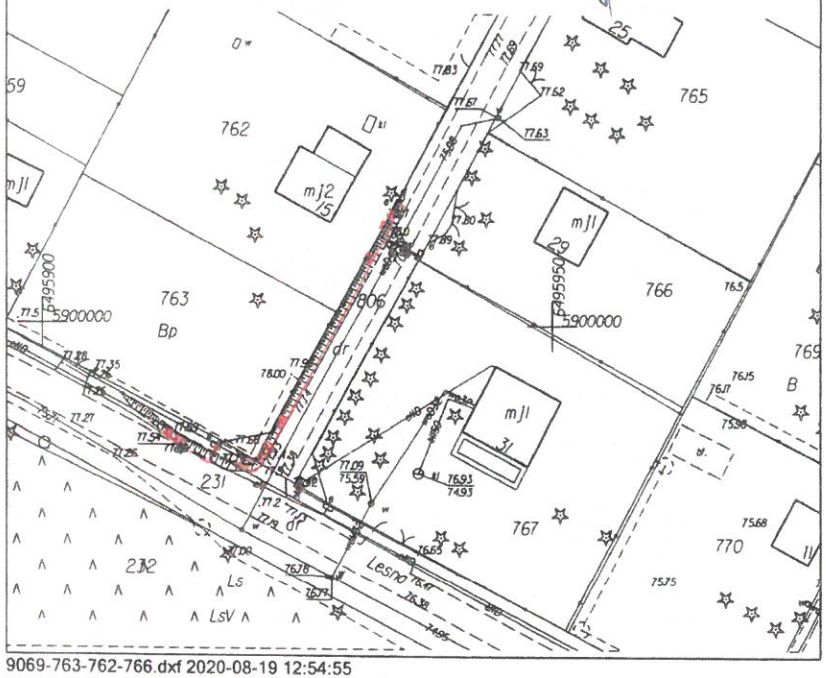

9069-763-762-766.dxf 2020-08-19 12:54:55

Poświadcza się, że niniejszy dokument został opracowany w wyniku prac geodezyjnych i kartograficznych, których rezultaty zawiera operat techniczny przyjęty do ewidencji państwowego zasobu geodezyjnego

w dniu 27 SIE 2020

i nadano mu identyfikator ewidencyjny materiałów zasobu:

P.0403.2 020 4543

mgr inż. Andrzej Izbaner
geodeta
upr. 16722

Id: 43B67522-AD8B-4153-BB9E-E131C4E22F34. Podpisany

poz. 22

-21-

MAPA DO CELÓW PROJEKTOWYCH

skala 1:500

Nowy Jasiniec

Arkusz mapy: 6.1998.21.11.1.2
województwo: kujawsko - pomorskie
jedn.ew: Koronowo G. [040304_5]
obręb: Nowy Jasiniec [0016]
działka : 11/44
ID zgłoszenia: 6640.652.2020 PUWG "2000" s.6 [18]
Mapę wykonano dnia: 05.03.2020 r. wys. PL-EVRF2007-NH

Na mapie nie ujawniono służebności gruntowych.

Poświadcza się, że niniejszy dokument został opracowany w wyniku prac geodezyjnych i kartograficznych, których rezultaty zawiera operat techniczny wpisany do ewidencji materiału państwowego zasobu geodezyjnego i kartograficznego

Organ prowadzący państwowy zasób geodezyjny i kartograficzny	STAROSTA BYDGOSKI
Identyfikator ewidencyjny materiału zasobu - operatu technicznego	P.0403.2020
Data wpisania operatu technicznego do ewidencji materiału zasobu	
Imię, nazwisko i podpis osoby reprezentującej organ	

Legenda

Zakres pracy

istniejący kabel YAKY 4x120 obw 100 (zasil. st. tr. "Nowy Jasieniec 4" 40428) relacji ZK3e+2TL 102
- ZK+TL 102/1 przeciąć, przedłużyć (przy pomocy dwóch muf przelotowych) kablem 2xNAY2Y-J 4x150 2x5m (2m trasy) i wprowadzić do proj. ZK1x-1P.

istn. ZK3e+2TL 102

proj. ZK1x-1P nr 0080645 do dz. 11/44

DOKUMENTACJA POWYKONAWCZA

5.08.2020

mgr inż. Jacek Nowicki
upr. bud. do projektowania i kierowania robotami budowlanymi bez ograniczeń w spec. instalacyjnej w zakresie sieci, instalacji i urz. elektrycz. i elektroenerget.
nr ewid. KUP/0084/PWOE/12

Wszystkie obiekty podziemne i przewody podziemne podlegają wytyczaniu oraz zainwentaryzowaniu przez jednostki wykonastwa geodezyjnego

Zastrzega się, że opracowana mapa może nie zawierać pełnej informacji o przebiegu przewodów podziemnych, których z powodu braku zgłoszenia do geodezyjnej inwentaryzacji powykonawczej, braku danych z instytucji branżowych oraz stosowanych metod pomiaru ujawnienie jest niemożliwe

Za zgodność kopii z oryginałem mapy do celów projektowych
Jacek Nowicki

5000704701	umowa ram. 9000019071	
Enea	ENEA Serwis Sp. z o.o. Oddział Północ Rejon Bydgoszcz ul. Opławiec 154, 85-46[illegible] Bydgoszcz tel. 0- 52 3131700 e-mail: esc.bydgoszcz@enea.pl	
Tytuł opracowania: Przyłącze energetyczne kablowe 0,4kV do dz. 11/44 w m. Nowy Jasiniec, gm. Koronowo	Inwestor: ENEA Operator Sp. z o. o. Rejon Dystrybucji Nakło ul. Nowa 41A, 89-100 Nakło	Nr projektu:
Tytuł rysunku: Plan zagospodarowania terenu	Adres: Nowy Jasiniec dz. 11/44 powiat: bydgoski gmina: Koronowo obręb: Nowy Jasiniec	
Projektant: mgr inż. Jacek Nowicki upr.bud. do proj. w spec. instalacyjnej w zakresie sieci, instalacji i urządzeń elektrycznych i elektroenergetycznych nr ewid. upr. KUP/0084/PWOE/12	Podpis:	Data: 05.2020
		Skala: 1:500
		Nr rys: 1

Id: 43B67522-AD8B-4153-BB9E-E131C4E22F34. Podpisany

jednostka ewidencyjna: Koronowo

obręb: ewidencyjny: Nowy Jainiec

działka: 11/44

SPECJ. W BUDOWNICTWIE
Andrzej Izbaner
ul. Ogrodowa 34
86-010 K O R O N O W O
REGON 091573481 NIP 967-036-69-95

Inwentaryzacja sieci eN

SKALA 1 : 500

Ark. mapy: 6.198.21.11.1.2

Ks. rob. 9082/2020 Id. zgłoszenia 6640.5413.2020

Koronowo, dnia 29.08.2020r

Wykonał: Andrzej Izbaner upr16722

mgr inż. Andrzej Izbaner
geodeta
upr 16722

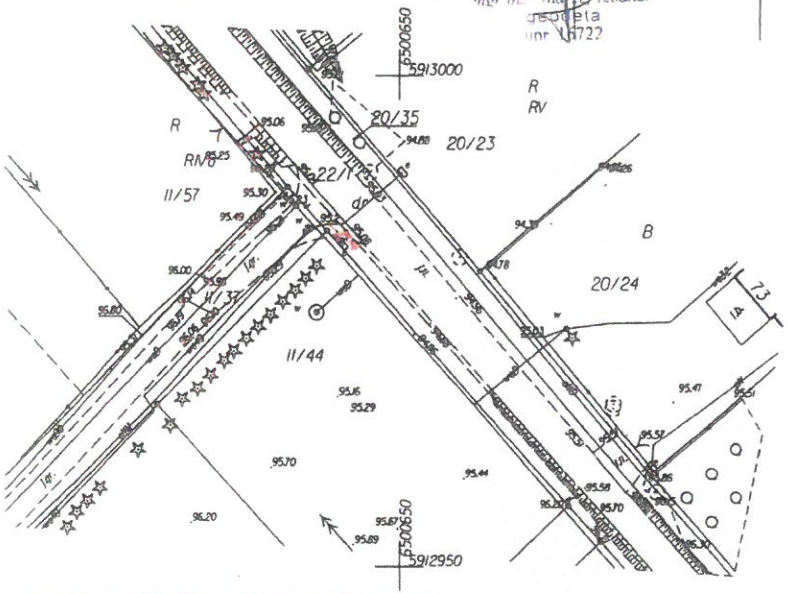

Oświadcza się, że niniejszy dokument został opracowany w wyniku prac geodezyjnych i kartograficznych, których rezultaty zawiera operat techniczny przekazany do ewidencji państwowego zasobu geodezyjnego.

dnia 31.08.2020

Id. zgłoszenia 6640.5413.2020

mgr inż. Andrzej Izbaner
geodeta
upr 16722

Id: 43B67522-AD8B-4153-BB9E-E131C4E22F34. Podpisany

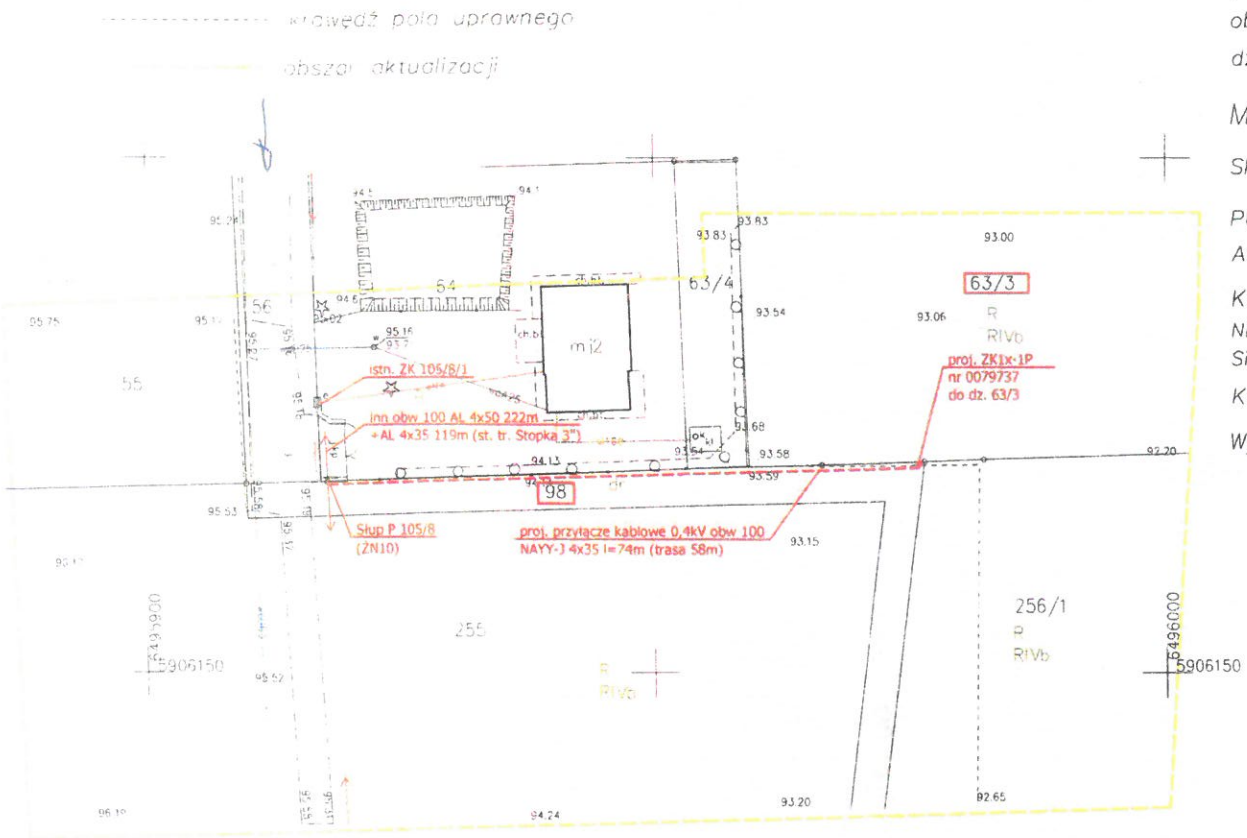

jednostka ewidencyjna: 040304_5, Koronowo-G
obręb: ewidencyjny: 0017, Okole
działka nr 98,

MAPA DO CELÓW PROJEKTOWYCH

SKALA 1 : 500

PUWG "2000" s. 6 Układ wysokości PL-EVRF2007-NH
Arkusz mapy 6.197.20.18.3.4

Ks. rob. 9000/2020 Id. zgłoszenia 6640.2324.2020
Nie wykonano ustalenia obciążeń służebnościami gruntowymi
Sieci projektowane- stan na dzień 07.04.2020r

Koronowo, dnia 01.05.2020r

Wykonał: Andrzej Izbaner

DOKUMENTACJA POWYKONAWCZA

14.09.2020

mgr inż. Jacek Nowicki
upr. bud. do projektowania i kierowania robotami budowlanymi bez ograniczeń w spec. instalacyjnej w zakresie sieci, instalacji i urz. elektrycz. i elektroenerget.
nr ewid. KUP/0084/PWOE/12

Poświadcza się, że niniejszy dokument został opracowany w wyniku prac geodezyjnych i kartograficznych, których rezultaty zawiera operat techniczny wpisany do ewidencji materiałów państwowego zasobu geodezyjnego i kartograficznego	
Organ prowadzący państwowy zasób geodezyjny i kartograficzny	STAROSTA BYDGOSKI
Identyfikator ewidencyjny materiału zasobu – operatu technicznego	P.6403.2020.
Data wpisania operatu technicznego do ewidencji materiałów zasobu	
Imię, nazwisko i podpis osoby reprezentującej organ	

Za zgodność kopii z oryginałem mapy do celów projektowych
Jacek Nowicki

5000698277	umowa ram. 9000019071	
Enea	ENEA Serwis Sp. z o.o. Oddział Północ Rejon Bydgoszcz ul. Opławiec 154, 85-469 Bydgoszcz tel. 0- 52 3131700 e-mail: ese.bydgoszcz@enea.pl	
Tytuł opracowania: Przyłącze energetyczne kablowe 0,4kV do dz. 63/3 w m. Okole gm. Koronowo	Inwestor: ENEA Operator Sp. z o. o Rejon Dystrybucji Nakło ul. Nowa 41A, 89-100 Nakło	Nr projektu:
Tytuł rysunku: Plan zagospodarowania terenu	Adres: Okole dz. 63/3 powiat: bydgoski gmina: Koronowo obręb: Okole	
Projektant: mgr inż. Jacek Nowicki upr.bud. do proj. w spec. instalacyjnej w zakresie sieci, instalacji i urządzeń elektrycznych i elektroenergetycznych nr ewid. upr. KUP/0084/PWOE/12	Podpis:	Data: 04.2020
		Skala: 1:500
		Nr rys: 1

Id: 43B67522-AD8B-4153-BB9E-E131C4E22F34. Podpisany

poz. 63

USŁUGI W BUDOWNICTWIE
Andrzej Izbaner
ul. Ogrodowa 34
86-010 KORONOWO
REGON 091573481, NIP 967-036-69-06

jednostka ewidencyjna: Koronowo

obręb ewidencyjny: Okole

działka: 63/3

Inwentaryzacja sieci eN

SKALA 1 : 500

Ark. mapy: 6.197.20.18.3.4

Ks. rob. 9109/2020 Id. zgłoszenia 6640.6423.2020

Koronowo, dnia 23.09.2020r

Wykonał: Andrzej Izbaner upr16722

mgr inż. Andrzej Izbaner
geodeta
upr. 16722

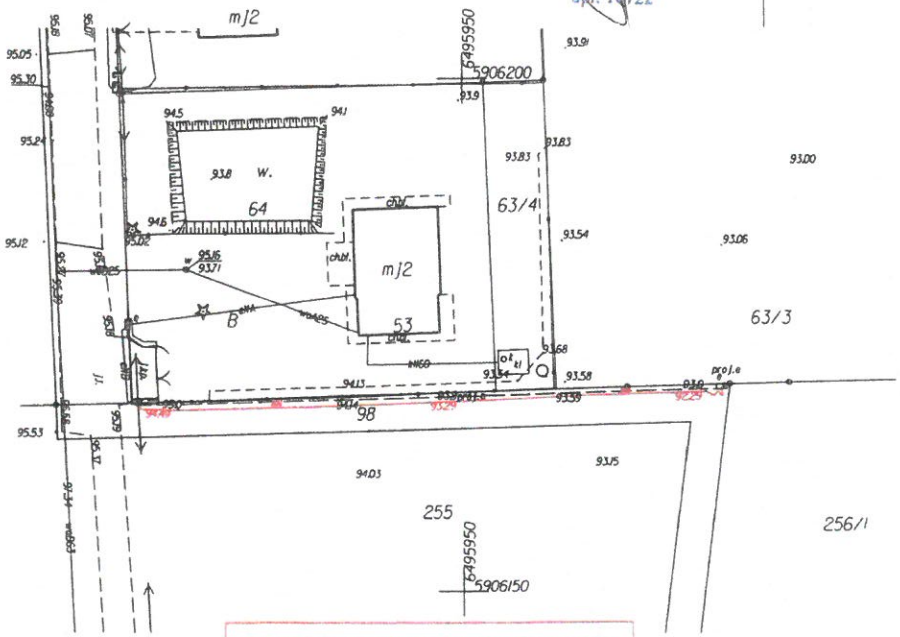

Poświadcza się, że niniejszy dokument został opracowany w wyniku prac geodezyjnych i kartograficznych, których rezultaty zawiera operat techniczny przekazany do ewidencji państwowego zasobu geodezyjnego.

dnia 28.09.2020

Id. zgłoszenia 6640.6423.2020

mgr inż. Andrzej Izbaner
geodeta
upr. 16722

Id: 43B67522-AD8B-4153-BB9E-E131C4E22F34. Podpisany

poz. 3

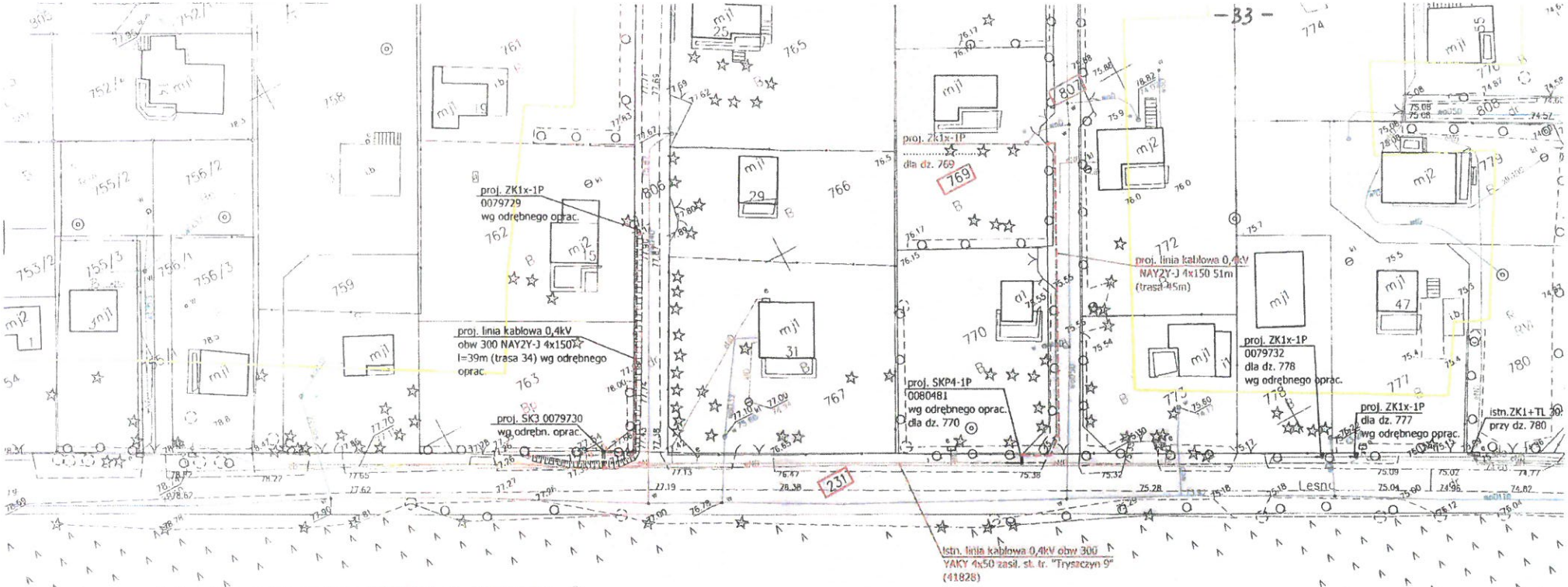

jednostka ewidencyjna: 040304_5, Koronowo-G
obręb: ewidencyjny: 0027, Tryszczyn
działka nr 231 i inne

Nie wyklucza się istnienia w terenie innych niezidentyfikowanych urządzeń podziemnych, których nie wykryto w trakcie pomiaru.

MAPA DO CELÓW PROJEKTOWYCH

SKALA 1 : 500

PUWG "2000" s. 6 Układ wysokości PL-EVRF2007-NH

Arkusz mapy 6.196.20.23.4.3 i inne

Ks. rob. 8995/2020 Id. zgłoszenia 6640.2109.2020

Nie wykonano ustalenia obciążeń służebnościami gruntowymi

Sieci projektowane- stan na dzień 25.03.2020r

Koronowo, dnia 15.04.2020r

Wykonał: Andrzej Izbaner

USŁUGI W BUDOWNICTWIE
Andrzej Izbaner
ul. Ogrodowa 34
86-010 KORONOWO
REGON 091573481 NIP 967-035-69-95

mgr inż. Andrzej Izbaner
geodeta
upr. 15922

Poświadcza się, że niniejszy dokument został opracowany w wyniku prac geodezyjnych i kartograficznych, których rezultaty zawiera operat techniczny wpisany do ewidencji materiałów państwowego zasobu geodezyjnego i kartograficznego	
Organ prowadzący państwowy zasób geodezyjny i kartograficzny	STAROSTA BYDGOSKI
Identyfikator ewidencyjny materiału zasobu - operatu technicznego	PZGiK.7220 2447
Data wpisania operatu technicznego do ewidencji materiałów zasobu	20.04.2020r
Imię, nazwisko i podpis osoby reprezentującej organ	Z up. Starosty Bydgoskiego Kierownik PODGiK Maciej Lewandowski

Elektronicznie podpisany przez
Maciej Lewandowski
Data: 2020.04.20 11:38:54
+02'00'

Za zgodność kopii
z oryginałem mapy
do celów projektowych

Jacek Nowicki

5000687239	umowa ram. 9000019071	
Enea	ENEA Serwis Sp. z o.o. Oddział Północ Rejon Bydgoszcz ul. Oplawiec 154, 85-469 Bydgoszcz tel. 0- 52 3131700 e-mail: esc.bydgoszcz@enea.pl	
Tytuł opracowania: Linia kablowa 0,4kV ze złączem kablowo-pomiarowym do dz. 769 w m. Tryszczyn ul. Leśna gm. Koronowo	Inwestor: ENEA Operator Sp. z o. o Rejon Dystrybucji Nakło ul. Nowa 41A, 89-100 Nakło	Nr projektu:
Tytuł rysunku: Plan zagospodarowania terenu	Adres: Tryszczyn dz. 769 powiat: bydgoski gmina: Koronowo obręb: Tryszczyn	
Projektant: mgr inż. Jacek Nowicki upr.bud. do proj. w spec. instalacyjnej w zakresie sieci, instalacji i urządzeń elektrycznych i elektroenergetycznych nr ewid. upr. KUP/0014/PWOE/12	Podpis:	Data: 04.2020
Skala: 1:500	Nr rys: 1	

Id: 43B67522-AD8B-4153-BB9E-E131C4E22F34. Podpisany

poz. 24

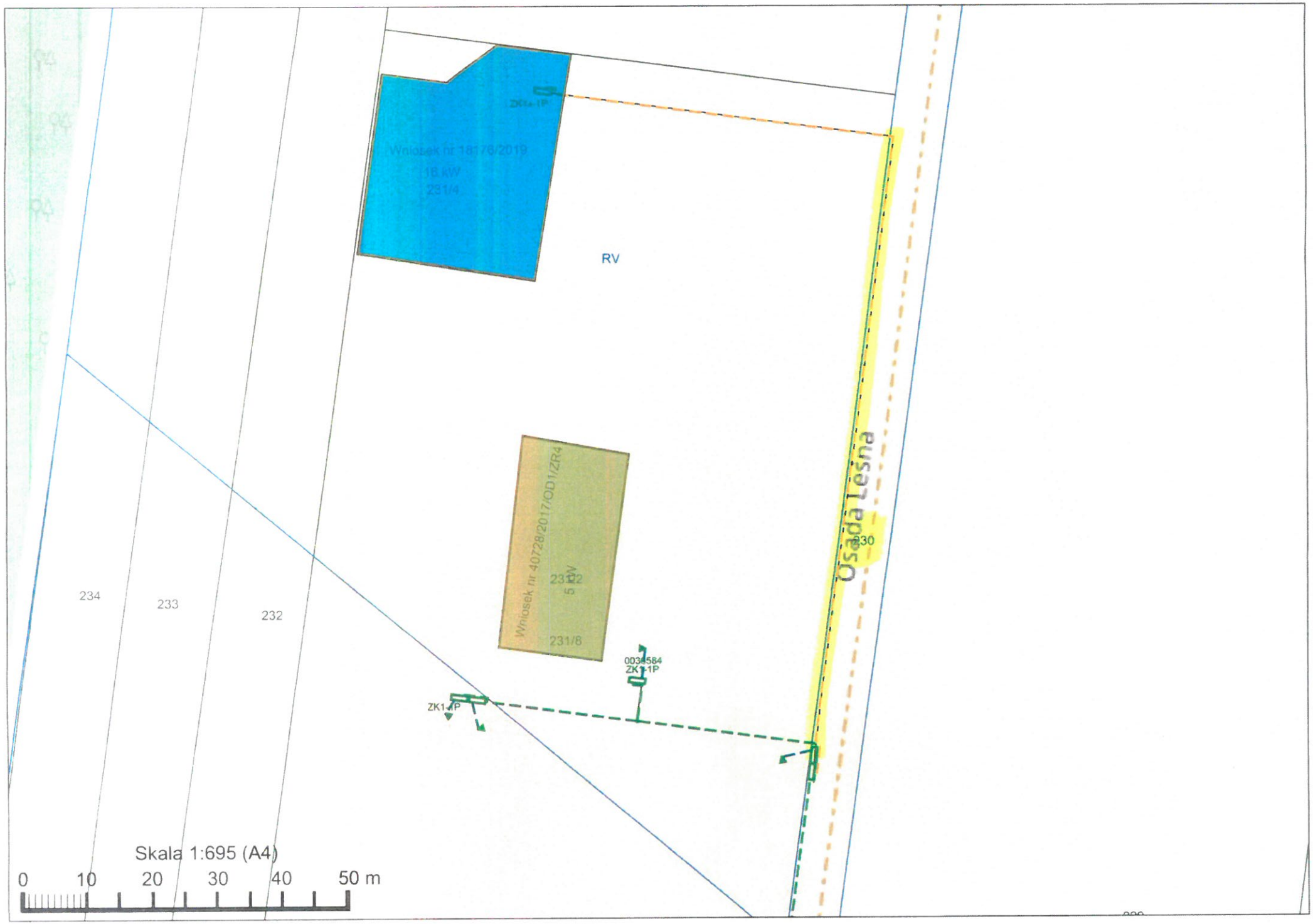

Id: 43B67522-AD8B-4153-BB9E-E131C4E22F34. Podpisany

Uzasadnienie

Inwestor ENEA Operator Sp. z o. o., z siedzibą w Poznaniu zwrócił się do Burmistrza Koronowa z wnioskiem o ustanowienie służebności przesyłu na działkach ewidencyjnych położonych w Koronowie, gm. Koronowo, w zakresie linii kablowych oraz złączy kablowych na przedmiotowych działkach.

Komisja Przestrzegania Prawa, Gospodarki Komunalnej i Przestrzennej Rady Miejskiej w Koronowie w dniu 18 listopada 2020 r. pozytywnie zaopiniowała wniosek w sprawie ustanowienia służebności przesyłu na działkach nr: 67/1 w Salnie, 317/54, 2208, 166/12, 169/13, 1594/3, 2043/1, 62, 172/13, 1434 w Koronowie, 231, 806, 807, 808, 809, 810, 477 w Tryszczynie, 225 w Samociążku, 296 w Sitowcu, 22/1 w Nowym Jasińcu, oraz na działce nr 98 w Okolu, dla linii i złączy kablowych. Zgodnie z art. 13 ust. 1 ustawy z dnia 21 sierpnia 1997 r. o gospodarce nieruchomościami (tj. Dz U. z 2020 r., poz. 1990 ze zm.) nieruchomości mogą być przedmiotem sprzedaży, zamiany i zrzeczenia się, oddania w użytkowanie wieczyste, w najem lub dzierżawę, użyczenia, oddania w trwały zarząd, a także mogą być obciążane ograniczonymi prawami rzeczowymi oraz w myśl art. 305 ustawy z dnia 23 kwietnia 1964 r. Kodeks Cywilny (tj. Dz. U. z 2020 r. poz. 1740 ze zm.) nieruchomość można obciążyć na rzecz przedsiębiorcy, który zamierza wybudować lub którego własność stanowią urządzenia, o których mowa w art. 49 § 1. prawem polegającym na tym, że przedsiębiorca może korzystać w oznaczonym zakresie z nieruchomości obciążonej, zgodnie z przeznaczeniem tych urządzeń (służebność przesyłu).

Prawo służebności będzie umożliwiało korzystanie z urządzeń sieci elektroenergetycznej zgodnie z ich przeznaczeniem, tj. w zakresie całodobowego wstępu, przechodu, przejazdu, przeglądu, konserwacji, naprawy lub wymiany oraz rozbudowy.

W związku z powyższym niniejszą uchwałą wyraża się zgodę na ustanowienie służebności przesyłu na działkach nr ewidencyjny: 67/1 w Salnie, 317/54, 2208, 166/12, 169/13, 1594/3, 2043/1, 62, 172/13, 1434 w Koronowie, 231, 806, 807, 808, 809, 810, 477 w Tryszczynie, 225 w Samociążku, 296 w Sitowcu, 22/1 w Nowym Jasińcu, oraz na działce nr 98 w Okolu, gm. Koronowo, Niniejszym wnosi się o podjęcie powyższej uchwały.

Dokument podpisany bezpiecznym podpisem elektronicznym

Podpis: Signature-1604427180
Imię: Katarzyna
Nazwisko: Szulta-Romaniuk
Instytucja: Gmina Koronowo
Miejscowość: Koronowo
Województwo: kujawsko-pomorskie
Kraj: PL
Data podpisu: 24 lutego 2021 r.
Zakres podpisu: Cały dokument