

**UCHWAŁA NR LXXVI/615/18
RADY MIEJSKIEJ W KORONOWIE**

z dnia 17 października 2018 r.

w sprawie uchwalenia miejscowego planu zagospodarowania przestrzennego dla terenu „Plac Zwycięstwa” w Koronowie, gm. Koronowo

Na podstawie art. 18 ust. 2 pkt 5 ustawy z dnia 8 marca 1990 r. o samorządzie gminnym (Dz. U. z 2018 r. poz. 994 ze zm.), oraz art. 20 ust. 1 ustawy z dnia 27 marca 2003 r. o planowaniu i zagospodarowaniu przestrzennym (Dz. U. z 2017 r. poz. 1073 ze zm.), uchwala się, co następuje:

**Rozdział 1.
Przepisy ogólne**

§ 1. 1. Po stwierdzeniu, że plan miejscowy nie narusza ustaleń studium uwarunkowań i kierunków zagospodarowania przestrzennego miasta i gminy Koronowo uchwalonego uchwałą nr XXXIX/440/09 Rady Miejskiej w Koronowie z dnia 30 września 2009 r., uchwala się miejscowy plan zagospodarowania przestrzennego dla terenu „Plac Zwycięstwa” w Koronowie, gm. Koronowo, zwany dalej planem, w granicach określonych uchwałą nr LIX/495/18 Rady Miejskiej z dnia 31 stycznia 2018 r. w sprawie przystąpienia do sporządzenia miejscowego planu zagospodarowania przestrzennego dla terenu „Plac Zwycięstwa” w Koronowie, gm. Koronowo.

2. Integralną część uchwały stanowi rysunek planu w skali 1:500, jako załącznik nr 1 do uchwały.

3. Rozstrzygnięcie o sposobie rozpatrzenia uwag do projektu planu stanowi załącznik nr 2 do niniejszej uchwały.

4. Rozstrzygnięcie o sposobie realizacji, zapisanych w planie, inwestycji z zakresu infrastruktury technicznej, które należą do zadań własnych gminy oraz o zasadach ich finansowania, zgodnie z przepisami o finansach publicznych stanowi załącznik nr 3 do niniejszej uchwały.

§ 2. 1. Uchwała ustanawia obowiązujące na terenie objętym planem przepisy prawa miejscowego dotyczące przeznaczenia i sposobu zagospodarowania poszczególnych terenów oraz określa konieczne dla osiągnięcia zamierzonych celów nakazy, zakazy, dopuszczenia i ograniczenia.

2. Przepisy prawne niniejszej uchwały nie mogą być stosowane wybiórczo oraz w oderwaniu od ustaleń rysunku stanowiącego załącznik nr 1 do uchwały.

§ 3. W realizacji planu, oprócz ustaleń zawartych w niniejszej uchwale, mają zastosowanie przepisy odrębne wraz z aktami wykonawczymi.

§ 4. Każdy teren wydzielony liniami rozgraniczającymi tereny o różnym przeznaczeniu lub różnych zasadach zagospodarowania określony jest symbolem, składającym się kolejno z pomocniczego numeru terenu oraz liter zgodnie z oznaczeniami rysunku planu miejscowego stanowiącego załącznik nr 1 do niniejszej uchwały.

§ 5. 1. Na rysunku planu obowiązującymi ustaleniami są następujące oznaczenia graficzne:

- 1) granica obszaru objętego planem;
- 2) linie rozgraniczające tereny o różnym przeznaczeniu lub różnych zasadach zagospodarowania;
- 3) symbole identyfikujące tereny o różnym przeznaczeniu lub różnych zasadach zagospodarowania:
 - a) ZP/KS – teren ogólnodostępnej zieleni urządzonej wraz z terenem komunikacji (parking ogólnodostępny),
 - b) KDG – teren komunikacji – droga publiczna klasy głównej,
 - c) KDL – teren komunikacji – droga publiczna klasy lokalnej.

2. Ilekroć w niniejszej uchwale jest mowa o:

- 1) planie – należy przez to rozumieć miejscowy plan zagospodarowania przestrzennego określony w §1.1. niniejszej uchwały;
- 2) przepisach odrębnych – należy przez to rozumieć przepisy ustaw wraz z aktami wykonawczymi oraz akty prawa stanowionego przez organy samorządu województwa i wojewodę;
- 3) terenie – należy przez to rozumieć teren wyznaczony na rysunku planu liniami rozgraniczającymi tereny o różnym przeznaczeniu lub różnych zasadach zagospodarowania;
- 4) obiektach i urządzeniach infrastruktury technicznej – rozumie się przez to obiekty i urządzenia służące do odprowadzania ścieków, gromadzenia i odprowadzania wód opadowych i systemów drenażowych, zaopatrzenia w wodę; dostarczania ciepła, energii elektrycznej, gazu, umożliwiające wymianę informacji, transportu zbiorowego, utrzymania ulic, dróg i zieleni urządzonej i inne obiekty techniczne niezbędne dla prawidłowego zaspokajania potrzeb użytkowników.

Rozdział 2.

Ogólne zasady zagospodarowania obowiązujące na terenie objętym planem

§ 6. 1. Ustalenia ogólne obowiązują dla wszystkich terenów w granicach obszaru objętego planem, o ile ustalenia szczegółowe nie stanowią inaczej.

2. Przeznaczenie terenów oraz linie rozgraniczające tereny o różnym przeznaczeniu lub różnych zasadach zagospodarowania: według ustaleń szczegółowych.

3. Zasady ochrony i kształtowania ładu przestrzennego: według ustaleń szczegółowych.

4. Zasady ochrony środowiska, przyrody i krajobrazu oraz kształtowania krajobrazu:

- 1) obowiązuje zagospodarowanie terenu prowadzące do utrzymania i ochrony wartości przyrodniczych i różnorodności form krajobrazowych, zakres prac ziemnych podczas realizacji ustaleń planu winien sankcjonować w stopniu maksymalnym istniejące ukształtowanie terenu;
- 2) zakaz zmiany stosunków wodnych w gruncie, a zwłaszcza kierunku odpływu znajdującej się na nim wody opadowej – ze szkodą dla gruntów sąsiednich, a także odprowadzenia wód oraz ścieków na grunty sąsiednie, zgodnie z przepisami odrębnymi;
- 3) dopuszczalne poziomy natężenia pola elektrycznego, pola magnetycznego oraz wartość progowa poziomu hałasu według przeznaczenia terenu – zgodnie z przepisami odrębnymi.

5. Zasady ochrony dziedzictwa kulturowego i zabytków w tym krajobrazów kulturowych oraz dóbr kultury współczesnej: teren objęty granicą opracowania w całości położony jest w strefie „A” ścisłej ochrony konserwatorskiej oraz strefie „W” ochrony archeologicznej, dla których obowiązują wytyczne konserwatorskie:

- 1) zakaz stosowania nawierzchni z kostki cementowej,
- 2) mała architektura (ławki, tablice informacyjne, kosze na śmieci, latarnie) o formach stylizowane na historyczne, wykonane z wysokiej jakości materiałów,
- 3) dopuszcza się lokalizację ogródków letnich, nie związanych trwale z gruntem, pod warunkiem realizacji obiektów o wysokich walorach estetycznych w stonowanych kolorach,
- 4) zakaz lokalizacji obiektów kubaturowych związanych na stałe z gruntem,
- 5) projekty budowlane planowanych inwestycji na terenie strefy „A” pełnej ochrony konserwatorskiej oraz „W” ochrony archeologicznej należy uzgadniać z Wojewódzkim Konserwatorem Zabytków.

6. Wymagania wynikające z potrzeb kształtowania przestrzeni publicznych: w granicach planu wyznacza się tereny dróg publicznych oraz teren ogólnodostępnej zieleni urządzonej wraz z terenem komunikacji (parking ogólnodostępny), dla których obowiązują zapisy zawarte w ustaleniach szczegółowych.

7. Zasady kształtowania zabudowy oraz wskaźniki zagospodarowania terenu, maksymalna i minimalna intensywność zabudowy jako wskaźnik powierzchni całkowitej zabudowy w odniesieniu do powierzchni działki budowlanej, minimalny udział procentowy powierzchni biologicznie czynnej w odniesieniu do powierzchni działki budowlanej, maksymalna wysokość zabudowy, minimalna liczba miejsc do parkowania w tym miejsca przeznaczone na parkowanie pojazdów zaopatrzonych w kartę parkingową i sposób ich realizacji oraz linie zabudowy i gabaryty obiektów: według ustaleń szczegółowych.

8. Granice i sposoby zagospodarowania terenów lub obiektów podlegających ochronie, na podstawie odrębnych przepisów, terenów górniczych, a także obszarów szczególnego zagrożenia powodzią, obszarów osuwania się mas ziemnych, krajobrazów priorytetowych określonych w audycie krajobrazowym oraz w planach zagospodarowania przestrzennego województwa:

- 1) granice i sposoby zagospodarowania terenów lub obiektów podlegających ochronie na podstawie przepisów o ochronie przyrody - granica obszaru objętego planem w całości położona jest na terenie Obszaru Chronionego Krajobrazu Zalewu Koronowskiego – obowiązują przepisy odrębne;
- 2) granice i sposoby zagospodarowania terenów leśnych, podlegających ochronie na podstawie przepisów o lasach - nie występują;
- 3) granice i sposoby zagospodarowania terenów wód powierzchniowych podlegających ochronie na podstawie przepisów odrębnych dotyczących ochrony wód – nie występują;
- 4) tereny górnicze - nie występują;
- 5) udokumentowane złoża kopalin - nie występują;
- 6) obszary szczególnego zagrożenia powodzią - nie występują;
- 7) obszary osuwania się mas ziemnych - nie występują;
- 8) krajobrazy priorytetowe określone w audycie krajobrazowym oraz w planach zagospodarowania przestrzennego województwa – dla obszaru województwa nie sporządzono audytu krajobrazowego, krajobrazy priorytetowe nie występują w planie zagospodarowania przestrzennego województwa.

9. Szczegółowe zasady i warunki scalania i podziału nieruchomości objętych planem miejscowym: nie wyznacza się terenów wymagających przeprowadzenia procedury scalenia i podziału.

10. Szczególne warunki zagospodarowania terenów oraz ograniczenia w ich użytkowaniu, w tym zakaz zabudowy: obowiązuje zakaz lokalizacji obiektów kubaturowych w ciągu dróg publicznych.

11. Zasady modernizacji, rozbudowy i budowy systemów komunikacji i infrastruktury technicznej:

- 1) wymagane jest zapewnienie ciągłości powiązań elementów pasa drogowego, w tym jezdni ścieżek rowerowych, chodników z zewnętrznym układem komunikacyjnym;
- 2) tereny w liniach rozgraniczających dróg przeznaczone są do ruchu pojazdów i ruchu pieszych, z dopuszczeniem postoju pojazdów, lokalizacji ścieżek rowerowych i urządzeń infrastruktury technicznej, z zachowaniem przepisów odrębnych;
- 3) występujące sieci uzbrojenia technicznego, podlegają zachowaniu i wkomponowaniu w przewidywane zagospodarowanie danego terenu;
- 4) w przypadku lokalizacji uzbrojenia technicznego (sieci i przyłącza) obowiązuje nakaz udostępniania go do celów rozbudowy sieci, eksploatacji, konserwacji i w razie awarii;
- 5) dopuszcza się budowę, rozbudowę i przebudowę obiektów i urządzeń infrastruktury technicznej z zachowaniem przepisów odrębnych;
- 6) zasady obsługi w zakresie zaopatrzenia w wodę: z istniejącej i projektowanej gminnej sieci wodociągowej uzbrojonej w zasuwy i hydranty przeciwpożarowe w ilości zgodnej z przepisami odrębnymi;
- 7) zasady obsługi w zakresie kanalizacji sanitarnej: nie zachodzi potrzeba ustalenia;
- 8) zasady obsługi w zakresie kanalizacji deszczowej: odprowadzenie wód opadowych do kanalizacji deszczowej, z zachowaniem przepisów odrębnych;
- 9) zasady obsługi w zakresie zaopatrzenia w energię ciepłą: nie zachodzi potrzeba ustalenia;
- 10) zasady obsługi w zakresie zaopatrzenia w energię elektryczną: zasilanie z istniejących i projektowanych linii kablowych;
- 11) zasady zaopatrzenia w gaz: nie zachodzi potrzeba ustalenia;
- 12) zasady obsługi w zakresie telekomunikacji: dopuszcza się budowę i rozbudowę sieci telekomunikacyjnych, z zachowaniem wymogów przepisów odrębnych;

13) zasady obsługi w zakresie gospodarki odpadami: gromadzenie odpadów stałych w przenośnych ulicznych pojemnikach do czasowego gromadzenia tych odpadów, w ilości dostosowanej do potrzeb, zlokalizowanych z zachowaniem estetyki i izolacji, z zapewnieniem odpowiedniego dostępu dla ich wywozu, z zachowaniem przepisów odrębnych;

14) obsługa komunikacyjna zgodnie z ustaleniami szczegółowymi.

12. Sposób i termin tymczasowego zagospodarowania, urządzania i użytkowania terenów: do czasu realizacji ustaleń planu dopuszcza się użytkowanie terenów na dotychczas obowiązujących zasadach.

13. Ustala się wysokość stawki procentowej służącej naliczeniu opłaty z tytułu wzrostu wartości nieruchomości: 1%.

Rozdział 3.

Szczegółowe zasady zagospodarowania obowiązujące na terenie objętym planem

§ 7. 1. Przeznaczenie terenu: teren oznaczony symbolem **1ZP/KS** przeznacza się na:

1) teren ogólnodostępnej zieleni urządzonej wraz z terenem komunikacji (parking ogólnodostępny), określony liniami rozgraniczającymi tereny o różnym przeznaczeniu lub różnych zasadach zagospodarowania na rysunku planu, stanowiącym załącznik nr 1 do niniejszej uchwały;

2) funkcje mogą występować wspólnie lub samodzielnie, minimalny udział funkcji zieleni urządzonej - 20% sumy powierzchni całkowitej terenu.

2. Zasady ochrony i kształtowania ładu przestrzennego:

3) dopuszcza się lokalizację obiektów tymczasowych nie związanych trwale z gruntem, sezonowych lub związanych w organizacją imprez plenerowych oraz promocją regionu, w tym obejmującą np. scenę plenerową, handel pamiątkami i wyrobami regionalnymi, gastronomię, informację turystyczną;

4) dopuszcza się budowę ciągów pieszych (chodniki) i rowerowych, fontanny, oświetlenia terenu, itp.;

5) zakaz lokalizacji przedsięwzięć mogących potencjalnie i zawsze znacząco oddziaływać na środowisko, zgodnie z przepisami odrębnymi, z wyłączeniem inwestycji celu publicznego z zakresu łączności publicznej.

3. Zasady kształtowania zabudowy oraz wskaźniki zagospodarowania terenu, maksymalna i minimalna intensywność zabudowy jako wskaźnik powierzchni całkowitej zabudowy w odniesieniu do powierzchni działki budowlanej, minimalny udział procentowy powierzchni biologicznie czynnej w odniesieniu do powierzchni działki budowlanej, maksymalna wysokość zabudowy, minimalna liczba miejsc do parkowania w tym miejsca przeznaczone na parkowanie pojazdów zaopatrzonych w kartę parkingową i sposób ich realizacji oraz linie zabudowy i gabaryty obiektów: nie dotyczy.

4. Zasady modernizacji, rozbudowy i budowy systemów komunikacji i infrastruktury technicznej:

1) obsługa komunikacyjna: poprzez drogę publiczną klasy lokalnej 3KDL – zgodnie z rysunkiem planu;

2) dopuszcza się budowę, rozbudowę, przebudowę i wymianę obiektów i urządzeń infrastruktury technicznej.

§ 8. 1. Przeznaczenie terenu: teren oznaczony symbolem **2KDG** przeznacza się na teren komunikacji - droga publiczna klasy głównej, określony liniami rozgraniczającymi tereny o różnym przeznaczeniu lub różnych zasadach zagospodarowania na rysunku planu, stanowiącym załącznik nr 1 do niniejszej uchwały.

2. Zasady ochrony i kształtowania ładu przestrzennego: szerokość w istniejących liniach rozgraniczających – zgodnie z rysunkiem planu.

3. Zasady kształtowania zabudowy oraz wskaźniki zagospodarowania terenu, maksymalna i minimalna intensywność zabudowy jako wskaźnik powierzchni całkowitej zabudowy w odniesieniu do powierzchni działki budowlanej, minimalny udział procentowy powierzchni biologicznie czynnej w odniesieniu do powierzchni działki budowlanej, maksymalna wysokość zabudowy, minimalna liczba miejsc do parkowania w tym miejsca przeznaczone na parkowanie pojazdów zaopatrzonych w kartę parkingową i sposób ich realizacji oraz linie zabudowy i gabaryty obiektów: nie dotyczy.

4. Zasady modernizacji, rozbudowy i budowy systemów komunikacji i infrastruktury technicznej: dopuszcza się budowę, rozbudowę, przebudowę i wymianę obiektów i urządzeń infrastruktury technicznej.

§ 9. 1. Przeznaczenie terenu: teren oznaczony symbolem **3KDL** przeznacza się na teren komunikacji - droga publiczna klasy lokalnej, określony liniami rozgraniczającymi tereny o różnym przeznaczeniu lub różnych zasadach zagospodarowania na rysunku planu, stanowiącym załącznik nr 1 do niniejszej uchwały.

2. Zasady ochrony i kształtowania ładu przestrzennego: szerokość w istniejących liniach rozgraniczających - zgodnie z rysunkiem planu.

3. Zasady kształtowania zabudowy oraz wskaźniki zagospodarowania terenu, maksymalna i minimalna intensywność zabudowy jako wskaźnik powierzchni całkowitej zabudowy w odniesieniu do powierzchni działki budowlanej, minimalny udział procentowy powierzchni biologicznie czynnej w odniesieniu do powierzchni działki budowlanej, maksymalna wysokość zabudowy, minimalna liczba miejsc do parkowania w tym miejsca przeznaczone na parkowanie pojazdów zaopatrzonych w kartę parkingową i sposób ich realizacji oraz linie zabudowy i gabaryty obiektów: nie dotyczy.

4. Zasady modernizacji, rozbudowy i budowy systemów komunikacji i infrastruktury technicznej: dopuszcza się budowę, rozbudowę, przebudowę i wymianę obiektów i urządzeń infrastruktury technicznej.

Rozdział 4. Przepisy końcowe

§ 10. Wykonanie uchwały powierza się Burmistrzowi Koronowa.

§ 11. Uchwała podlega ogłoszeniu w Dzienniku Urzędowym Województwa Kujawsko - Pomorskiego oraz poprzez obwieszczenie na tablicy ogłoszeń oraz stronie internetowej Gminy Koronowo.

§ 12. Uchwała wchodzi w życie po upływie 14 dni od daty jej ogłoszenia w Dzienniku Urzędowym Województwa Kujawsko - Pomorskiego.



Przewodniczący Rady
Miejskiej w Koronowie

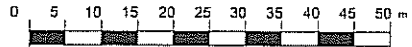

Włodzimierz Domek

MIEJSCOWY PLAN ZAGOSPODAROWANIA PRZESTRZENNEGO DLA TERENU "PLAC ZWYCIEŚTWA" W KORONOWIE, gm. KORONOWO

ZALĄCZNIK NR 1
DO UCHWAŁY NR LXXVI/615/18
RADY MIEJSKIEJ W KORONOWIE
Z DNIA 17 PAŹDZIERNIKA 2018r.

ORGAN SPORZĄDZAJĄCY:
BURMISTRZ KORONOWA

RYSUNEK PLANU SKALA 1:500



MAPA DO CELÓW PROJEKTOWYCH
Arkusz 1(2)
SKALA 1:500

województwo pomorskie (D4)
powiat bytowski (D403)
gmina Koronowo (D40304_4)
obręb M. KORONOWO D40304_4.0001
działka 1622/1

PLNG 2000/16 art. 143 § 1, 2, 3, 4, 5, 6, 7, 8, 9, 10, 11, 12, 13, 14, 15, 16, 17, 18, 19, 20, 21, 22, 23, 24, 25, 26, 27, 28, 29, 30, 31, 32, 33, 34, 35, 36, 37, 38, 39, 40, 41, 42, 43, 44, 45, 46, 47, 48, 49, 50, 51, 52, 53, 54, 55, 56, 57, 58, 59, 60, 61, 62, 63, 64, 65, 66, 67, 68, 69, 70, 71, 72, 73, 74, 75, 76, 77, 78, 79, 80, 81, 82, 83, 84, 85, 86, 87, 88, 89, 90, 91, 92, 93, 94, 95, 96, 97, 98, 99, 100, 101, 102, 103, 104, 105, 106, 107, 108, 109, 110, 111, 112, 113, 114, 115, 116, 117, 118, 119, 120, 121, 122, 123, 124, 125, 126, 127, 128, 129, 130, 131, 132, 133, 134, 135, 136, 137, 138, 139, 140, 141, 142, 143, 144, 145, 146, 147, 148, 149, 150, 151, 152, 153, 154, 155, 156, 157, 158, 159, 160, 161, 162, 163, 164, 165, 166, 167, 168, 169, 170, 171, 172, 173, 174, 175, 176, 177, 178, 179, 180, 181, 182, 183, 184, 185, 186, 187, 188, 189, 190, 191, 192, 193, 194, 195, 196, 197, 198, 199, 200, 201, 202, 203, 204, 205, 206, 207, 208, 209, 210, 211, 212, 213, 214, 215, 216, 217, 218, 219, 220, 221, 222, 223, 224, 225, 226, 227, 228, 229, 230, 231, 232, 233, 234, 235, 236, 237, 238, 239, 240, 241, 242, 243, 244, 245, 246, 247, 248, 249, 250, 251, 252, 253, 254, 255, 256, 257, 258, 259, 260, 261, 262, 263, 264, 265, 266, 267, 268, 269, 270, 271, 272, 273, 274, 275, 276, 277, 278, 279, 280, 281, 282, 283, 284, 285, 286, 287, 288, 289, 290, 291, 292, 293, 294, 295, 296, 297, 298, 299, 300, 301, 302, 303, 304, 305, 306, 307, 308, 309, 310, 311, 312, 313, 314, 315, 316, 317, 318, 319, 320, 321, 322, 323, 324, 325, 326, 327, 328, 329, 330, 331, 332, 333, 334, 335, 336, 337, 338, 339, 340, 341, 342, 343, 344, 345, 346, 347, 348, 349, 350, 351, 352, 353, 354, 355, 356, 357, 358, 359, 360, 361, 362, 363, 364, 365, 366, 367, 368, 369, 370, 371, 372, 373, 374, 375, 376, 377, 378, 379, 380, 381, 382, 383, 384, 385, 386, 387, 388, 389, 390, 391, 392, 393, 394, 395, 396, 397, 398, 399, 400, 401, 402, 403, 404, 405, 406, 407, 408, 409, 410, 411, 412, 413, 414, 415, 416, 417, 418, 419, 420, 421, 422, 423, 424, 425, 426, 427, 428, 429, 430, 431, 432, 433, 434, 435, 436, 437, 438, 439, 440, 441, 442, 443, 444, 445, 446, 447, 448, 449, 450, 451, 452, 453, 454, 455, 456, 457, 458, 459, 460, 461, 462, 463, 464, 465, 466, 467, 468, 469, 470, 471, 472, 473, 474, 475, 476, 477, 478, 479, 480, 481, 482, 483, 484, 485, 486, 487, 488, 489, 490, 491, 492, 493, 494, 495, 496, 497, 498, 499, 500, 501, 502, 503, 504, 505, 506, 507, 508, 509, 510, 511, 512, 513, 514, 515, 516, 517, 518, 519, 520, 521, 522, 523, 524, 525, 526, 527, 528, 529, 530, 531, 532, 533, 534, 535, 536, 537, 538, 539, 540, 541, 542, 543, 544, 545, 546, 547, 548, 549, 550, 551, 552, 553, 554, 555, 556, 557, 558, 559, 560, 561, 562, 563, 564, 565, 566, 567, 568, 569, 570, 571, 572, 573, 574, 575, 576, 577, 578, 579, 580, 581, 582, 583, 584, 585, 586, 587, 588, 589, 590, 591, 592, 593, 594, 595, 596, 597, 598, 599, 600, 601, 602, 603, 604, 605, 606, 607, 608, 609, 610, 611, 612, 613, 614, 615, 616, 617, 618, 619, 620, 621, 622, 623, 624, 625, 626, 627, 628, 629, 630, 631, 632, 633, 634, 635, 636, 637, 638, 639, 640, 641, 642, 643, 644, 645, 646, 647, 648, 649, 650, 651, 652, 653, 654, 655, 656, 657, 658, 659, 660, 661, 662, 663, 664, 665, 666, 667, 668, 669, 670, 671, 672, 673, 674, 675, 676, 677, 678, 679, 680, 681, 682, 683, 684, 685, 686, 687, 688, 689, 690, 691, 692, 693, 694, 695, 696, 697, 698, 699, 700, 701, 702, 703, 704, 705, 706, 707, 708, 709, 710, 711, 712, 713, 714, 715, 716, 717, 718, 719, 720, 721, 722, 723, 724, 725, 726, 727, 728, 729, 730, 731, 732, 733, 734, 735, 736, 737, 738, 739, 740, 741, 742, 743, 744, 745, 746, 747, 748, 749, 750, 751, 752, 753, 754, 755, 756, 757, 758, 759, 760, 761, 762, 763, 764, 765, 766, 767, 768, 769, 770, 771, 772, 773, 774, 775, 776, 777, 778, 779, 780, 781, 782, 783, 784, 785, 786, 787, 788, 789, 790, 791, 792, 793, 794, 795, 796, 797, 798, 799, 800, 801, 802, 803, 804, 805, 806, 807, 808, 809, 810, 811, 812, 813, 814, 815, 816, 817, 818, 819, 820, 821, 822, 823, 824, 825, 826, 827, 828, 829, 830, 831, 832, 833, 834, 835, 836, 837, 838, 839, 840, 841, 842, 843, 844, 845, 846, 847, 848, 849, 850, 851, 852, 853, 854, 855, 856, 857, 858, 859, 860, 861, 862, 863, 864, 865, 866, 867, 868, 869, 870, 871, 872, 873, 874, 875, 876, 877, 878, 879, 880, 881, 882, 883, 884, 885, 886, 887, 888, 889, 890, 891, 892, 893, 894, 895, 896, 897, 898, 899, 900, 901, 902, 903, 904, 905, 906, 907, 908, 909, 910, 911, 912, 913, 914, 915, 916, 917, 918, 919, 920, 921, 922, 923, 924, 925, 926, 927, 928, 929, 930, 931, 932, 933, 934, 935, 936, 937, 938, 939, 940, 941, 942, 943, 944, 945, 946, 947, 948, 949, 950, 951, 952, 953, 954, 955, 956, 957, 958, 959, 960, 961, 962, 963, 964, 965, 966, 967, 968, 969, 970, 971, 972, 973, 974, 975, 976, 977, 978, 979, 980, 981, 982, 983, 984, 985, 986, 987, 988, 989, 990, 991, 992, 993, 994, 995, 996, 997, 998, 999, 1000

Mapa sporządzona na podstawie danych:
- BDOT 500 z dnia 01.02.2009;
- EGZ z dnia 01.02.2009;
- GEJ z dnia 01.02.2009.

"GEO-AR"
mgr inż. Sławomir Wróbel
ul. Główna 14, 84-100 Koronowo
tel. 79 25 21 37 20, 79 25 21 37 21
www.geo-ar.pl

Mapa wydana do celów określonych w projekcie i nie może być wykorzystywana do celów innych niż określone w projekcie.

Mapa została wykonana bez ustalenia dokładności określonej w przepisach o wytyczeniu linii rozgraniczających.

Zgodnie z § 7 Rozporządzenia z dnia 9 listopada 2007 r. w sprawie standardów technicznych wytyczenia granic nieruchomości sąsiednich (Dz.U. z 2007 r. nr 253, poz. 4572 z późn. zm.) niniejsza mapa została sporządzona zgodnie z zasadami wytyczenia granic nieruchomości sąsiednich, określonymi w przepisach o wytyczeniu linii rozgraniczających.

Podkreślenie, że niniejszy dokument został sporządzony w wyniku pracy zespołu projektowego, którego członkami są: Burmistrz Koronowa i Starosta Bydgoski.

Imię i nazwisko osoby sporządzającej	STAROSTA BYDGOSKI
Imię i nazwisko osoby sporządzającej	PRZEDSIĘBIORCA 1497
Imię i nazwisko osoby sporządzającej	77 83 780
Imię i nazwisko osoby sporządzającej	mgr inż. Sławomir Wróbel

[Signature]

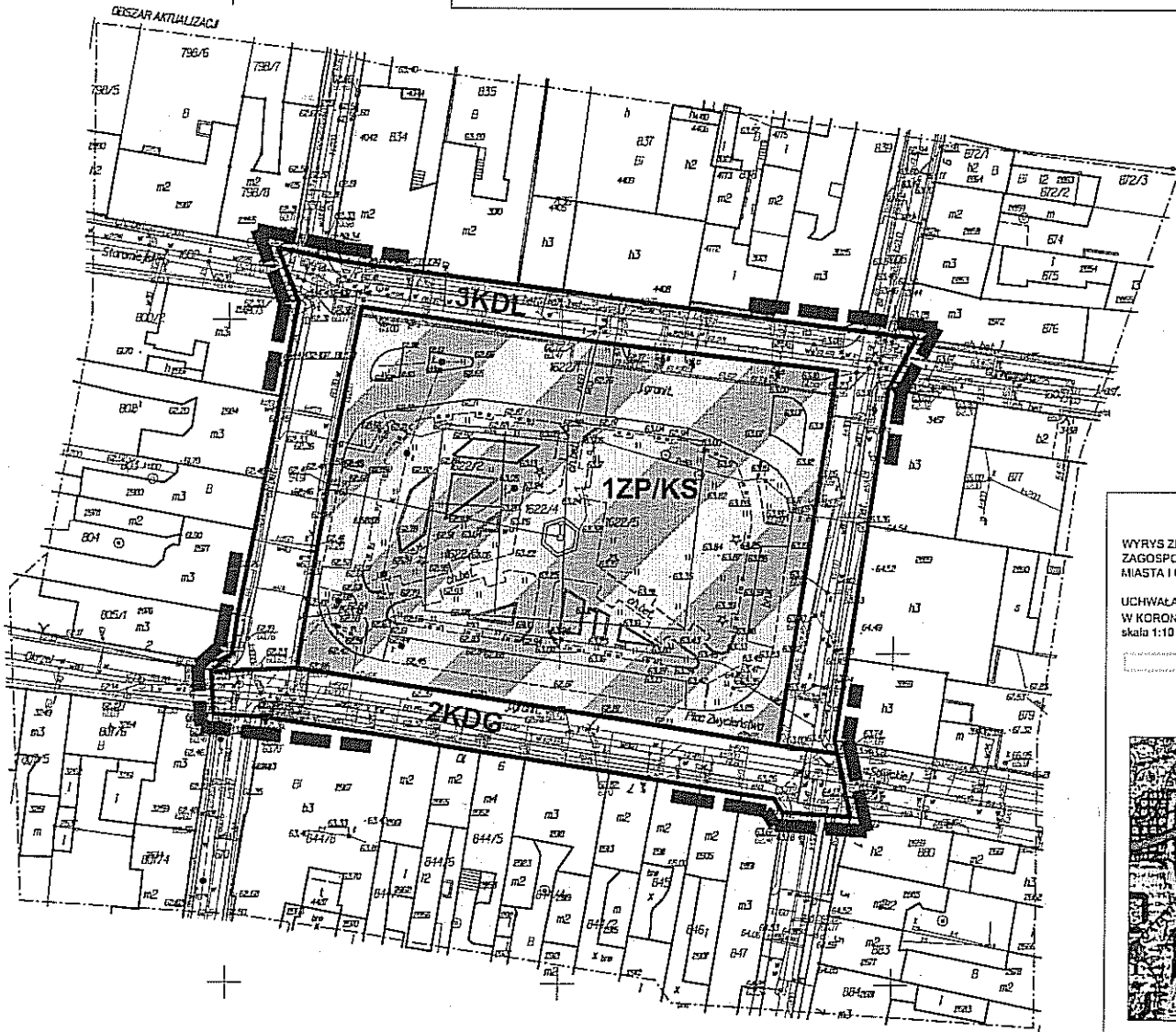
1509050

LEGENDA OZNACZENIA OBOWIĄZUJĄCE

- GRANICA OBSZARU OBJĘTEGO PLANEM
- LINIE ROZGRANICZAJĄCE TERENY O RÓŻNYM PRZEZNACZENIU LUB RÓŻNYCH ZASADACH ZAGOSPODAROWANIA

SYMBOLE IDENTYFIKUJĄCE TERENY O RÓŻNYM PRZEZNACZENIU LUB RÓŻNYCH ZASADACH ZAGOSPODAROWANIA


- TEREN OGÓLNOODOSTĘPNEJ ZIELENI URZĄDZONEJ WRAZ Z TERENEM KOMUNIKACJI (parking ogólnodostępny)
- TEREN KOMUNIKACJI - DROGA PUBLICZNA KLASY GŁÓWNEJ
- TEREN KOMUNIKACJI - DROGA PUBLICZNA KLASY LOKALNEJ



WYRYS ZE STUDIUM UWARUNKOWAŃ I KIERUNKÓW ZAGOSPODAROWANIA PRZESTRZENNEGO MIASTA I GMINY KORONOWO

UCHWAŁA NR XXXIX/440/09 RADY MIEJSKIEJ W KORONOWIE Z DNIA 30 WRZEŚNIA 2009 R.
skala 1:10 000

GRANICA OBSZARU OBJĘTEGO PLANEM



Załącznik Nr 2 do uchwały Nr LXXVI/615/18
Rady Miejskiej w Koronowie
z dnia 17 października 2018 r.

ROZSTRZYGNIĘCIE
o sposobie rozpatrzenia uwag do projektu planu

w sprawie uchwalenia miejscowego planu zagospodarowania przestrzennego dla terenu „Plac Zwycięstwa” w Koronowie, gm. Koronowo.

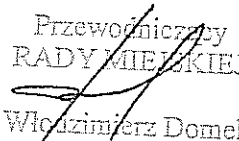
ROZSTRZYGNIĘCIE
o sposobie rozpatrzenia uwag do projektu planu

Projekt ww. planu wyłożony był do publicznego wglądu w dniach **od 9 sierpnia 2018 r. do 7 września 2018 r.** w siedzibie Urzędu Miejskiego w Koronowie ul. Plac Zwycięstwa 1, 86-010 Koronowo w godzinach pracy urzędu tj. poniedziałek, środa, czwartek 7:30 - 15:30, wtorek 7:30 - 17:00, piątek 7:30 - 14:00 pok. nr 12.

W dniu **4 września 2018 r. o godz. 10.00.** w siedzibie Urzędu Miejskiego w Koronowie sala nr 27 I piętro (sala konferencyjna) odbyła się publiczna dyskusja nad przyjętymi w ww. projekcie mpzp rozwiązaniami w trakcie, której sporządzono wymagany przepisami protokół.

Dnia 24 września 2018 r. minął termin składania uwag do ww. projektu.

Nie złożono uwag do projektu przedmiotowego planu, które mogły by być podstawą do rozstrzygnięcia i ewentualnego dokonania zmian w przedstawionym do uchwalenia projekcie planu miejscowego, w tym także w wyniku uwzględnienia uwag do projektu planu – czynności, o których mowa w art. 17, na podstawie art. 17 pkt. 12 i art. 19 ustawy z dnia 27 marca 2003 r. o planowaniu i zagospodarowaniu przestrzennym (: Dz. U. 2017 r. poz. 1073 ze zm.).

Przewodniczący
RADY MIEJSKIEJ

Włodzisław Domek

Załącznik Nr 3 do uchwały Nr LXXVI/615/18

Rady Miejskiej w Koronowie

z dnia 17 października 2018 r.

w sprawie uchwalenia miejscowego planu zagospodarowania przestrzennego dla terenu „Plac Zwycięstwa” w Koronowie, gm. Koronowo

ROZSTRZYGNIĘCIE

o sposobie realizacji, zapisanych w planie, inwestycji z zakresu infrastruktury technicznej, które należą do zadań własnych gminy oraz o zasadach ich finansowania, zgodnie z przepisami o finansach publicznych

Na podstawie art. 20 ustawy z dnia 27 marca 2003 r. o planowaniu i zagospodarowaniu przestrzennym (Dz. U. z 2017 r. poz. 1073 ze zm.), określa się następujący sposób realizacji oraz zasady finansowania inwestycji z zakresu infrastruktury technicznej, które należą do zadań własnych gminy.

§ 1. Inwestycje z zakresu infrastruktury technicznej służące zaspokajaniu zbiorowych potrzeb mieszkańców stanowią, zgodnie z art. 7 ust. 1 ustawy z dnia 8 marca 1990 r. o samorządzie gminnym (Dz. U. z 2018 r. poz. 994 ze zm.), zadania własne gminy.

§ 2. Opis sposobu realizacji inwestycji:

- 1) realizacja inwestycji będzie przebiegać zgodnie z obowiązującymi przepisami, w tym m.in. ustawą Prawo budowlane, ustawą o zamówieniach publicznych, o samorządzie gminnym, gospodarce komunalnej i o ochronie środowiska.
- 2) realizacja i finansowanie inwestycji w zakresie infrastruktury technicznej nie wyszczególnionych w § 1 jest przedmiotem umowy zainteresowanych stron.

§ 3. Finansowanie inwestycji z zakresu infrastruktury technicznej, które należą do zadań własnych gminy, ujętych w niniejszym planie podlega przepisom szczególnym, w tym m.in.: ustawie z dnia 27 sierpnia 2009 r. o finansach publicznych (Dz. U. z 2017 r. poz. 2077 ze zm.), ustawie z dnia 8 marca 1990 r. o samorządzie gminnym (Dz. U. z 2018 r. poz. 994 ze zm.) oraz ustawie z dnia 29 stycznia 2004 r. Prawo zamówień publicznych (Dz.U. 2017 poz. 1579).

Przewodniczący
RADY MIEJSKIEJ
Włodzimierz Domek

Uzasadnienie

w sprawie uchwalenia miejscowego planu zagospodarowania przestrzennego dla terenu „Plac Zwycięstwa” w Koronowie, gm. Koronowo.

Podstawa prawna

Art. 15, ust. 1 ustawy z dnia 27 marca 2003 r. o planowaniu i zagospodarowaniu przestrzennym tj.: „Wójt, burmistrz albo prezydent miasta sporządza projekt planu miejscowego, zawierający część tekstową i graficzną, zgodnie z zapisami studium oraz z przepisami odrębnymi, odnoszącymi się do obszaru objętego planem, wraz z uzasadnieniem. W uzasadnieniu przedstawia się w szczególności:

- 1) sposób realizacji wymogów wynikających z art. 1 ust. 2-4;
- 2) zgodność z wynikami analizy, o której mowa w art. 32 ust. 1, wraz datą uchwały rady gminy, o której mowa w art. 32 ust. 2;
- 3) wpływ na finanse publiczne, w tym budżet gminy.”

Wstęp

Niniejsze uzasadnienie dotyczy rozwiązań przyjętych w miejscowym planie zagospodarowania przestrzennego dla terenu „Plac Zwycięstwa” w Koronowie, gm. Koronowo.

Celem sporządzenia miejscowego planu jest ustalenie zasad zagospodarowania terenów zabudowy usługowej wraz z obsługą komunikacyjną.

Plan nie narusza ustaleń studium uwarunkowań i kierunków zagospodarowania przestrzennego miasta i gminy Koronowo uchwalonego uchwałą nr XXXIX/440/09 Rady Miejskiej w Koronowie z dnia 30 września 2009 r.

Granice terenu objętego planem wskazano w uchwale nr LIX/495/18 Rady Miejskiej z dnia 31 stycznia 2018 r. w sprawie przystąpienia do sporządzenia miejscowego planu zagospodarowania przestrzennego dla terenu „Plac Zwycięstwa” w Koronowie, gm. Koronowo.

Sposób realizacji wymogów wynikających z art. 1 ust. 2–4 ustawy o planowaniu i zagospodarowaniu przestrzennym

Ustawa z dnia 27 marca 2003 r. o planowaniu i zagospodarowaniu przestrzennym		Sposób realizacji wymogów wynikających z poszczególnych przepisów ustawy
art. 1, ust. 2, pkt. 1	Wymagania ładu przestrzennego, w tym urbanistyki i architektury	Uwzględniono poprzez ustalenie zasad ochrony i kształtowania ładu przestrzennego i parametrów i wskaźników zabudowy oraz zagospodarowania terenu.
art. 1, ust. 2, pkt. 2	Wałory architektoniczne i krajobrazowe	Uwzględniono poprzez ustalenie zasad ochrony dziedzictwa kulturowego i zabytków w tym krajobrazów kulturowych oraz dóbr kultury współczesnej a także parametrów i wskaźników zabudowy oraz zagospodarowania terenu.
art. 1, ust. 2, pkt. 3	Wymagania ochrony środowiska, w tym gospodarowania wodami i ochrony gruntów rolnych i leśnych	Uwzględniono poprzez ustalenie zasad ochrony środowiska, przyrody i krajobrazu kulturowego oraz zasad modernizacji, rozbudowy i budowy systemów komunikacji i infrastruktury technicznej. Ochrona gruntów rolnych i leśnych - zgodnie z ustawą z dnia 3 lutego 1995 r. o ochronie gruntów rolnych i leśnych (tekst jednolity: Dz. U. z 2017 r., poz. 1161) teren nie wymaga uzyskania zgody na zmianę przeznaczenia gruntów rolnych na cele nierolnicze oraz gruntów leśnych na cele nieleśne. Ponadto na potrzeby opracowania sporządzono Prognozę Oddziaływania na środowisko, w której wskazano możliwe oddziaływanie ustaleń projektowanego planu miejscowego na m. in. środowisko.
art. 1, ust. 2, pkt. 4	Wymagania ochrony dziedzictwa kulturowego i zabytków oraz dóbr kultury współczesnej	Uwzględniono poprzez ustalenie zasad ochrony dziedzictwa kulturowego i zabytków w tym krajobrazów kulturowych oraz dóbr kultury współczesnej.
art. 1, ust. 2, pkt. 5	Wymagania ochrony zdrowia oraz bezpieczeństwa ludzi i mienia, a także potrzeby	Uwzględniono poprzez ustalenie zasad ochrony i kształtowania ładu przestrzennego, parametrów i wskaźników zabudowy oraz zagospodarowania terenu, w tym miejsc przeznaczonych na parkowanie pojazdów zaopatrzonych w kartę parkingową i sposób ich realizacji oraz zasad modernizacji, rozbudowy i budowy systemów komunikacji

	osób niepełnosprawnych	i infrastruktury technicznej. Ponadto na potrzeby opracowania sporządzono Prognozę Oddziaływania na środowisko, w której wskazano możliwe oddziaływanie ustaleń projektowanego planu miejscowego na m. in. zdrowie ludzi.
art. 1, ust. 2, pkt. 6	Walory ekonomiczne przestrzeni	Plan miejscowy został opracowany zgodnie z ustawą o planowaniu i zagospodarowaniu przestrzennym wraz z przepisami wykonawczymi, dlatego jego treść nie odnosi się bezpośrednio do walorów ekonomicznych terenu, dla którego jest sporządzany. Dla projektu planu sporządzono Prognozę Skutków Finansowych gdzie poddano analizie poszczególne wydatki i dochody gminy.
art. 1, ust. 2, pkt. 7	Prawo własności	Zgodnie z art. 6 ww. ustawy z dnia 27 marca 2003 r. o planowaniu i zagospodarowaniu przestrzennym każdy ma prawo, w granicach określonych ustawą, do zagospodarowania terenu, do którego ma tytuł prawny, zgodnie z warunkami ustalonymi w miejscowym planie zagospodarowania przestrzennego, jeżeli nie narusza to chronionego prawem interesu publicznego oraz osób trzecich. Nadto zgodnie z art. 17 pkt 9 i 11 w okresie wyłożenia do publicznego wglądu oraz nie krótszym niż 14 dni od dnia zakończenia okresu wyłożenia projektu planu osoby fizyczne i prawne oraz jednostki organizacyjne nieposiadające osobowości prawnej mogą wносить uwagi dotyczące projektu planu. Projekt ww. planu wyłożony był do publicznego wglądu w dniach od 9 sierpnia 2018 r. do 7 września 2018 r. w siedzibie Urzędu Miejskiego w Koronowie ul. Plac Zwycięstwa 1, 86-010 Koronowo w godzinach pracy urzędu tj. poniedziałek, środa, czwartek 7:30 - 15:30, wtorek 7:30 - 17:00, piątek 7:30 - 14:00 pok. nr 12. W dniu 4 września 2018 r. o godz. 10.00 w siedzibie Urzędu Miejskiego w Koronowie sala nr 27 I piętro (sala konferencyjna) odbyła się publiczna dyskusja nad przyjętymi w ww. projekcie mpzp rozwiązaniami w trakcie, której sporządzono wymagany przepisami protokół. Dnia 24 września 2018 r. minął termin składania uwag do ww. projektu. Nie złożono uwag do przedmiotowego planu.
art. 1, ust. 2, pkt. 8	Potrzeby obronności i bezpieczeństwa państwa	Zgodnie z art. 17 pkt 6 b projekt planu uzyskał pozytywne uzgodnienia właściwych organów wojskowych, ochrony granic oraz bezpieczeństwa państwa.
art. 1, ust. 2, pkt. 9	Potrzeby interesu publicznego	Uwzględniono poprzez ustalenie zasad modernizacji, rozbudowy i budowy systemów komunikacji i infrastruktury technicznej.
art. 1, ust. 2, pkt. 10	Potrzeby w zakresie rozwoju infrastruktury technicznej, w szczególności sieci szerokopasmowych	Uwzględniono poprzez ustalenie zasad modernizacji, rozbudowy i budowy systemów komunikacji i infrastruktury technicznej.
art. 1, ust. 2, pkt. 11	Udział społeczeństwa w pracach nad miejscowym planem zagospodarowania przestrzennego, w tym przy użyciu środków komunikacji elektronicznej	Procedurę przeprowadzono zgodnie z ustawą z dnia 27 marca 2003 r. o planowaniu i zagospodarowaniu przestrzennym (tekst jednolity: Dz. U. z 2017 r. poz. 1073 ze zm.) wraz ze strategiczną oceną oddziaływania na środowisko zgodnie z ustawą z dnia 3 października 2008 r. o udostępnieniu informacji o środowisku i jego ochronie, udziale społeczeństwa w ochronie środowiska oraz o ocenach oddziaływania na środowisko (tekst jednolity: Dz. U. z 2017 r. poz. 1405 ze zm.) Do prac planistycznych nad sporządzeniem miejscowego planu przystąpiono uchwałą nr LIX/495/18 Rady Miejskiej z dnia 31 stycznia 2018 r. w sprawie przystąpienia do sporządzenia miejscowego planu zagospodarowania przestrzennego dla terenu „Plac Zwycięstwa” w Koronowie, gm. Koronowo. Burmistrz Koronowa zawiadomił poprzez obwieszczenie, które ukazało się na BIP Gminy Koronowo, tablicy ogłoszeń w Urzędzie Miejskim w Koronowie oraz ogłoszenie w prasie o podjęciu wyżej wymienionej Uchwały. Poinformował o możliwości składania wniosków do projektu planu w terminie do dnia 30 kwietnia 2018 r. Ponadto Burmistrz zawiadomił Organy i Instytucje, które będą opiniowały i uzgadniały projekt - o podjęciu wyżej wymienionej Uchwały. Wskazał termin składania wniosków – 21 dni od daty otrzymania zawiadomienia.
art. 1, ust. 2, pkt. 12	Zachowanie jawności i przejrzystości procedur planistycznych	Obwieszczeniem Burmistrz zawiadomił o wyłożeniu do publicznego wglądu projektu miejscowego planu wraz z prognozą oddziaływania na środowisko. Obwieszczenie ukazało się na BIP Gminy Koronowo, tablicy ogłoszeń w Urzędzie Miejskim w Koronowie oraz w prasie. W obwieszczeniu zawarto informacje szczegółowe na temat: wyłożenia projektu, dyskusji publicznej, składania uwag. Dopuszczono składanie uwag za pośrednictwem środków komunikacji elektronicznej. Projekt ww. planu wyłożony był do publicznego wglądu w dniach od 9 sierpnia 2018 r. do 7 września 2018 r. w siedzibie Urzędu Miejskiego w Koronowie ul. Plac Zwycięstwa 1, 86-010 Koronowo w godzinach pracy urzędu tj. poniedziałek, środa,

		<p>czwartek 7:30 - 15:30, wtorek 7:30 - 17:00, piątek 7:30 - 14:00 pok. nr 12.</p> <p>W dniu 4 września 2018 r. o godz. 10.00. w siedzibie Urzędu Miejskiego w Koronowie sala nr 27 I piętro (sala konferencyjna) odbyła się publiczna dyskusja nad przyjętymi w ww. projekcie mpzp rozwiązaniami w trakcie, której sporządzono wymagany przepisami protokół.</p> <p>Dnia 24 września 2018 r. minął termin składania uwag do ww. projektu.</p> <p>Nie złożono uwag do przedmiotowego planu.</p>
art. 1, ust. 2, pkt. 13	Potrzeba zapewnienia odpowiedniej ilości i jakości wody, do celów zaopatrzenia ludności	Uwzględniono poprzez ustalenie zasad modernizacji, rozbudowy i budowy systemów komunikacji i infrastruktury technicznej, które przelożą się na zapewnienie odpowiedniej ilości i jakości wody.
art. 1, ust. 3	Interes publiczny i interesy prywatne, w tym zgłaszane w postaci wniosków i uwag, zmierzające do ochrony istniejącego stanu zagospodarowania terenu, jak i zmian w zakresie jego zagospodarowania, a także analizy ekonomiczne, środowiskowe i społeczne	<p>W trakcie postępowania z udziałem społeczeństwa nie zostały zgłoszone na piśmie żadne uwagi i wnioski.</p> <p>Analizy ekonomiczne – zawarto w opracowaniu „Prognoza Skutków Finansowych.”</p> <p>Analizy środowiskowe – zawarto w opracowaniu „Prognoza oddziaływania na środowisko do projektu miejscowego planu zagospodarowania przestrzennego dla terenu „Plac Zwycięstwa” w Koronowie, gm. Koronowo”.</p> <p>Analizy społeczne - przed podjęciem uchwały o przystąpieniu do sporządzenia miejscowego planu zagospodarowania przestrzennego, Burmistrz Koronowa wykonał „Analizę dotyczącą zasadności przystąpienia do sporządzenia miejscowego planu zagospodarowania przestrzennego i stopnia zgodności przewidywanych rozwiązań z ustaleniami studium.”</p>
art. 1, ust. 4	Wymagania ładu przestrzennego, efektywnego gospodarowania przestrzenią oraz walorów ekonomicznych przestrzeni, w przypadku sytuowania nowej zabudowy	<p>Plan wyznacza następujące przeznaczenie terenu:</p> <ol style="list-style-type: none"> 1)ZP/KS – teren ogólnodostępnej zieleni urządzonej wraz z terenem komunikacji (parking ogólnodostępny), 2)KDG – teren komunikacji – droga publiczna klasy głównej, 3)KDL – teren komunikacji – droga publiczna klasy lokalnej. <p>Sytuowanie nowej zabudowy, uwzględnienia wymagania ładu przestrzennego, efektywne gospodarowanie przestrzenią oraz walory ekonomiczne przestrzeni poprzez:</p> <ol style="list-style-type: none"> 1)niezmienną transportochłonność układu przestrzennego; 2)wykorzystanie publicznego transportu zbiorowego jako podstawowego środka transportu na dotychczasowych zasadach; 3)zapewnianie rozwiązań przestrzennych, ułatwiających przemieszczanie się pieszych i rowerzystów pomiędzy istniejącymi drogami publicznymi; 4)plan dopuszcza lokalizowanie jedynie zabudowy sezonowej, nie trwale złączonej z gruntem na terenie położonym w obszarze o w pełni wykształconej zwartej strukturze funkcjonalno-przestrzennej, na terenie o już istniejącym zainwestowaniu oraz wskazanym do rozwoju w strategicznych dokumentach gminy wpłynie na rozwój miasta, a także rozwój gospodarczy całej gminy.

Zgodność z wynikami analizy, o której mowa w art. 32 ust. 1, wraz datą uchwały rady gminy, o której mowa w art. 32 ust. 2

Przedłożona przez Burmistrza Koronowa Radzie Miejskiej w Koronowie „Analiza zmian w zagospodarowaniu przestrzennym gminy Koronowo” – uchwalona uchwałą Nr XIX/186/15 Rady Miejskiej w Koronowie z dnia 29 grudnia 2015 r. w sprawie oceny aktualności studium uwarunkowań i kierunków zagospodarowania przestrzennego miasta i gminy Koronowo oraz obowiązujących planów miejscowych dla terenów miasta i gminy Koronowo za okres od 2010 – 2015 roku uwzględnia docelowe, sukcesywne sporządzanie miejscowych planów zagospodarowania przestrzennego, zgodne z dotychczasową polityką przestrzenną i kierunkami wyznaczonymi i przyjętymi w studium uwarunkowań i kierunków zagospodarowania przestrzennego, a w razie potrzeby ich bieżącą aktualizację. Opracowanie przedmiotowego planu jest w pełni zgodne z wynikami ww. analizy.

Wpływ na finanse publiczne, w tym budżet gminy

Zgodnie z art. 17 pkt 5 ww. ustawy z dnia 27 marca 2003 r. o planowaniu i zagospodarowaniu przestrzennym na potrzeby projektu planu sporządzono prognozę skutków finansowych uchwalenia planu miejscowego.

Przewodniczący
RADY MIEJSKIEJ
Włodzimierz Domek