

**UCHWAŁA NR XLIII/348/17
RADY MIEJSKIEJ W KORONOWIE**

z dnia 30 marca 2017 r.

w sprawie uchwalenia miejscowego planu zagospodarowania przestrzennego dla terenu położonego przy ulicy Pomianowskiego w Koronowie.

Na podstawie art. 18 ust. 2 pkt 5 ustawy z dnia 8 marca 1990 r. o samorządzie gminnym (Dz. U. z 2016 r. poz. 446 ze zm.), oraz art. 20 ust. 1 ustawy z dnia 27 marca 2003 r. o planowaniu i zagospodarowaniu przestrzennym (Dz. U. z 2016 r. poz. 778 ze zm.), uchwała się, co następuje:

**Rozdział 1.
Przepisy ogólne**

§ 1. 1. Po stwierdzeniu, że plan nie narusza ustaleń studium uwarunkowań i kierunków zagospodarowania przestrzennego miasta i gminy Koronowo uchwalonego uchwałą nr XXXIX/440/09 Rady Miejskiej w Koronowie z dnia 30 września 2009 r., uchwała się miejscowy plan zagospodarowania przestrzennego dla terenu położonego przy ulicy Pomianowskiego w Koronowie, zwany dalej planem, w granicach określonych uchwałą nr V/37/15 Rady Miejskiej w Koronowie z dnia 13 lutego 2015 r. w sprawie przystąpienia do sporządzenia miejscowego planu zagospodarowania przestrzennego dla terenu położonego przy ulicy Pomianowskiego w Koronowie.

2. Integralną część uchwały stanowi rysunek planu w skali 1:1000, jako załącznik nr 1 do uchwały.

3. Rozstrzygnięcie o sposobie rozpatrzenia uwag do projektu planu stanowi załącznik nr 2 do niniejszej uchwały.

4. Rozstrzygnięcie o sposobie realizacji, zapisanych w planie, inwestycji z zakresu infrastruktury technicznej, które należą do zadań własnych gminy oraz o zasadach ich finansowania, zgodnie z przepisami o finansach publicznych stanowi załącznik nr 3 do niniejszej uchwały.

§ 2. 1. Uchwała ustanawia obowiązujące na terenie objętym planem przepisy prawa miejscowego dotyczące przeznaczenia i sposobu zagospodarowania poszczególnych terenów oraz określa konieczne dla osiągnięcia zamierzonych celów - nakazy, zakazy dopuszczenia i ograniczenia.

2. Przepisy prawne niniejszej uchwały nie mogą być stosowane wybiórczo oraz w oderwaniu od ustaleń rysunku stanowiącego załącznik nr 1 do uchwały.

§ 3. W realizacji planu, oprócz ustaleń zawartych w niniejszej uchwale, mają zastosowanie przepisy odrębne wraz z aktami wykonawczymi.

§ 4. 1. Na rysunku planu obowiązującymi ustaleniami są następujące oznaczenia graficzne:

- 1) granica obszaru objętego planem;
- 2) maksymalne nieprzekraczalne linie zabudowy;
- 3) linie rozgraniczające tereny o różnym przeznaczeniu lub różnych zasadach zagospodarowania;
- 4) wymiary;
- 5) symbol identyfikujący tereny o różnym przeznaczeniu lub różnych zasadach zagospodarowania: U – teren zabudowy usługowej.

2. Ilekroć w niniejszej uchwale jest mowa o:

- 1) planie – należy przez to rozumieć miejscowy plan zagospodarowania przestrzennego określony w §1.1. niniejszej uchwały;
- 2) przepisach odrębnych – należy przez to rozumieć przepisy ustaw wraz z aktami wykonawczymi oraz akty prawa stanowionego przez organy samorządu województwa i wojewodę;
- 3) terenie – należy przez to rozumieć teren wyznaczony na rysunku planu liniami rozgraniczającymi tereny o różnym przeznaczeniu lub różnych zasadach zagospodarowania;

- 4) obiektach i urządzeniach infrastruktury technicznej – rozumie się przez to obiekty i urządzenia służące do odprowadzania ścieków, gromadzenia i odprowadzania wód opadowych i systemów drenażowych, zaopatrzenia w wodę; dostarczania ciepła, energii elektrycznej, gazu, umożliwiające wymianę informacji, transportu zbiorowego, utrzymania ulic, dróg i zieleni urządzonej i inne obiekty techniczne niezbędne dla prawidłowego zaspokajania potrzeb użytkowników;
- 5) maksymalnej nieprzekraczalnej linii zabudowy – należy przez to rozumieć linię na rysunku planu, wyznaczającą granicę części wewnętrznej terenu, której nie może przekroczyć żadna nadziemna część budynków na tym terenie, z wyłączeniem okapów i gzymsów o wysięgu do 0,8 m, oraz balkonów, galerii, tarasów, schodów zewnętrznych, pochylni i ramp o wysięgu do 1,3 m;
- 6) usługach - należy przez to rozumieć wszelkiego rodzaju działalność usługową związaną z zaspokojeniem potrzeb mieszkańców i turystów, prowadzoną w budynku bądź lokalu spełniającym wymogi przepisów właściwych dla danej funkcji - w tym handel, działalność biurowa, gabinety lekarskie, gastronomia, hotelarstwo, informacje turystyczne, funkcje oświatowo-kulturalne, itp.;
- 7) adaptacji – należy przez to rozumieć przystosowanie istniejących budynków, obiektów i urządzeń technicznych do funkcji określonej planem, w tym zmianę dotychczasowej funkcji z zachowaniem ustaleń niniejszej uchwały.

Rozdział 2.

Zasady zagospodarowania obowiązujące na terenie objętym planem

§ 5. 1. Przeznaczenie terenu: teren oznaczony symbolem U przeznacza się na teren zabudowy usługowej – określony liniami rozgraniczającymi tereny o różnym przeznaczeniu lub różnych zasadach zagospodarowania na rysunku planu, stanowiącym załącznik nr 1 do niniejszej uchwały.

2. Zasady ochrony i kształtowania ładu przestrzennego:

- 1) od strony dróg obowiązuje zakaz budowy ogrodzeń pełnych oraz ogrodzeń z prefabrykowanych elementów betonowych – ze wskazaniem obsadzenia zielenią;
- 2) wymagane sytuowanie budynków zgodnie z maksymalnymi nieprzekraczalnymi liniami zabudowy;
- 3) dopuszcza się realizację obiektów małej architektury;
- 4) dopuszcza się zabudowę przy granicy z działek;
- 5) dopuszcza się rozbudowę, przebudowę, nadbudowę oraz adaptację istniejących budynków z zachowaniem ustaleń niniejszego planu;
- 6) dopuszcza się zachowanie istniejącego w budynku usługowym lokalu mieszkalnego;
- 7) zakaz lokalizacji przedsięwzięć mogących potencjalnie oraz zawsze znacząco oddziaływać na środowisko, zgodnie z przepisami odrębnymi, z wyłączeniem inwestycji celu publicznego z zakresu łączności publicznej.

3. Zasady ochrony środowiska, przyrody i krajobrazu kulturowego:

- 1) zakaz zmiany stosunków wodnych w gruncie, a zwłaszcza kierunku odpływu znajdującej się na nim wody opadowej – ze szkodą dla gruntów sąsiednich, a także odprowadzenia wód oraz ścieków na grunty sąsiednie, zgodnie z przepisami odrębnymi;
- 2) dopuszczalne poziomy natężenia pola elektrycznego, pola magnetycznego oraz wartość progowa poziomu hałasu dla terenów usługowych – zgodnie z przepisami odrębnymi.

4. Zasady ochrony dziedzictwa kulturowego i zabytków oraz dóbr kultury współczesnej: należy stosować wymogi przepisów odrębnych.

5. Wymagania wynikające z potrzeb kształtowania przestrzeni publicznych: nie występuje potrzeba określenia.

6. Zasady kształtowania zabudowy oraz wskaźniki zagospodarowania terenu, maksymalna i minimalna intensywność zabudowy jako wskaźnik powierzchni całkowitej zabudowy w odniesieniu do powierzchni działki budowlanej, minimalny udział procentowy powierzchni biologicznie czynnej w odniesieniu do powierzchni działki budowlanej, maksymalna wysokość zabudowy, minimalna liczba miejsc do parkowania w tym miejsca przeznaczone na parkowanie pojazdów zaopatrzonych w kartę parkingową i sposób ich realizacji oraz linie zabudowy i gabaryty obiektów:

- 1) dopuszcza się lokalizację budynków wolno stojących lub zespolonych ze sobą, w tym przy granicy działek do dwóch kondygnacji nadziemnych, dopuszcza się podpiwniczenie;
- 2) wysokość zabudowy do 12,0 m;
- 3) dachy jedno, dwu lub wielopołaciowe o nachyleniu połaci od 1° do 45°;
- 4) wskaźnik intensywności zabudowy: minimum 0,05 maksymalnie 2,0;
- 5) wymagany udział powierzchni biologicznie czynnej:
 - a) dla działki nr 1009/5 - ze względu na zwarty śródmiejski charakter zabudowy istniejącej, nie wyznacza się udziału powierzchni biologicznie czynnej;
 - b) dla pozostałych działek minimum 20% powierzchni działki budowlanej pozostawić ekologicznie czynnej, niezabudowanej i nieutwardzonej;
- 6) obszar przeznaczony pod zabudowę, dojścia, dojazdy, miejsca postojowe, utwardzone nawierzchnie:
 - a) dla działki nr 1009/5 - dopuszcza się 100% powierzchni działki lub terenu,
 - b) dla pozostałych działek - do 80% powierzchni działki lub terenu;
- 7) ze względu na zwarty śródmiejski charakter zabudowy istniejącej nie wyznacza się miejsc parkingowych w tym przeznaczonych na parkowanie pojazdów zaopatrzonych w kartę parkingową oraz sposobu ich realizacji - parkowanie na ogólnodostępnych publicznych parkingach wyznaczonych poza granicami obszaru objętego planem oraz w wyznaczonych miejscach w ciągu dróg publicznych z zachowaniem przepisów odrębnych.

7. Granice i sposoby zagospodarowania terenów lub obiektów podlegających ochronie, ustalonych na podstawie odrębnych przepisów, w tym terenów górniczych, a także obszarów szczególnego zagrożenia powodzią oraz obszarów osuwania się mas ziemnych:

- 1) granica obszaru objętego planem w całości położona jest na terenie Obszaru Chronionego Krajobrazu Zalewu Koronowskiego – obowiązują przepisy odrębne;
- 2) granica obszaru objętego planem w całości położona jest na obszarze Głównego Zbiornika Wód Podziemnych nr 140 – obowiązują przepisy odrębne;
- 2) poza terenami górniczymi, szczególnego zagrożenia powodzią oraz zagrożonych osuwaniem się mas ziemnych.

8. Szczegółowe zasady i warunki scalania i podziału nieruchomości objętych planem miejscowym: nie wyznacza się terenów wymagających przeprowadzenia procedury scalenia i podziału.

9. Szczególne warunki zagospodarowania terenów oraz ograniczenia w ich użytkowaniu, w tym zakaz zabudowy: nie występuje potrzeba określania.

10. Zasady modernizacji, rozbudowy i budowy systemów komunikacji i infrastruktury technicznej:

- 1) obsługa komunikacyjna terenu z przyległej drogi publicznej lokalnej, zlokalizowanej poza granicami obszaru objętego planem, zgodnie z rysunkiem planu;
- 2) występujące sieci uzbrojenia technicznego, podlegają zachowaniu i uwzględnieniu w przewidywanym zagospodarowaniu danego terenu;
- 3) w przypadku lokalizacji obiektów i urządzeń infrastruktury technicznej na terenach prywatnych obowiązuje nakaz udostępniania terenu do celów eksploatacyjnych, konserwacji sieci i w razie awarii;
- 4) dopuszcza się budowę, rozbudowę i przebudowę obiektów i urządzeń infrastruktury technicznej z zachowaniem przepisów odrębnych;
- 5) zasady obsługi w zakresie zaopatrzenia w wodę: z istniejącej i projektowanej gminnej sieci wodociągowej uzbrojonej w zasuwę i hydranty przeciwpożarowe w ilości zgodnej z przepisami odrębnymi;
- 6) zasady obsługi w zakresie kanalizacji sanitarnej: do systemu kanalizacji sanitarnej, z zachowaniem przepisów odrębnych;
- 7) zasady obsługi w zakresie kanalizacji deszczowej:
 - a) odprowadzenie wód opadowych i roztopowych do gruntu z zachowaniem przepisów odrębnych,

- b) dopuszcza się odprowadzenie do kanalizacji deszczowej;
- 8) zasady obsługi w zakresie zaopatrzenia w energię ciepłą: z wykorzystaniem indywidualnych urządzeń zasilanych gazem, energią elektryczną lub innych paliw i technologii z zachowaniem przepisów odrębnych, w tym pochodzących ze źródeł energii odnawialnej, z wyłączeniem lokalizacji elektrowni wiatrowych lub podłączenie do miejskiej sieci;
- 9) zasady obsługi w zakresie zaopatrzenia w energię elektryczną: zasilanie z istniejących i projektowanych linii kablowych, z zachowaniem przepisów odrębnych;
- 10) zasady obsługi w zakresie telekomunikacji: dopuszcza się budowę i rozbudowę sieci telekomunikacyjnych, z zachowaniem wymogów przepisów odrębnych;
- 11) zasady obsługi w zakresie gospodarki odpadami: gromadzenie odpadów stałych w zamykanych, przenośnych pojemnikach do czasowego gromadzenia tych odpadów, w ilości dostosowanej do potrzeb, zlokalizowanych z zachowaniem estetyki i izolacji, z zapewnieniem odpowiedniego dostępu dla ich wywozu, z zachowaniem przepisów odrębnych.
11. Sposób i termin tymczasowego zagospodarowania, urządzania i użytkowania terenów: do czasu realizacji ustaleń planu dopuszcza się użytkowanie terenów na dotychczas obowiązujących zasadach.
12. Ustala się wysokość stawki procentowej służącej naliczeniu opłaty z tytułu wzrostu wartości nieruchomości: 30 %.

Rozdział 3. Zmiany w obowiązujących przepisach

§ 6. W zakresie objętym niniejszą uchwałą tracą moc uchwały:

- 1) Nr XXXIV/355/98 Rady Miejskiej w Koronowie z dnia 26 lutego 1998 r. (Dz. Urz. Woj. Bydg. Nr 20, poz. 82 z dnia 7 kwietnia 1998 r.);
- 2) Nr XI/120/99 Rady Miejskiej w Koronowie z dnia 18 sierpnia 1999 r. (Dz. Urz. Woj. Kuj. - Pom. Nr 73, poz. 871 z dnia 15 listopada 1999 r.).

Rozdział 4. Przepisy końcowe


§ 7. Wykonanie uchwały powierza się Burmistrzowi Koronowa.

§ 8. Uchwała podlega ogłoszeniu w Dzienniku Urzędowym Województwa Kujawsko – Pomorskiego oraz poprzez obwieszczenie na tablicy ogłoszeń oraz stronie internetowej Urzędu Miejskiego w Koronowie.

§ 9. Uchwała wchodzi w życie po upływie 14 dni od daty jej ogłoszenia w Dzienniku Urzędowym Województwa Kujawsko – Pomorskiego.



Przewodniczący Rady
Miejskiej w Koronowie


Włodzimierz Domek

Załącznik Nr 1 do Uchwały Nr XLIII/348/17
 Rady Miejskiej w Koronowie
 z dnia 30 marca 2015 r.



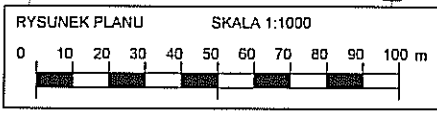
Arkusz mapy : 344.432.081
 Woj.: kujawsko - pomorskie
 Powiat: bydgoski
 Gmina: Koronowa
 Obręb: Koronowa
 P.L.W.G.: 1965 s. 3
 K.E.R.G.: 188/2015
 Ks. Rad.: 342/2015
 Nie wykonano ustaleń obciążeń
 służebnościami gruntowymi.
 Bydgoszcz dnia 20.03.2015 r.

Mapa do celów projektowych
 skala 1:1000
 Koronowa ul. Pomianowskiego

Dokumentacja projektowa		Miejscowy plan zagospodarowania przestrzennego	
Nazwa inwestycji		Miejscowy plan zagospodarowania przestrzennego	
Lp. pozycji		Lp. pozycji	
Opis pozycji		Opis pozycji	
Lp. pozycji		Lp. pozycji	
Opis pozycji		Opis pozycji	
Lp. pozycji		Lp. pozycji	
Opis pozycji		Opis pozycji	

Wskazywanie obciążenia służebnościami gruntowymi i obciążenia służebnościami gruntowymi w miejscowym planie zagospodarowania przestrzennego jest obowiązkiem projektanta. Nie wykonano ustaleń obciążeń służebnościami gruntowymi.

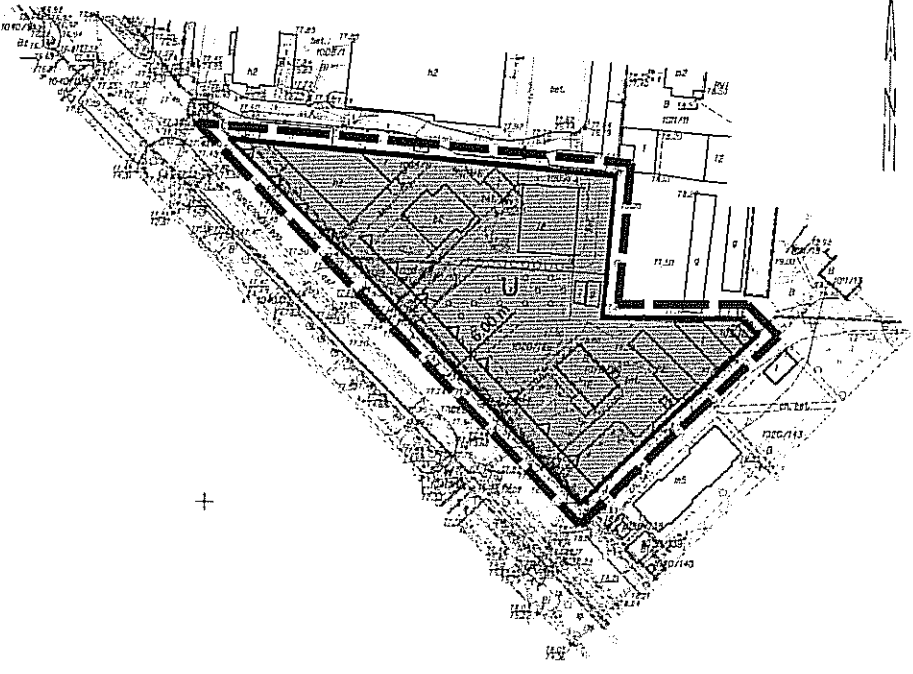
MIEJSKOWY PLAN ZAGOSPODAROWANIA PRZESTRZENNEGO DLA TERENU POŁOŻONEGO PRZY ULICY POMIANOWSKIEGO W KORONOWIE



ZAŁĄCZNIKI NR 1 DO UCHWAŁY NR..... RADY MIEJSKIEJ W KORONOWIE Z DNIA.....

ORGAN SPORZĄDZAJĄCY : BURMISTRZ KORONOWA

- LEGENDA OZNACZENIA OBOWIĄZUJĄCE:**
- GRANICA OBSZARU OBJĘTEGO PLANEM
 - MAKSYMALNE NIEPRZEKRACZALNE LINIE ZABUDOWY
 - LINIE ROZGRANICZAJĄCE TERENY O RÓŻNYM PRZEZNACZENIU LUB RÓŻNYCH ZASADACH ZAGOSPODAROWANIA
 - WYMIARY
 - SYMBOL IDENTYFIKUJĄCY TERENY O RÓŻNYM PRZEZNACZENIU LUB RÓŻNYCH ZASADACH ZAGOSPODAROWANIA:
 - TEREN ZABUDOWY USŁUGOWEJ



WYRYS ZE STUDIUM UWARUNKOWAŃ I KIERUNKÓW ZAGOSPODAROWANIA PRZESTRZENNEGO MIASTA I GMINY KORONOWO

UCHWAŁA NR XXXIX/440/09 RADY MIEJSKIEJ W KORONOWIE Z DNIA 30 WRZEŚNIA 2009 R. skala 1:10 000

GRANICA OBSZARU OBJĘTEGO PLANEM

Przewodniczący
 RADY MIEJSKIEJ
Włodzisław Domek

Załącznik Nr 2 do Uchwały Nr XLIII/348/17

Rady Miejskiej w Koronowie

z dnia 30 marca 2017 r.

w sprawie uchwalenia miejscowego planu zagospodarowania przestrzennego dla terenu położonego przy ulicy Pomianowskiego w Koronowie.

ROZSTRZYGNIĘCIE
o sposobie rozpatrzenia uwag do projektu planu


Projekt ww. planu wyłożony był do publicznego wglądu w dniach od 31.01.2017 r. do 01.03.2017 r. w siedzibie Urzędu Miejskiego w Koronowie.

W dniu 13.02.2017 r. w siedzibie Urzędu Miejskiego w Koronowie odbyła się publiczna dyskusja nad przyjętymi w ww. projekcie planu rozwiązaniami w trakcie, której sporządzono wymagany przepisami protokół.

Dnia 17.03.2017 r. minął termin składania uwag do ww. projektu.

Nie złożono uwag do projektu przedmiotowego planu,

które mogły by być podstawą do rozstrzygnięcia i ewentualnego dokonania zmian w przedstawionym do uchwalenia projekcie planu miejscowego, w tym także w wyniku uwzględnienia uwag do projektu planu – czynności, o których mowa w art. 17, na podstawie art. 17 pkt. 12 i art. 19 ustawy z dnia 27 marca 2003 r. o planowaniu i zagospodarowaniu przestrzennym (tekst jednolity: Dz. U. z 2016 r. poz. 778 ze zm.).

Przewodniczący
RADY MIEJSKIEJ

Włodzisław Domek

Załącznik Nr 3 do Uchwały Nr XLIII/348/17
Rady Miejskiej w Koronowie
z dnia 30 marca 2017 r.

w sprawie uchwalenia miejscowego planu zagospodarowania przestrzennego dla terenu położonego przy ulicy Pomianowskiego w Koronowie.

ROZSTRZYGNIĘCIE

o sposobie realizacji, zapisanych w planie, inwestycji z zakresu infrastruktury technicznej, które należą do zadań własnych gminy oraz o zasadach ich finansowania, zgodnie z przepisami o finansach publicznych

Na terenie objętym planem dopuszcza się realizację inwestycji, które należą do zadań własnych gminy. Finansowanie inwestycji z zakresu infrastruktury technicznej, które należą do zadań własnych gminy, podlega przepisom ustawy z dnia 27 sierpnia 2009 r. o finansach publicznych (tekst jednolity: Dz. U. z 2016 r. poz. 1870 ze zm.).

Przewodniczący
RADY MIEJSKIEJ
Włodzisław Domek

UZASADNIENIE
DO UCHWAŁY NR XLIII/348/17
RADY MIEJSKIEJ W KORONOWIE
Z DNIA 30 MARCA 2017 R.

w sprawie uchwalenia miejscowego planu zagospodarowania przestrzennego dla terenu położonego przy ulicy Pomianowskiego w Koronowie.

1 Podstawa prawna

Art. 15, ust. 1 ustawy z dnia 27 marca 2003 r. o planowaniu i zagospodarowaniu przestrzennym tj.: „Wójt, burmistrz albo prezydent miasta sporządza projekt planu miejscowego, zawierający część tekstową i graficzną, zgodnie z zapisami studium oraz z przepisami odrębnymi, odnoszącymi się do obszaru objętego planem, wraz z uzasadnieniem. W uzasadnieniu przedstawia się w szczególności:

- 1) sposób realizacji wymogów wynikających z art. 1 ust. 2-4;
- 2) zgodność z wynikami analizy, o której mowa w art. 32 ust. 1, wraz datą uchwały rady gminy, o której mowa w art. 32 ust. 2;
- 3) wpływ na finanse publiczne, w tym budżet gminy.”

2 Wstęp

Niniejsze uzasadnienie dotyczy rozwiązań przyjętych w miejscowym planie zagospodarowania przestrzennego dla terenu położonego przy ulicy Pomianowskiego w Koronowie.

Celem sporządzenia miejscowego planu jest ustalenie zasad zagospodarowania terenu zabudowy usługowej wraz z obsługą komunikacyjną.

Plan nie narusza ustaleń studium uwarunkowań i kierunków zagospodarowania przestrzennego miasta i gminy Koronowo uchwalonego uchwałą nr XXXIX/440/09 Rady Miejskiej w Koronowie z dnia 30 września 2009 r.

Granice terenu objętego planem wskazano w uchwale V/37/15 z dnia 13 lutego 2015 r. Rady Miejskiej w Koronowie z dnia 30 września 2015 r. w sprawie przystąpienia do sporządzenia miejscowego planu zagospodarowania przestrzennego dla terenu położonego przy ulicy Pomianowskiego w Koronowie.

3 Sposób realizacji wymogów wynikających z art. 1 ust. 2–4 ustawy o planowaniu i zagospodarowaniu przestrzennym

Ustawa z dnia 27 marca 2003 r. o planowaniu i zagospodarowaniu przestrzennym		Sposób realizacji wymogów wynikających z poszczególnych przepisów ustawy
art. 1, ust. 2, pkt. 1	Wymagania ład przestrzennego, w tym urbanistyki i architektury	* Uwzględniono poprzez ustalenie zasad ochrony i kształtowania ład przestrzennego i parametrów i wskaźników zabudowy oraz zagospodarowania terenu.
art. 1, ust. 2, pkt. 2	Walory architektoniczne i krajobrazowe	* Uwzględniono poprzez ustalenie zasad ochrony i kształtowania ład przestrzennego, zasad ochrony dziedzictwa kulturowego i zabytków oraz dóbr kultury współczesnej a także parametrów i wskaźników zabudowy oraz zagospodarowania terenu.
art. 1, ust. 2, pkt. 3	Wymagania ochrony środowiska, w tym gospodarowania wodami i ochrony gruntów rolnych i leśnych	* Uwzględniono poprzez ustalenie zasad ochrony środowiska, przyrody i krajobrazu kulturowego oraz zasad modernizacji, rozbudowy i budowy systemów komunikacji i infrastruktury technicznej. * Ochrona gruntów rolnych i leśnych - zgodnie z ustawą z dnia 3 lutego 1995 r. o ochronie gruntów rolnych i leśnych (tekst jednolity: Dz. U. z 2015 r., poz. 909 ze zm.) teren nie wymaga uzyskania zgody na zmianę przeznaczenia gruntów rolnych na cele nierolnicze oraz gruntów leśnych na cele nieleśne. * Ponadto na potrzeby opracowania sporządzono Prognozę Oddziaływania na środowisko, w której wskazano możliwe oddziaływanie ustaleń projektowanego planu miejscowego na m. in. środowisko.

art. 1, ust. 2, pkt. 4	Wymagania ochrony dziedzictwa kulturowego i zabytków oraz dóbr kultury współczesnej	* Uwzględniono poprzez ustalenie zasad ochrony dziedzictwa kulturowego i zabytków oraz dóbr kultury współczesnej.
art. 1, ust. 2, pkt. 5	Wymagania ochrony zdrowia oraz bezpieczeństwa ludzi i mienia, a także potrzeby osób niepełnosprawnych	* Uwzględniono poprzez ustalenie zasad ochrony i kształtowania ładu przestrzennego, parametrów i wskaźników zabudowy oraz zagospodarowania terenu, w tym miejsc przeznaczonych na parkowanie pojazdów zaopatrzonych w kartę parkingową i sposób ich realizacji oraz zasad modernizacji, rozbudowy i budowy systemów komunikacji i infrastruktury technicznej. * Ponadto na potrzeby opracowania sporządzono Prognozę Oddziaływania na środowisko, w której wskazano możliwe oddziaływanie ustaleń projektowanego planu miejscowego na m. in. zdrowie ludzi.
art. 1, ust. 2, pkt. 6	Walory ekonomiczne przestrzeni	* Plan miejscowy został opracowany zgodnie z ustawą o planowaniu i zagospodarowaniu przestrzennym wraz z przepisami wykonawczymi, dlatego jego treść nie odnosi się bezpośrednio do walorów ekonomicznych terenu, dla którego jest sporządzany. * Dla projektu planu sporządzono Prognozę Skutków Finansowych gdzie poddano analizie poszczególne wydatki i dochody gminy.
art. 1, ust. 2, pkt. 7	Prawo własności	* Zgodnie z art. 6 ww. ustawy z dnia 27 marca 2003 r. o planowaniu i zagospodarowaniu przestrzennym każdy ma prawo, w granicach określonych ustawą, do zagospodarowania terenu, do którego ma tytuł prawny, zgodnie z warunkami ustalonymi w miejscowym planie zagospodarowania przestrzennego, jeżeli nie narusza to chronionego prawem interesu publicznego oraz osób trzecich. Nadto zgodnie z art. 17 pkt 9 i 11 w okresie wyłożenia do publicznego wglądu oraz nie krótszym niż 14 dni od dnia zakończenia okresu wyłożenia projektu planu osoby fizyczne i prawne oraz jednostki organizacyjne nieposiadające osobowości prawnej mogą wносить uwagi dotyczące projektu planu. Projekt ww. planu wyłożony był do publicznego wglądu w dniach od 31.01.2017 r. do 01.03.2017 r. w siedzibie Urzędu Miejskiego w Koronowie. W dniu 13.02.2017 r. w siedzibie Urzędu Miejskiego w Koronowie odbyła się publiczna dyskusja nad przyjętymi w ww. projekcie planu rozwiązaniami w trakcie, której sporządzono wymagany przepisami protokół. Dnia 17.03.2017 r. minął termin składania uwag do ww. projektu. Nie złożono uwag do przedmiotowego planu.
art. 1, ust. 2, pkt. 8	Potrzeby obronności i bezpieczeństwa państwa	* Zgodnie z art. 17 pkt 6 b projekt planu uzyskał pozytywne uzgodnienia właściwych organów wojskowych, ochrony granic oraz bezpieczeństwa państwa.
art. 1, ust. 2, pkt. 9	Potrzeby interesu publicznego	* Uwzględniono poprzez ustalenie zasad modernizacji, rozbudowy i budowy systemów komunikacji i infrastruktury technicznej.
art. 1, ust. 2, pkt. 10	Potrzeby w zakresie rozwoju infrastruktury technicznej, w szczególności sieci szerokopasmowych	* Uwzględniono poprzez ustalenie zasad modernizacji, rozbudowy i budowy systemów komunikacji i infrastruktury technicznej.
art. 1, ust. 2, pkt. 11	Udział społeczeństwa w pracach nad miejscowym planem zagospodarowania przestrzennego, w tym przy użyciu środków komunikacji elektronicznej	* Procedurę przeprowadzono zgodnie z ustawą z dnia 27 marca 2003 r. o planowaniu i zagospodarowaniu przestrzennym (tekst jednolity: Dz. U. z 2016 r. poz. 778 ze zm.) wraz ze strategiczną oceną oddziaływania na środowisko zgodnie z ustawą z dnia 3 października 2008 r. o udostępnieniu informacji o środowisku i jego ochronie, udziale społeczeństwa w ochronie środowiska oraz o ocenach oddziaływania na środowisko (tekst jednolity: Dz. U. z 2016 r. poz. 353 ze zm.) * Do prac planistycznych nad sporządzeniem miejscowego planu przystąpiono uchwałą Nr V/37/15 Rady Miejskiej w Koronowie z dnia 13 lutego 2015 r. w sprawie przystąpienia do sporządzenia miejscowego planu zagospodarowania przestrzennego miejscowego planu zagospodarowania przestrzennego dla terenu położonego przy ulicy Pomianowskiego w Koronowie. * Burmistrz Koronowa wydał obwieszczenie i ogłoszenie o podjęciu wyżej wymienionej Uchwały. Poinformował o możliwości składania wniosków do projektu planu w terminie do dnia 25 września 2015 r. * Ponadto Burmistrz zawiadomił Organy i Instytucje, które będą opiniowały i uzgadniały projekt - o podjęciu wyżej wymienionej Uchwały. Wskazał termin składania wniosków – 21 dni od daty otrzymania zawiadomienia.
art. 1, ust. 2, pkt. 12	Zachowanie jawności i przejrzystości procedur planistycznych	* Obwieszczeniem Burmistrz zawiadomił o wyłożeniu do publicznego wglądu projektu miejscowego planu wraz z prognozą oddziaływania na środowisko. Obwieszczenie ukazało się na BIP Gminy Koronowo, tablicy ogłoszeń w Urzędzie Miejskim w Koronowie oraz w prasie. * W obwieszczeniu zawarto informacje szczegółowe na temat: wyłożenia projektu, dyskusji publicznej, składania uwag. Dopuszczono składanie uwag za pośrednictwem środków komunikacji elektronicznej. * Projekt ww. planu wyłożony był do publicznego wglądu w dniach od 31.01.2017 r.

		do 01.03.2017 r. w siedzibie Urzędu Miejskiego w Koronowie. W dniu 13.02.2017 r. w siedzibie Urzędu Miejskiego w Koronowie odbyła się publiczna dyskusja nad przyjętymi w ww. projekcie planu rozwiązaniami w trakcie, której sporządzono wymagany przepisami protokół. * Dnia 17.03.2017 r. minął termin składania uwag do ww. projektu. Nie złożono uwag do przedmiotowego planu.
art. 1, ust. 2, pkt. 13	Potrzeba zapewnienia odpowiedniej ilości i jakości wody, do celów zaopatrzenia ludności	* Uwzględniono poprzez ustalenie zasad modernizacji, rozbudowy i budowy systemów komunikacji i infrastruktury technicznej, które przełożą się na zapewnienie odpowiedniej ilości i jakości wody.
art. 1, ust. 3	Interes publiczny i interesy prywatne, w tym zgłaszane w postaci wniosków i uwag, zmierzające do ochrony istniejącego stanu zagospodarowania terenu, jak i zmian w zakresie jego zagospodarowania, a także analizy ekonomiczne, środowiskowe i społeczne	* W trakcie postępowania z udziałem społeczeństwa nie zostały zgłoszone na piśmie żadne uwagi i wnioski. * Analizy ekonomiczne – zawarto w opracowaniu „Prognoza Skutków Finansowych.” * Analizy środowiskowe – zawarto w opracowaniu „Prognoza oddziaływania na środowisko do projektu miejscowego planu zagospodarowania przestrzennego dla terenu położonego przy ulicy Pomianowskiego w Koronowie. * Analizy społeczne - przed podjęciem uchwały o przystąpieniu do sporządzenia miejscowego planu zagospodarowania przestrzennego, Burmistrz Koronowo wykonał „Analizę dotyczącą zasadności przystąpienia do sporządzenia miejscowego planu zagospodarowania przestrzennego i stopnia zgodności przewidywanych rozwiązań z ustaleniami studium.”
art. 1, ust. 4	Wymagania ładu przestrzennego, efektywnego gospodarowania przestrzenią oraz walorów ekonomicznych przestrzeni, w przypadku sytuowania nowej zabudowy	* Plan wyznacza następujące przeznaczenie terenu: U – teren zabudowy usługowej, * Sytuowanie nowej zabudowy, uwzględnienia wymagania ładu przestrzennego, efektywne gospodarowanie przestrzenią oraz walory ekonomiczne przestrzeni poprzez: 1) niezmienną transportochłonność układu przestrzennego; 2) wykorzystanie publicznego transportu zbiorowego jako podstawowego środka transportu na dotychczasowych zasadach; 3) zapewnianie rozwiązań przestrzennych, ułatwiających przemieszczanie się pieszych i rowerzystów pomiędzy istniejącymi drogami publicznymi - obsługa komunikacyjna terenu z przyległej drogi publicznej zlokalizowanej poza granicą obszaru objętego planem; 4) planowanie i lokalizowanie nowej zabudowy na terenie położonym w obszarze o w pełni wykształconej zwartej strukturze funkcjonalno-przestrzennej, na terenie o już istniejącym zainwestowaniu wpłynie na rozwój miejscowości a także rozwój gospodarczy gminy.

4 Zgodność z wynikami analizy, o której mowa w art. 32 ust. 1, wraz datą uchwały rady gminy, o której mowa w art. 32 ust. 2

Przedłożona przez Burmistrza Koronowa Radzie Miejskiej w Koronowie „Analiza zmian w zagospodarowaniu przestrzennym gminy Koronowo” – uchwalona uchwałą Nr XIX/186/15 z dnia 29 grudnia 2015 r. w sprawie oceny aktualności studium uwarunkowań i kierunków zagospodarowania przestrzennego miasta i gminy Koronowo oraz obowiązujących planów miejscowych dla terenów miasta i gminy Koronowo za okres od 2010 – 2015 roku uwzględnia docelowe, sukcesywne sporządzanie miejscowych planów zagospodarowania przestrzennego, zgodne z dotychczasową polityką przestrzenną i kierunkami wyznaczonymi i przyjętymi w studium uwarunkowań i kierunków zagospodarowania przestrzennego, a w razie potrzeby ich bieżącą aktualizację. Opracowanie przedmiotowego planu jest w pełni zgodne z wynikami ww. analizy.

5 Wpływ na finanse publiczne, w tym budżet gminy

Zgodnie z art. 17 pkt 5 ww. ustawy z dnia 27 marca 2003 r. o planowaniu i zagospodarowaniu przestrzennym na potrzeby projektu planu sporządzono prognozę skutków finansowych uchwalenia planu miejscowego.

Przewodniczący
RADY MIEJSKIEJ
Włodzisław Domek