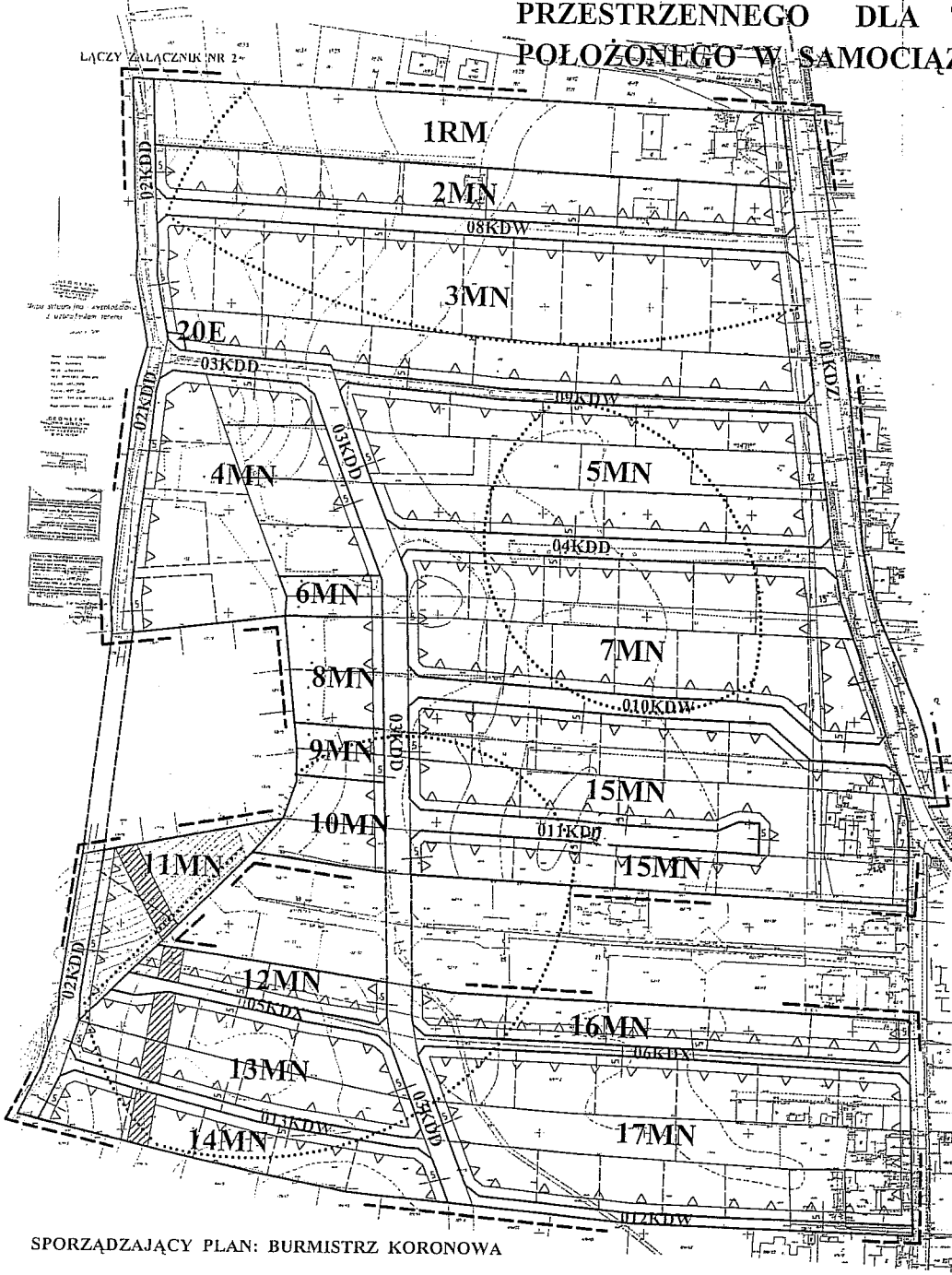



**MIEJSCOWY PLAN
PRZESTRZENNEGO DLA TERENU "PRZY SZKOLE"
POŁOŻONEGO W SAMOCIAŻKU, GMINA KORONOWO
SKALA 1:1000**


ZALĄCZNIK NR 1
DO UCHWAŁY NR 145/11
RADY MIEJSKIEJ W KORONOWIE
Z DNIA 20 września 2011 r.



	GRANICA OBSZARU OBJĘTEGO PLANEM
	LINIA ROZGRANICZAJĄCA TERENY O RÓŻNYM SPOSOBIE ZAGOSPODAROWANIA ŚCIŚLE OKREŚLONA
	LINIA WEWNĘTRZNEGO PODZIAŁU TERENÓW O TYM SAMYM SPOSOBIE ZAGOSPODAROWANIA ŚCIŚLE OKREŚLONA
	LINIA WEWNĘTRZNEGO PODZIAŁU TERENÓW O TYM SAMYM SPOSOBIE ZAGOSPODAROWANIA ORIENTACYJNA
	STREFA 'W' OCHRONY ARCHEOLOGICZNEJ
	NIEPRZEKRACZALNA LINIA ZABUDOWY
	OBZAR OGRANICZONEGO UŻYTKOWANIA
	TERENY ZABUDOWY MIESZKANIOWEJ JEDNORODZINEJ
	TEREN ELEKTROENERGETYKI
	TEREN ZABUDOWY ZAGRODOWEJ
	TERENY KOMUNIKACJI WG KLAS



WYRYS ZE STUDIUM UWARUNKOWAN I KIERUNKÓW ZAGOSPODAROWANIA PRZESTRZENNEGO GMINY KORONOWO UCHWAŁONEGO UCHWAŁĄ NR XXXIX/440/09 RADY MIEJSKIEJ W KORONOWIE Z DNIA 30 WRZEŚNIA 2009r. SKALA 1:10 000 RYSUNEK ZMNIJSZONY

 GRANICA OBSZARU OBJĘTEGO PLANEM

SPORZĄDZAJĄCY PLAN: BURMISTRZ KORONOWA

Przewodniczący
RADY MIEJSKIEJ
[Signature]
Włodzisław Domek